



- MTB brauciens (2 apļi) no plkst. 12.00 līdz 12.45;
- Gravel brauciens (2 apļi) no plkst. 13.00 līdz 13.45.

Papildus no plkst. 10.00 līdz 17.00 īslaicīgi satiksmes ierobežojumi tiks noteikti šādos valsts autoceļu posmos:

- **V287 (Cēsis - Raiskums - Auciems):** no km 1,950 līdz km 2,570 no km 4,985 līdz km 6,395;
- **P14 (Umurga - Cēsis - Līvi):** no km 29,010 līdz km 29,120;
- **V191 (Stalbe - Jāņukalns):** no km 4,950 līdz km 8,800;
- **V288 (Auciems - Miglači - Ķiene):** no km 0,250 līdz km 6,250 no km 8,510 līdz km 13,090;
- **V289 (Pielekši - Lenči):** no km 0,000 līdz km 4,708;
- **V290 (Lenči - Miglači):** no km 0,285 līdz km 3,020;
- **V188 (Dūķeri - Kocēni - Ķiene):** no km 22,900 līdz km 23,685;
- **V189 (pievedceļš Sietiņezim):** no km 0,000 līdz km 1,150;
- **P18 (Valmiera - Smiltene):** no km 0,900 līdz km 1,500;
- **V330 (Dukuri - Rāmnieki):** no km 1,770 līdz km 1,975 no km 4,160 līdz km 5,676.

**Visas velomaratona trases un programma**



LATVIJAS VALSTES MĒSĀ  
KALŅU DIVRITĒŅU  
MARATONS 2026



4. maijs



## APZĪMĒJUMI

### MAXIMA

Bērnu distānce 500 m  
(2021 - 2023 g. darbuārsti)

Bērnu distānce 700 m  
(2016 - 2020. g. darbuārsti)

Reģistrācija

Stāvētā

VP stāvētā

Informācija

Expo

Medicīnas punkts

WC

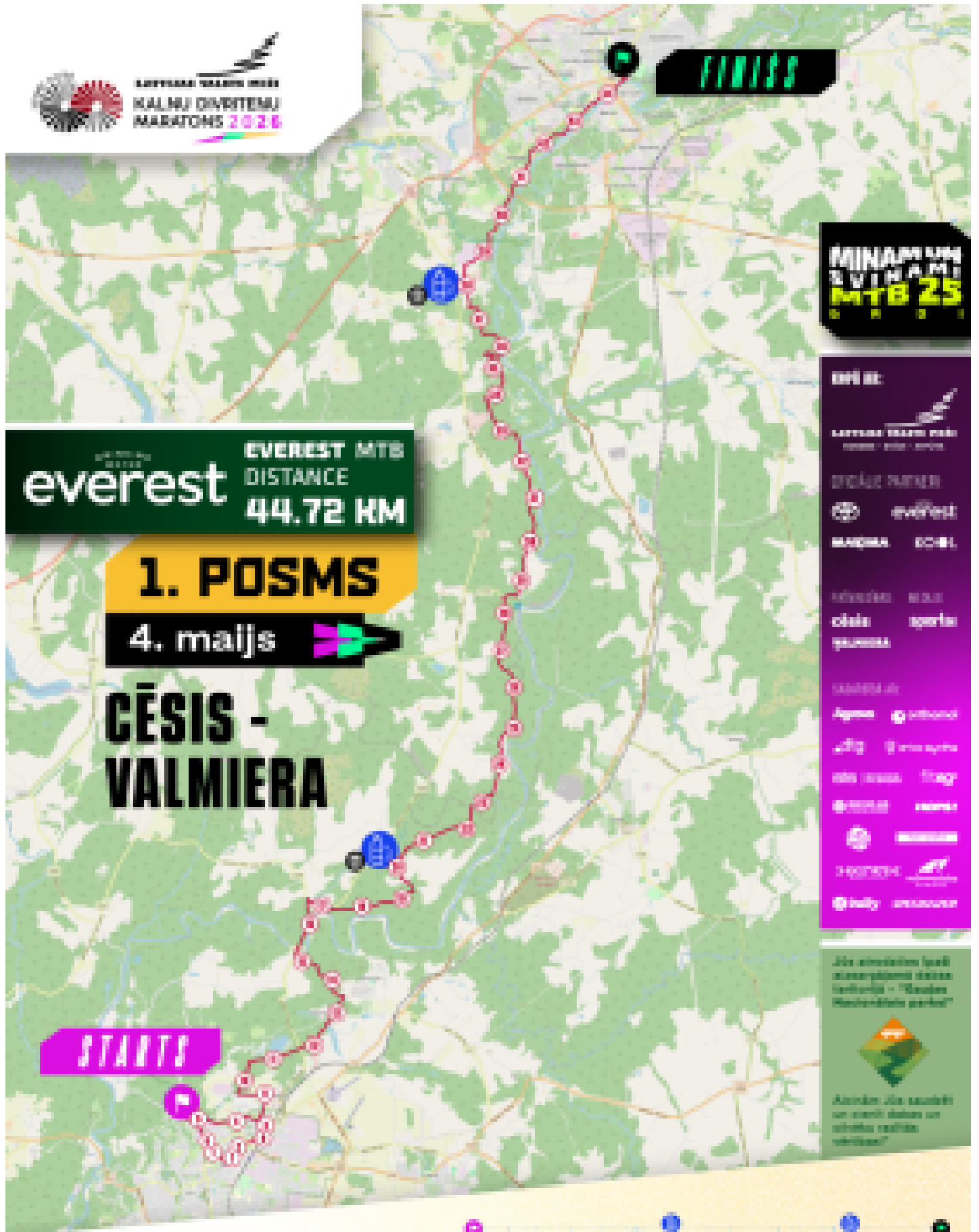
Slēgta satiksmē

Pabeigšanas ierakstāšana uz LVM ATPŪTĀ startu plkst. 12:00

## 1. POSMS

**CĒSIS -  
VALMIERA**

**STARTA  
ZONA**



EVEREST MTB  
 DISTANCE  
**44.72 KM**

**1. POSMS**

4. maijs





**CĒSIS -  
VALMIERA**

MINĀPĀR  
 25 VĒSTURĀ  
**MTB 25**

OPĒRĪT:

  
 LATVIJAS TĀSĀRŠĀS  
 KĀLMU DVĒSTĒJU SAVIENĪBĀ

PROJEKTA PARTNERI:

 everest  
 maxima  cēsis  
 cēsis sporta  
 palātis

SPONSORI:

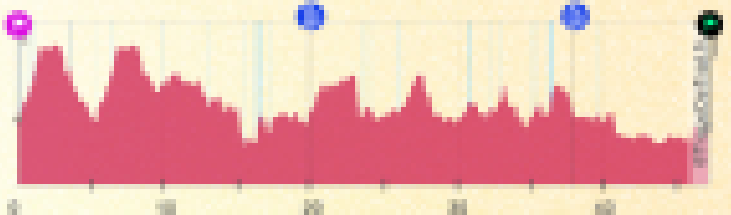
 Agros  jūrmala  
 jūrmala sporta  
 palātis  tējas  
 maxima  maxima  
 maxima  jolly  jolly

Ja atrodaties ļaunā  
 atmosfērā, dodieties  
 pastaigāties - "Kopā  
 veselības parād!"



Atmān! Ja saule ir  
 un vējš, dodieties  
 pastaigāties  
 veselības parād!


 DISTANCIĒS KM  
 ĒNERĢĀLĀS PUNKTI  
 MARŠRŪTS  
 everest  
 Olimpiskā iela  
 cēsis sporta  
 palātis  
 MAXIMA  
 Augļa serviss






**TOYOTA GRAVEL**  
 DISTANCE  
**82.36 KM**


















**1. POSMS**


**4. maijs** 



**CĒSIS -  
VALMIERA**



**MINAMĀM  
 SVĒTĀM  
 MTB 25**

- TRIP IN**
- LATVIJAS TRIATLONA SAVIENĪBĀ  
 MARŠRŪTS 2024
- projekta partneri:  
 everest  
 maxima  COCA-COLA  
 cēsis  valmiera  
 projekta sponsori:  
 spartan  spartan  
 spartan  spartan  
 spartan  spartan  
 spartan  spartan  
 spartan  spartan  
 spartan  spartan

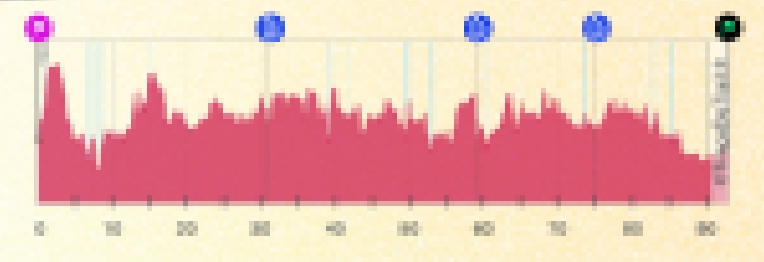
Jūs atrošaties ļoti skaistā un interesantā parkā - "Cēsis-Reinvalds parkā"  
  
 Atcerieties, jūsu veselība ir vissvarīgākā un vienīgā, kas ir jūsu īpašums!

 DISTANČAS KM  
 AUGŠŅĀU METRI  
 TERMIĻU PUNKTI

 everest  
 Cilvēktvaicā Cēsis


 COCA-COLA  
 Enerģijas dzirnavas

 MAXIMA  
 Augļa serviss



# 1. POSMS

## CĒSIS-VALMIERA



LĀMRA VALMIERAS MĀC  
KĀLNU DVĒRTĒJU  
MARATONS 2026

4. MAIJS



/CĒSIS STARTS/

REGISTRĀCIJA UN NUMURU IZMIEGŠANA / CĒSIS, Pils laukums /

8:00-8:45	Maxima Bēra braucieni / <b>Vienības laukums</b> /
8:00-11:45	Everest MTB distanca
8:00-11:45	LVM Alpāta MTB distanca
8:00-12:45	Topyta Gravel distanca
-12:30	Maxima Bēra braucieni <b>apbalvošana</b> / <b>Vienības laukums</b> /
12:00	Topyta Gravel distancē komandu pārstāvju sapulce (pie info teltis)

### STARTA LAIKI

9:50	<b>Aizvērti koridori</b> Maxima Bēra braucieniem
10:00	<b>Starts</b> Maxima Bēra braucieniem pie vietas "Hotel Cēsis"
11:35	<b>Aizvērti koridori</b> Everest MTB distancē /Bēra un Lāča ielas krustojums
12:00	<b>Starts</b> Everest MTB distancē / <b>44.32 km</b> / Bēra un Lāča ielas krustojums
12:00	<b>Pulsēšanas izbraukšana</b> uz LVM Alpāta MTB distancē startu / <b>Vienības laukums</b> /
12:15	<b>Izbraukšana</b> uz LVM Alpāta MTB distancē startu vietu -3,5 km
-12:30	<b>Starts</b> LVM Alpāta MTB distancē / <b>39.81 km</b> /
12:50	<b>Aizvērti koridori</b> Topyta Gravel distancē
13:00	<b>Starts</b> Topyta Gravel distancē / <b>62.36 km</b> /

**FINIŠA LAIKI** / VALMIERA pie Valmieras novada pašvaldības /

-13:20	Everest MTB distanca
-13:35	LVM Alpāta MTB distanca
-15:22	Topyta Gravel distanca

**APBALVOŠANA** / VALMIERA pie Valmieras novada pašvaldības /

15:30	LVM Alpāta MTB distanca
15:45	Everest MTB distanca
16:00	Topyta Gravel distanca

Finisā tiek atēgta 13:00, dalībnieki turpina braucieni saskaņā ar ĒSM, dalībniekiem vairs netiek nodrošināta distancē beigu transports, medicīniskā palīdzība trasē un cēla policijas pakalpojumi.

Aicinām autovadītājus savlaicīgi plānot maršrutus un ievērot satiksmes organizācijas izmaiņas.

Izmaiņas skars arī sabiedriskā transporta kustību - maršrutos Nr. 3010 CATA-Autoosta-Cēsu klīnika-Cīrulīši, Nr. 5601 Kalnmuiža-Cēsu AO-Priekuļi un Nr. 5615 Cēsis-Ērgļu klintis netiks apkalpota pietura "Maija parks". Tuvākās pieejamās pieturas būs "Stacija" un "Cēsu AO".