# VAIVES PAGASTA FUNKCIONĀLĀ ZONĒJUMA KARTE

## RĀMUĻI

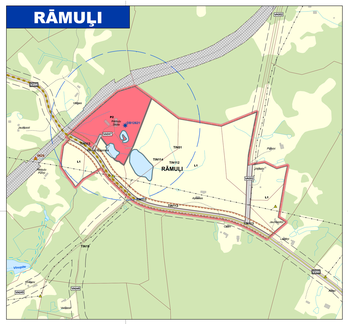


## KRĪVI

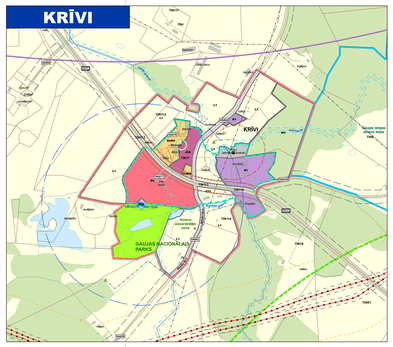


## VEISMAŅI

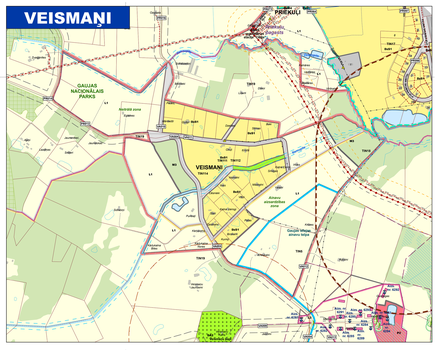


## RĪDZENE

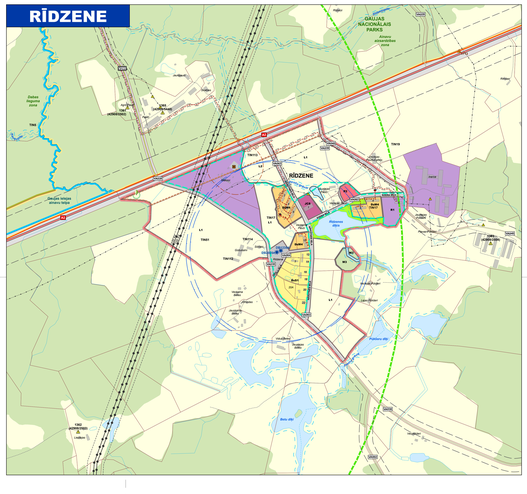


## APZĪMĒJUMI

### FUNKCIONĀLAIS ZONĒJUMS

- SAVRUPMĀJU APBŪVES TERITORIJA (DZS)
- SAVRUPMĀJU APBŪVES TERITORIJA (DZS1)
- MAZSTĀVU DZĪVOJAMĀS APBŪVES TERITORIJA (DZM)
- MAZSTĀVU DZĪVOJAMĀS APBŪVES TERITORIJA (DZM3)
- MAZSTĀVU DZĪVOJAMĀS APBŪVES TERITORIJA (DZM4)
- DAUDZSTĀVU DZĪVOJAMĀS APBŪVES TERITORIJA (DZD1)
- PUBLISKĀS APBŪVES TERITORIJA (P1)
- PUBLISKĀS APBŪVES TERITORIJA (P2)
- JAUKTAS CENTRA APBŪVES TERITORIJA (JC4)
- JAUKTAS CENTRA APBŪVES TERITORIJA (JC8)
- RŪPNIECISKĀS APBŪVES TERITORIJA (R)
- RŪPNIECISKĀS APBŪVES TERITORIJA (R1)
- TEHNISKĀS APBŪVES TERITORIJA (TA)
- TRANSPORTA INFRASTRUKTŪRAS TERITORIJA (TR)
- DABAS UN APSTĀDĪJUMU TERITORIJA (DA)
- DABAS UN APSTĀDĪJUMU TERITORIJA KAPSĒTĀM (DA2)
- MEŽU TERITORIJA (M)
- MEŽU TERITORIJA (M2)
- MEŽU TERITORIJA (M3)
- LAUKSAIMNIECĪBAS TERITORIJA (L)
- LAUKSAIMNIECĪBAS TERITORIJA (L1)
- LAUKSAIMNIECĪBAS TERITORIJA (L2)
- LAUKSAIMNIECĪBAS TERITORIJA (L3)
- ŪDEŅU TERITORIJA (Ū)

### TERITORIJAS AR ĪPAŠIEM NOTEIKUMIEM (TIN)

- PRASĪBAS ĪPAŠUMAM "MEDERU IELA 4" (TIN15)
- SABIEDRISKO ŪDENSSAIMNIECĪBAS PAKALPOJUMU TERITORIJA (TIN17)
- ŠAUTUVES (ŠAUŠANAS STENDU) DARBĪBAS IEROBEŽOJOŠĀ JOSLA (TIN18)
- TERITORIJA, KURĀ AIZLIEGTA VĒJA ELEKTROSTACIJU, KURU JAUDA LIELĀKA PAR 20 KW, BŪVNIECĪBA (TIN19)
- LIDLAUKA "CĒSIS" 5 KM MANEVRĒŠANAS ZONA (TIN111)
- LIDLAUKA "CĒSIS" 15 KM MANEVRĒŠANAS ZONA (TIN112)
- TERITORIJA, KURĀ BŪVNIECĪBU JĀSASKAŅO AR VSIA "LATVIJAS VALSTS CEĻI" (TIN113)
- VIZUĀLĀS IETEKMES ZONA AP STRAUPES PILI UN ĀRAIŠU EZERPILI VĒJA ELEKTROSTACIJU BŪVNIECĪBAI (TIN114)
- VIETĒJAS NOZĪMES KULTŪRVĒSTURISKĀ UN DABAS TERITORIJA (TIN4)
- AINAVISKI VĒRTĪGA TERITORIJA (TIN5)
- AINAVISKI VĒRTĪGS CEĻA POSMS (TIN51)
- AUGSTVĒRTĪGS SKATU PUNKTS (TIN52)

### APGRŪTINĀTĀS TERITORIJAS (ZONAS)

- VALSTS AIZSARGĀJAMĀ KULTŪRAS PIEMINEKĻA TERITORIJA

### APGRŪTINĀTĀS TERITORIJAS (AIZSARGJOSLAS)

- STINGRA REŽĪMA VIDES UN DABAS RESURSU AIZSARDZĪBAS AIZSARGJOSLAS TERITORIJA AP ŪDENS NEMŠANAS VIETĀM
- ĶĪMISKĀS AIZSARGJOSLAS TERITORIJA AP ŪDENS ŅEMŠANAS VIETĀM
- VIDES UN DABAS RESURSU AIZSARDZĪBAS AIZSARGJOSLAS (AIZSARDZĪBAS ZONAS) TERITORIJA AP KULTŪRAS PIEMINEKĻIEM
- SANITĀRĀS AIZSARGJOSLAS AP ATKRITUMU UN NOTEKŪDEŅU PĀRSTRĀDES UN UZGLABĀŠANAS VIETĀM
- SANITĀRĀS AIZSARGJOSLAS TERITORIJA AP KAPSĒTU
- SANITĀRĀS AIZSARGJOSLAS TERITORIJA AP DZĪVNIEKU KAPSĒTU
- DROŠĪBAS AIZSARGJOSLAS TERITORIJA AP NAF'TAS PRODUKTU UN BĪSTAMU ĶĪMISKO VIELU ATRAŠANĀS VIETĀM
- DROŠĪBAS AIZSARGJOSLAS TERITORIJA AP GĀZES PĀRVADES INFRASTRUKTŪRAS OBJEKTIEM
- DROŠĪBAS AIZSARGJOSLAS TERITORIJA GAR DZELZCEĻU
- EKSPLUATĀCIJAS AIZSARGJOSLAS TERITORIJA AP METEOROLOĢISKO UN HIDROLOĢISKO NOVĒROJUMU STACIJĀM UN POSTEŅIEM, MONITORINGA PUNKTIEM
- EKSPLUATĀCIJAS AIZSARGJOSLAS TERITORIJA AP ĢEODĒZISKĀ TĪKLA PUNKTIEM
- EKSPLUATĀCIJAS AIZSARGJOSLAS TERITORIJA AP GĀZESVADIEM, GĀZAPGĀDES IEKĀRTĀM UN BŪVĒM, GĀZES NOLIKTAVĀM UN KRĀTUVĒM
- EKSPLUATĀCIJAS AIZSARGJOSLAS TERITORIJA GAR ĒLEKTRISKAJIEM TĪKLIEM
- EKSPLUATĀCIJAS AIZSARGJOSLAS TERITORIJA GAR DZELZCEĻU
- EKSPLUATĀCIJAS AIZSARGJOSLAS TERITORIJA GAR IELU VAI CEĻU – SARKANĀ LĪNIJA
- EKSPLUATĀCIJAS AIZSARGJOSLAS TERITORIJA GAR AUTOCEĻIEM
- VIRSZEMES ŪDENSOBJEKTU VIDĒS UN DABAS RESURSU AIZSARDZĪBAS AIZSARGJOSLAS TERITORIJA
- MEŽU VIDĒS UN DABAS RESURSU AIZSARDZĪBAS AIZSARGJOSLAS AP PILSĒTAS TERITORIJA

### AIZSARGĀJAMĀS DABAS TERITORIJAS

- DABAS PIEMINEKĻA TERITORIJA
- NACIONĀLĀ PARKA TERITORIJA
- NACIONĀLĀ PARKA KULTŪRVĒSTURISKĀS ZONAS TERITORIJA
- NACIONĀLĀ PARKA AINAVU AIZSARDZĪBAS ZONAS TERITORIJA
- NACIONĀLĀ PARKA DABAS LIEGUMA ZONAS TERITORIJA
- NACIONĀLĀ PARKA NEITRĀLĀS ZONAS TERITORIJA
- MIKROLIEGUMA TERITORIJA
- MIKROLIEGUMA BUFERZONAS TERITORIJA

### KULTŪRVĒSTURISKIE UN DABAS OBJEKTI

- VALSTS AIZSARGĀJAMS KULTŪRAS PIEMINEKLIS
- VIETĒJAS NOZĪMES KULTŪRVĒSTURISKAIS UN DABAS OBJEKTS
- AIZSARGĀJAMS KOKS (DIŽKOKS)
- AINAVISKI VĒRTĪGS CEĻA POSMS

### ĢEODĒZISKĀ TĪKLA PUNKTI

- VALSTS ĢEODĒZISKĀ TĪKLA PUNKTS
- VIETĒJĀ ĢEODĒZISKĀ TĪKLA PUNKTS

### RISKA OBJEKTI

- NOTEKŪDEŅU ATTĪRĪŠANAS IETAISE
- DEGVEĻAS UZPILDES STACIJA
- POTENCIĀLI PIESĀRŅOTA VIETA

### INŽENIERBŪVJU PUNKTVEIDA OBJEKTI

- PAZEMES ŪDENS NOVĒROJUMU STACIJA
- PAZEMES ŪDENS NEMŠANAS VIETA
- GĀZES REGULĒŠANAS STACIJA
- GĀZES APGĀDES TĪKLU INFRASTRUKTŪRAS OBJEKTS
- AUTOMOBIĻU GĀZES UZPILDES STACIJA
- ELEKTRISKO TĪKLU SADALES IEKĀRTA

### INŽENIERBŪVJU LĪNIJVEIDA OBJEKTI

- 330 KV ELEKTROLĪNIJA
- 110 KV ELEKTROLĪNIJA
- 20 KV ELEKTROLĪNIJA
- MAGISTRĀLAIS (PĀRVADES) GĀZESVADS
- AUGSTĀ SPIEDIENA GĀZESVADS
- ZEMĀ UN VIDEJĀ SPIEDIENA GĀZESVADS

### TRANSPORTA INFRASTRUKTŪRA

- VALSTS GALVENAIS AUTOCEĻŠ
- VALSTS REĢIONĀLAIS AUTOCEĻŠ
- VALSTS VIETĒJAIS AUTOCEĻŠ
- PAŠVALDĪBAS CEĻŠ
- IELA, CEĻŠ (PILSĒTĀ/CIEMĀ)
- KOMERSANTA CEĻŠ
- PLĀNOTĀ IELA, CEĻŠ (PILSĒTĀ/CIEMĀ)
- CITS CEĻŠ
- DZELZCEĻA LĪNIJA "RĪGA – LUGAŽI (VALGA)"
- DZELZCEĻA NODALĪJUMA JOSLA

### CITI APZĪMĒJUMI

- NOVADA ROBEŽA
- PAGASTA ROBEŽA
- PILSĒTAS ROBEŽA
- CIEMA ROBEŽA
- ZEMES VIENĪBAS (KADASTRA) ROBEŽA
- ĒKA / BŪVE
- PUBLISKIE ŪDEŅI (PUBLISKAIS EZERS/ UPE)
- KRASTA LĪNIJA
- ŪDENSTECES ASS

## CĒSU NOVADA VAIVES PAGASTA TERITORIJAS FUNKCIONĀLĀ ZONĒJUMA KARTE

| | Vārds, Uzvārds | Datums | Paraksts |
|---|---|---|---|
| Teritorijas plānojuma izstrādes vadītāja | **Madara Jenerte** | | |
| Teritorijas plānotāja | **Ance Ludborža** | | |
| Teritorijas plānotāja | **Laine Šildere** | | |
| Teritorijas plānotājs | **Pauls Grants** | | |
| Kartogrāfs | **Jānis Ozols** | | |


**PASŪTĪTĀJS**

**Cēsu novada pašvaldība**
Raunas iela 4, Cēsis
Cēsu novads, LV-4101
Tālr.: +371 64161800
e-pasts: dome@cesunovads.lv

**IZSTRĀDĀTĀJS**

REĢIONĀLIE PROJEKTI

**SIA "REĢIONĀLIE PROJEKTI"**
Rūpniecības iela 32b-2,
Rīgā, LV-1045
Tālr.: +371 67320809
e-pasts: birojs@rp.lv


Kartes mērogs 1:10 000 (pagasta teritorija) un 1: 5 000 (ciema teritorija)
Mērogu noleektīts 1:10 000
Izdrukas mērogs samazināts

Latvijas koordinātu sistēma (LKS-1992)
Transverzālā Merkatora projekcija (TM-1993)
Ass meridiāns: 24°00'E
Mēroga koeficients: 0.9996
Attāluma mērvienība: metrs
Koordinātu sistēmas atsauces punkti: 500 000 m (no ass meridiāna) un 0 m (no ekvatora)
Elipsoīds: GRS-80
Attāluma starp koordinātu tīkla līnijām apvidū - 5 km, koordinātu tīkla līnijas uzrādītas atbilstoši 1:10 000 karšu lapām
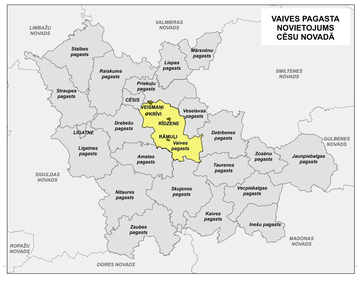
Datu sagatavošanā izmantots:
Topogrāfiskā karte mērogā 1: 10 000, Latvijas Ģeotelpiskā informācijas aģentūra, 2019. gads (4. izdevums) un 2021. gads (4. izdevums DFDD)
Ortofoto karte mērogā 1: 10 000, Latvijas Ģeotelpiskā informācijas aģentūra, 2021. gads (7. cikls)
Kadastra informācija, Valsts Zemes dienests, 2025. gada decembris
Valsts adrešu reģistrs, Valsts Zemes dienests, 2025. gada decembris