SKUJENES PAGASTA FUNKCIONĀLĀ ZONĒJUMA KARTE

APZĪMĒJUMI

FUNKCIONĀLAIS ZONĒJUMS

- SAVRUPMĀJU APBŪVES TERITORIJA (DZS1)
- MAZSTĀVU DZĪVOJAMĀS APBŪVES TERITORIJA (DZM4)
- PUBLISKĀS APBŪVES TERITORIJA (P2)
- PUBLISKĀS APBŪVES TERITORIJA (P3)
- JAUKTAS CENTRA APBŪVES TERITORIJA (JC8)
- RŪPNIECISKĀS APBŪVES TERITORIJA (R)
- TEHNISKĀS APBŪVES TERITORIJA (TA)
- TRANSPORTA INFRASTRUKTŪRAS TERITORIJA (TR)
- DABAS UN APSTĀDĪJUMU TERITORIJA (DA)
- DABAS UN APSTĀDĪJUMU TERITORIJA KAPSĒTĀM (DA2)
- DABAS UN APSTĀDĪJUMU TERITORIJA (DA3)
- MEŽU TERITORIJA (M)
- LAUKSAIMNIECĪBAS TERITORIJA (L)
- LAUKSAIMNIECĪBAS TERITORIJA (L1)
- LAUKSAIMNIECĪBAS TERITORIJA (L2)
- ŪDEŅU TERITORIJA (Ū)

TERITORIJAS AR ĪPAŠIEM NOTEIKUMIEM (TIN)

- SABIEDRISKO ŪDENSSAIMNIECĪBAS PAKALPOJUMU TERITORIJA (TIN17)
- TERITORIJA, KURĀ AIZLIEGTA VĒJA ELEKTROSTACIJU, KURU JAUDA LIELĀKA PAR 20 KW, BŪVNIECĪBA (TIN19)
- TERITORIJA, KURĀ BŪVNIECĪBU JĀSASKAŅO AR VSIA "LATVIJAS VALSTS CEļI" (TIN113)
- VIZUĀLĀS IETEKMES ZONA AP STRAUPES PILI UN ĀRAIŠU EZERPILI VĒJA ELEKTROSTACIJU BŪVNIECĪBAI (TIN114)
- VIETEJAS NOZĪMES KULTŪRVĒSTURISKĀ UN DABAS TERITORIJA (TIN4)
- AINAVISKI VĒRTĪGA TERITORIJA (TIN5)
- AINAVISKI VĒRTĪGS CEĻA POSMS (TIN51)

APGRŪTINĀTĀS TERITORIJAS (ZONAS)

- VALSTS AIZSARGĀJAMĀ KULTŪRAS PIEMINEKĻA TERITORIJA

APGRŪTINĀTĀS TERITORIJAS (AIZSARGJOSLAS)

- STINGRA REŽĪMA VIDES UN DABAS RESURSU AIZSARDZĪBAS AIZSARGJOSLAS TERITORIJA AP ŪDENS NEMŠANAS VIETĀM
- KĪMISKĀS AIZSARGJOSLAS TERITORIJA AP ŪDENS NEMŠANAS VIETĀM
- VIDES UN DABAS RESURSU AIZSARDZĪBAS AIZSARGJOSLAS (AIZSARDZĪBAS ZONAS) TERITORIJA AP KULTŪRAS PIEMINEKĻIEM
- SANITĀRĀS AIZSARGJOSLAS AP ATKRITUMU UN NOTEKŪDEŅU PĀRSTRĀDES UN UZGLABĀŠANAS VIETĀM
- SANITĀRĀS AIZSARGJOSLAS TERITORIJA AP KAPSĒTU
- EKSPLUATĀCIJAS AIZSARGJOSLAS TERITORIJA AP VALSTS AIZSARDZĪBAS OBJEKTU
- EKSPLUATĀCIJAS AIZSARGJOSLAS TERITORIJA AP NAVIGĀCIJAS TEHNISKAJIEM LĪDZEKĻIEM
- EKSPLUATĀCIJAS AIZSARGJOSLAS TERITORIJA AP ĢEODĒZISKĀ TĪKLA PUNKTIEM
- EKSPLUATĀCIJAS AIZSARGJOSLAS TERITORIJA GAR AUTOCEĻIEM
- VIRSZEMES ŪDENSOBJEKTU VIDES UN DABAS RESURSU AIZSARDZĪBAS AIZSARGJOSLAS TERITORIJA

AIZSARGĀJAMĀS DABAS TERITORIJAS

- DABAS PIEMINEKĻA TERITORIJA
- DABAS LIEGUMA TERITORIJA
- MIKROLIEGUMA TERITORIJA
- MIKROLIEGUMA BUFERZONAS TERITORIJA

KULTŪRVĒSTURISKIE UN DABAS OBJEKTI

- VALSTS AIZSARGĀJAMS KULTŪRAS PIEMINEKLIS
- VIETĒJAS NOZĪMES KULTŪRVĒSTURISKAIS UN DABAS OBJEKTS
- AIZSARGĀJAMS KOKS (DIŽKOKS)
- AINAVISKI VĒRTĪGS CEĻA POSMS

NACIONĀLAIS INTERESŪ OBJEKTI

- NACIONĀLAIS INTERESŪ OBJEKTS

VALSTS AIZSARDZĪBAS OBJEKTI

- VALSTS AIZSARDZĪBAS OBJEKTS

ĢEODĒZISKĀ TĪKLA PUNKTI

- VALSTS ĢEODĒZISKĀ TĪKLA PUNKTS

RISKA OBJEKTI

- NOTEKŪDEŅU ATTĪRĪŠANAS IETAISE
- POTENCIĀLI PIESĀRŅOTA VIETA

INŽENIERBŪVJU PUNKTVEIDA OBJEKTI

- PAZEMES ŪDENS NEMŠANAS VIETA
- ELEKTRISKO TĪKLU SADALES IEKĀRTA

INŽENIERBŪVJU LĪNIJVEIDA OBJEKTI

- 20 KV ELEKTROLĪNIJA

TRANSPORTA INFRASTRUKTŪRA

- VALSTS REĢIONĀLAIS AUTOCEĻŠ
- VALSTS VIETĒJAIS AUTOCEĻŠ
- PAŠVALDĪBAS CEĻŠ
- IELA, CEĻŠ (PILSĒTĀ/CIEMĀ)
- KOMERSANTA CEĻŠ
- CITS CEĻŠ

CITI APZĪMĒJUMI

- NOVADA ROBEŽA
- PAGASTA ROBEŽA
- CIEMA ROBEŽA
- ZEMES VIENĪBAS (KADASTRA) ROBEŽA
- ĒKA / BŪVE
- KRASTA LĪNIJA
- ŪDENSTECES ASS

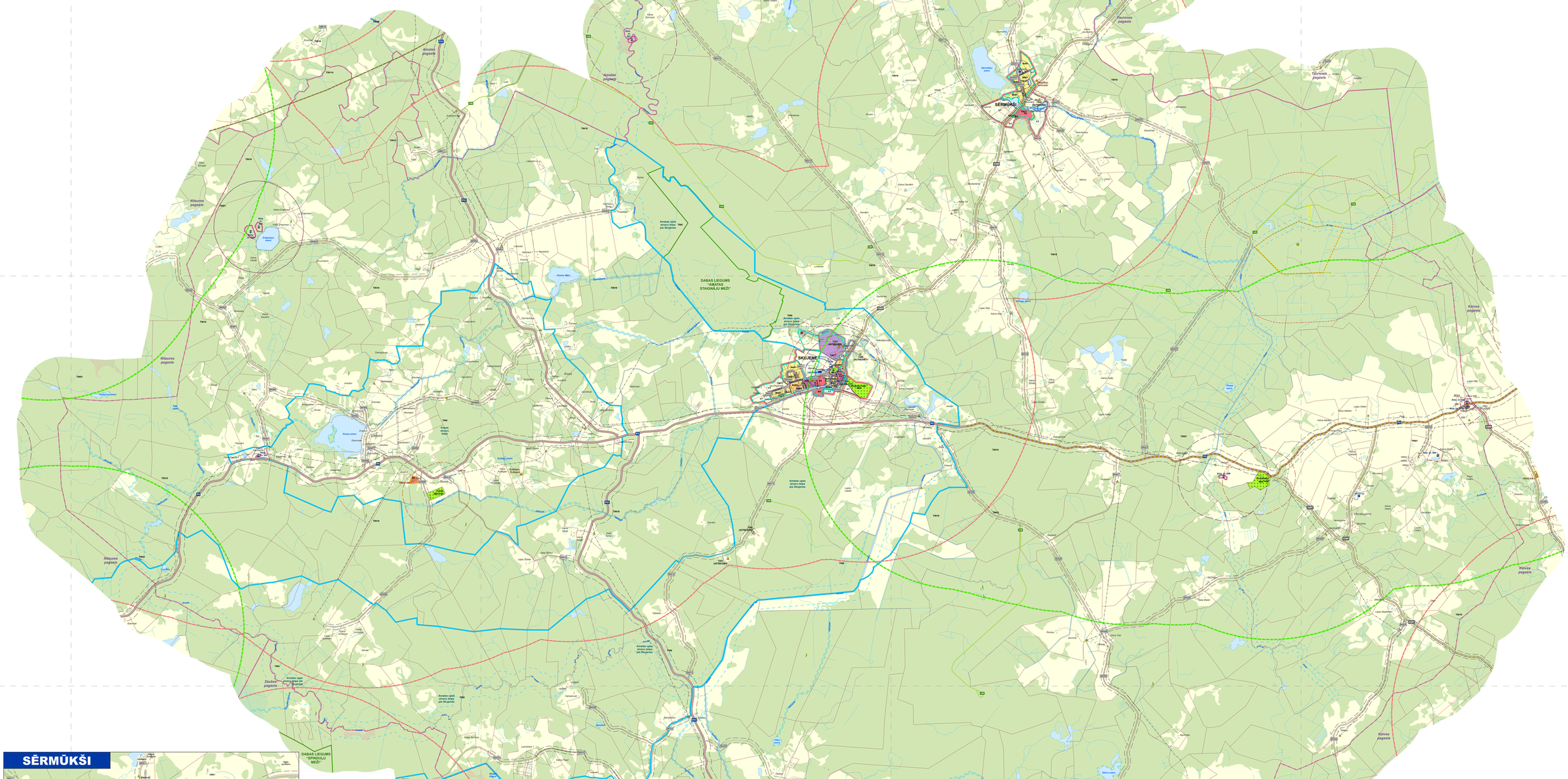

SĒRMŪKŠI

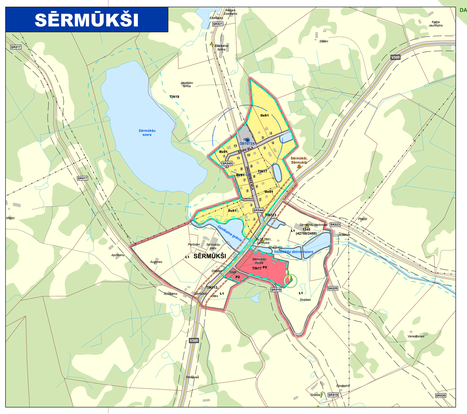

SKUJENE

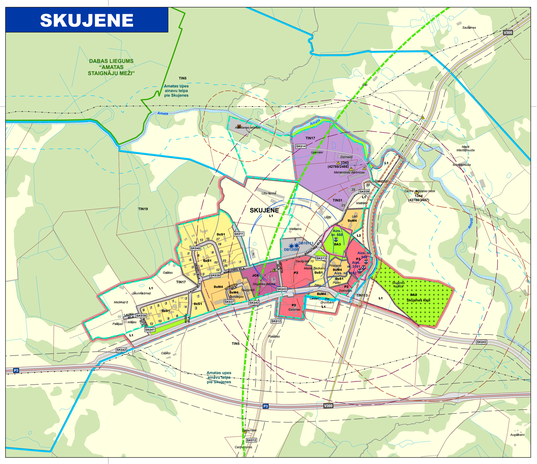

Kartes mērogs 1:10 000 (pagasta teritorija) un 1: 5 000 (ciema teritorija)
Mēroga noteikšba 1:10 000
Izdrukas mērogs samazināts

Latvijas koordinātu sistēma (LKS-1992).
Transversālā Merkatora projekcija (TM-1993)
Ass meridiāns: 24°00'E
Mēroga koeficients: 0.9996
Attāluma mērvienība: metrs
Koordinātu sistēmas atsaites punkti: 500 000 m (no ass meridiāna) un 0 m (no ekvatora)
Elipsoīds: GRS-80
Attālums starp koordinātu tīkla līnijām apvidū - 5 km, koordinātu tīkla līnijas uzrādītas atbilstoši 1:10 000 karšu lapām

Datu sagatavošanā izmantotās:
Topogrāfiskā karte mērogā 1: 10 000, Latvijas Ģeotelpiskā informācijas aģentūra, 2019. gads (4. izdevums) un 2021. gads (4. izdevums DFDD)
Ortofoto karte mērogā 1: 10 000, Latvijas Ģeotelpiskā informācijas aģentūra, 2021. gads (7. cikls)
Kadastra informācija, Valsts Zemes dienests, 2025. gada decembris
Valsts adrešu reģistrs, Valsts Zemes dienests, 2025. gada decembris

CĒSU NOVADA SKUJENES PAGASTA TERITORIJAS FUNKCIONĀLĀ ZONĒJUMA KARTE

	Vārds, Uzvārds	Datums	Paraksts
Teritorijas plānojuma izstrādes vadītāja	**Madara Jenerte**		
Teritorijas plānotāja	**Ance Ludborža**		
Teritorijas plānotāja	**Laine Šildere**		
Teritorijas plānotājs	**Pauls Grants**		
Kartogrāfs	**Jānis Ozols**		

PASŪTĪTĀJS	IZSTRĀDĀTĀJS
Cēsu novada pašvaldība	**SIA "REĢIONĀLIE PROJEKTI"**
Raunas iela 4, Cēsis Cēsu novads, LV-4101	Rūpniecības iela 32b-2, Rīgā, LV-1045
Tālr.: +371 64161800	Tālr.: +371 67320809
e-pasts: dome@cesunovads.lv	e-pasts: birojs@rp.lv

REĢIONĀLIE PROJEKTI