# NĪTAURES PAGASTA FUNKCIONĀLĀ ZONĒJUMA KARTE

## APZĪMĒJUMI

### FUNKCIONĀLAIS ZONĒJUMS

- SAVRUPMĀJU APBŪVES TERITORIJA (DZS1)
- MAZSTĀVU DZĪVOJAMĀS APBŪVES TERITORIJA (DZM4)
- PUBLISKĀS APBŪVES TERITORIJA (P1)
- PUBLISKĀS APBŪVES TERITORIJA (P2)
- PUBLISKĀS APBŪVES TERITORIJA (P3)
- JAUKTAS CENTRA APBŪVES TERITORIJA (JC8)
- RŪPNIECISKĀS APBŪVES TERITORIJA (R)
- TEHNISKĀS APBŪVES TERITORIJA (TA)
- TRANSPORTA INFRASTRUKTŪRAS TERITORIJA (TR)
- DABAS UN APSTĀDĪJUMU TERITORIJA (DA)
- DABAS UN APSTĀDĪJUMU TERITORIJA KAPSĒTĀM (DA2)
- MEŽU TERITORIJA (M)
- MEŽU TERITORIJA (M3)
- LAUKSAIMNIECĪBAS TERITORIJA (L)
- LAUKSAIMNIECĪBAS TERITORIJA (L1)
- LAUKSAIMNIECĪBAS TERITORIJA (L2)
- ŪDEŅU TERITORIJA (Ū)

### TERITORIJAS AR ĪPAŠIEM NOTEIKUMIEM (TIN)

- SABIEDRISKO ŪDENSSAIMNIECĪBAS PAKALPOJUMU TERITORIJA (TIN17)
- TERITORIJA, KURĀ AIZLIEGTA VĒJA ELEKTROSTACIJU, KURU JAUDA LIELĀKA PAR 20 KW, BŪVNIECĪBA (TIN19)
- TERITORIJA, KURĀ BŪVNIECĪBU JĀSASKAŅO AR VSIA "LATVIJAS VALSTS CEĻI" (TIN113)
- VIZUĀLĀS IETEKMES ZONA AP STRAUPES PILI UN ĀRAIŠU EZERPILI VĒJA ELEKTROSTACIJU BŪVNIECĪBAI (TIN114)
- VIETĒJAS NOZĪMES KULTŪRVĒSTURISKĀ UN DABAS TERITORIJA (TIN4)
- AINAVISKI VĒRTĪGA TERITORIJA (TIN5)
- AINAVISKI VĒRTĪGS CEĻA POSMS (TIN51)

### APGRŪTINĀTĀS TERITORIJAS (ZONAS)

- VALSTS AIZSARGĀJAMĀ KULTŪRAS PIEMINEKĻA TERITORIJA

### APGRŪTINĀTĀS TERITORIJAS (AIZSARGJOSLAS)

- STINGRA REŽĪMA VIDES UN DABAS RESURSU AIZSARDZĪBAS AIZSARGJOSLAS TERITORIJA AP ŪDENS ŅEMŠANAS VIETĀM
- ĶĪMISKĀS AIZSARGJOSLAS TERITORIJA AP ŪDENS ŅEMŠANAS VIETĀM
- VIDES UN DABAS RESURSU AIZSARDZĪBAS AIZSARGJOSLAS (AIZSARDZĪBAS ZONAS) TERITORIJA AP KULTŪRAS PIEMINEKĻIEM
- SANITĀRĀS AIZSARGJOSLAS AP ATKRITUMU UN NOTEKŪDEŅU PĀRSTRĀDES UN UZGLABĀŠANAS VIETĀM
- SANITĀRĀS AIZSARGJOSLAS TERITORIJA AP KAPSĒTU
- DROŠĪBAS AIZSARGJOSLAS TERITORIJA AP NAFTAS PRODUKTU UN BĪSTAMU ĶĪMISKO VIELU ATRAŠANĀS VIETĀM
- EKSPLUATĀCIJAS AIZSARGJOSLAS TERITORIJA AP ĢEODĒZISKĀ TĪKLA PUNKTIEM
- EKSPLUATĀCIJAS AIZSARGJOSLAS TERITORIJA GAR ELEKTRISKĀJIEM TĪKLIEM
- EKSPLUATĀCIJAS AIZSARGJOSLAS TERITORIJA GAR AUTOCEĻIEM
- VIRSZEMES ŪDENSOBJEKTU VIDES UN DABAS RESURSU AIZSARDZĪBAS AIZSARGJOSLAS TERITORIJA

### AIZSARGĀJAMĀS DABAS TERITORIJAS

- DABAS PIEMINEKĻA TERITORIJA
- NACIONĀLĀ PARKA TERITORIJA
- DABAS LIEGUMA TERITORIJA
- NACIONĀLĀ PARKA AINAVU AIZSARDZĪBAS ZONAS TERITORIJA
- MIKROLIEGUMA TERITORIJA
- MIKROLIEGUMA BUFERZONAS TERITORIJA

### KULTŪRVĒSTURISKIE UN DABAS OBJEKTI

- VALSTS AIZSARGĀJAMS KULTŪRAS PIEMINEKLIS
- VIETĒJAS NOZĪMES KULTŪRVĒSTURISKAIS UN DABAS OBJEKTS
- AIZSARGĀJAMS KOKS (DIŽKOKS)
- AINAVISKI VĒRTĪGS CEĻA POSMS

### ĢEODĒZISKĀ TĪKLA PUNKTI

- VALSTS ĢEODĒZISKĀ TĪKLA PUNKTS

### RISKA OBJEKTI

- NOTEKŪDEŅU ATTĪRĪŠANAS IETAISE
- DEGVIELAS UZPILDES STACIJA
- HIDROELEKTROSTACIJA
- POTENCIĀLI PIESĀRŅOTA VIETA

### INŽENIERBŪVJU PUNKTVEIDA OBJEKTI

- PAZEMES ŪDENS ŅEMŠANAS VIETA
- ELEKTRISKO TĪKLU SADALES IEKĀRTA

### INŽENIERBŪVJU LĪNIJVEIDA OBJEKTI

- 330 KV ELEKTROLĪNIJA
- 110 KV ELEKTROLĪNIJA
- 20 KV ELEKTROLĪNIJA

### TRANSPORTA INFRASTRUKTŪRA

- VALSTS REĢIONĀLAIS AUTOCEĻŠ
- VALSTS VIETĒJAIS AUTOCEĻŠ
- PAŠVALDĪBAS CEĻŠ
- IELA, CEĻŠ (PILSĒTĀ/CIEMĀ)
- KOMERSANTA CEĻŠ
- CITS CEĻŠ

### CITI APZĪMĒJUMI

- NOVADA ROBEŽA
- PAGASTA ROBEŽA
- CIEMA ROBEŽA
- ZEMES VIENĪBAS (KADASTRA) ROBEŽA
- EKA / BŪVE
- KRASTA LĪNIJA
- ŪDENSTECES ASS

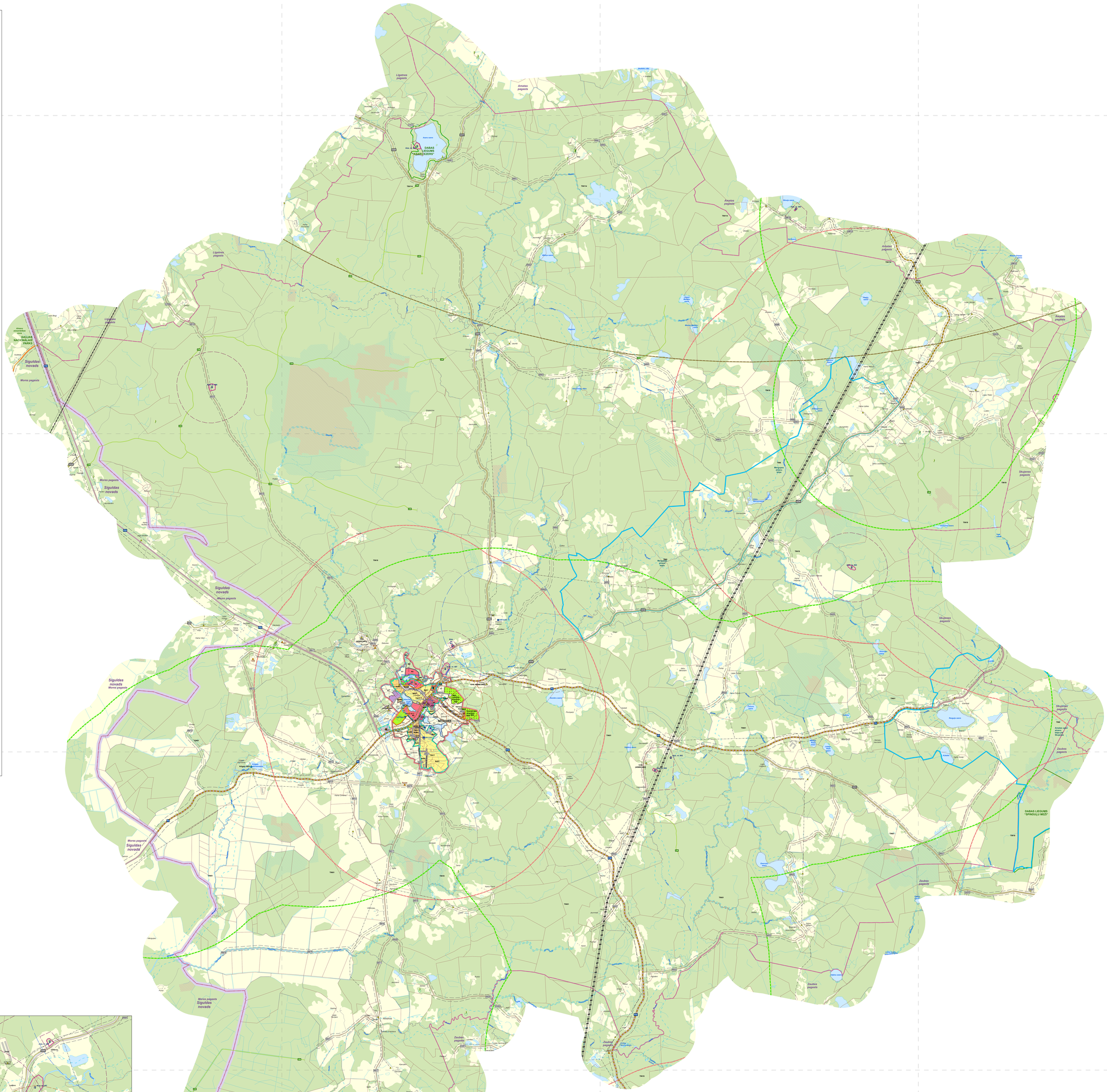


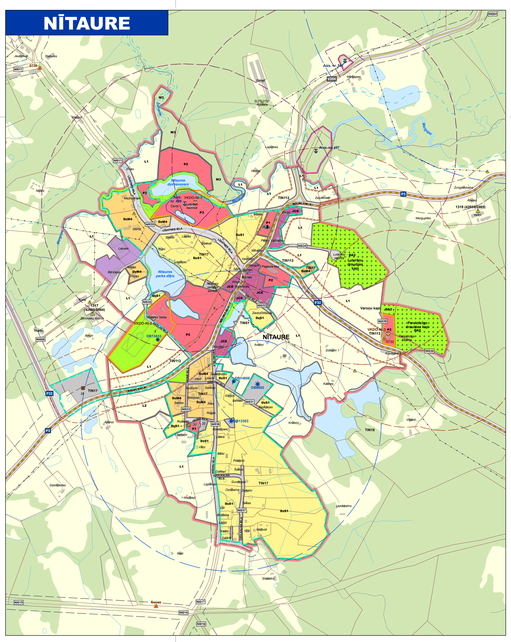


Kartes mērogs 1:10 000 (pagasta teritorija) un 1: 5 000 (ciema teritorija)
Mēroga noteikšana 1:10 000
Izdrukas mērogs samazināts

Latvijas koordinātu sistēma (LKS-1992)
Transverzālā Merkatora projekcija (TM-1993)
Ass meridiāns- 24°00'E
Mēroga koeficients: 0.9996
Attāluma mērvienība: metrs
Koordinātu sistēmas atsauktes punkti: 500 000 m (no ass meridiāna) un 0 m (no ekvatora)
Elipsoīds: GRS-80
Attāluma starp koordinātu tīkla līnijām apvidū - 5 km, koordinātu tīkla līnijas uzrādītas atbilstoši 1:10 000 karšu lapām

Datu sagatavošanā izmantotā:
Topogrāfiskā karte mērogā 1: 10 000, Latvijas Ģeotelpiskā informācijas aģentūra, 2019. gads (4. izdevums) un 2021. gads (4. izdevums DFDĪ)
Ortofoto karte mērogā 1: 10 000, Latvijas Ģeotelpiskā informācijas aģentūra, 2021. gads (7. cikls)
Kadastra informācija, Valsts Zemes dienests, 2025. gada decembris
Valsts adrešu reģistrs, Valsts Zemes dienests, 2025. gada decembris

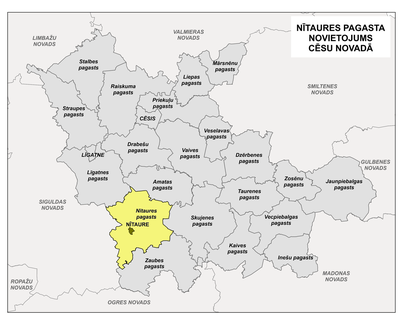


## CĒSU NOVADA NĪTAURES PAGASTA TERITORIJAS FUNKCIONĀLĀ ZONĒJUMA KARTE

| | Vārds, Uzvārds | Datums | Paraksts |
|---|---|---|---|
| Teritorijas plānojuma izstrādes vadītāja | **Madara Jenerte** | | |
| Teritorijas plānotāja | **Ance Ludborža** | | |
| Teritorijas plānotāja | **Laine Šildere** | | |
| Teritorijas plānotājs | **Pauls Grants** | | |
| Kartogrāfs | **Jānis Ozols** | | |

| PASŪTĪTĀJS | IZSTRĀDĀTĀJS |
|---|---|
| **Cēsu novada pašvaldība** | **SIA "REĢIONĀLIE PROJEKTI"** |
| Raunas iela 4, Cēsis<br>Cēsu novads, LV-4101 | Rūpniecības iela 32b-2,<br>Rīgā, LV-1045 |
| Tālr.: +371 64161800 | Tālr.: +371 67320809 |
| e-pasts: dome@cesunovads.lv | e-pasts: birojs@rp.lv |

REĢIONĀLIE PROJEKTI