LĪGATNES PAGASTA FUNKCIONĀLĀ ZONĒJUMA KARTE

APZĪMĒJUMI

FUNKCIONĀLAIS ZONĒJUMS

- SAVRUPMĀJU APBŪVES TERITORIJA (DZS1)
- MAZSTĀVU DZĪVOJAMĀS APBŪVES TERITORIJA (DZM)
- MAZSTĀVU DZĪVOJAMĀS APBŪVES TERITORIJA (DZMA)
- DAUDZSTĀVU DZĪVOJAMĀS APBŪVES TERITORIJA (DZD)
- DAUDZSTĀVU DZĪVOJAMĀS APBŪVES TERITORIJA (DZD1)
- PUBLISKĀS APBŪVES TERITORIJA (P1)
- PUBLISKĀS APBŪVES TERITORIJA (P2)
- PUBLISKĀS APBŪVES TERITORIJA (P3)
- JAUKTAS CENTRA APBŪVES TERITORIJA (JC8)
- RŪPNIECISKĀS APBŪVES TERITORIJA (R)
- RŪPNIECISKĀS APBŪVES TERITORIJA (R1)
- TEHNISKĀS APBŪVES TERITORIJA (TA)
- TRANSPORTA INFRASTRUKTŪRAS TERITORIJA (TR)
- DABAS UN APSTĀDĀJUMU TERITORIJA (DA)
- DABAS UN APSTĀDĀJUMU TERITORIJA KAPSĒTĀM (DA2)
- DABAS UN APSTĀDĀJUMU TERITORIJA (DA4)
- MEŽU TERITORIJA (M)
- MEŽU TERITORIJA (M3)
- LAUKSAIMNIECĪBAS TERITORIJA (L)
- LAUKSAIMNIECĪBAS TERITORIJA (L1)
- LAUKSAIMNIECĪBAS TERITORIJA (L2)
- ŪDENJU TERITORIJA (Ū)

TERITORIJAS AR ĪPAŠIEM NOTEIKUMIEM (TIN)

- LĪGATNES PAPRIEKŠPILSĒTAS CIEMATA VĒSTURISKAIS CENTRS AR AIZSARGJOSLAS ZONU (TIN16)
- SĀBIEDRISKO ĒDENSSAIMNIECĪBAS PAKALPOJUMU TERITORIJA (TIN17)
- TERITORIJA, KURĀ AIZLIEGTA VĒJA ELEKTROSTACIJU, KURU JAUDA LIELĀKA PAR 20 KW, BŪVNIECĪBA (TIN18)
- LIDLAUKA "ČĒSIS" 15 KM MANEVRĒŠANAS ZONA (TIN112)
- TERITORIJA, KURĀ BŪVNIECĪBU JĀSASKAŅO AR VSIA "LATVIJAS VALSTS CEĻI" (TIN113)
- VIDĒJĀS-IETEKMES ZONA AP STRAUPES PILI UN ĀRAIŠU EŽERPILI VĒJA ELEKTROSTACIJU BŪVNIECĪBAI (TIN114)
- VIETĒJAIS NOZĪMES KULTŪRVĒSTURISKĀ UN DABAS TERITORIJA (TIN4)
- ARAVISKI VĒRTĪGA TERITORIJA (TIN5)
- PERSPEKTĪVAIS TILTS PĀR GAUJU UN PIEVEDCEĻI (TIN7)

APGRŪTINĀTĀS TERITORIJAS (ZONAS)

- VALSTS AIZSARGĀJAMĀ KULTŪRAS PIEMINEKĻA TERITORIJA (PILSĒTBūvniecības PIEMINEKLIS)
- VALSTS AIZSARGĀJAMĀ KULTŪRAS PIEMINEKĻA TERITORIJA
- INFRASTRUKTŪRA, KAS PAREDZĒTA SABIEDRĪBAS PIEKLUVEI PUBLISKAI TERITORIJAI (PIEKLUVE PIE PUBLISKAJIEM ŪDEŅIEM)

APGRŪTINĀTĀS TERITORIJAS (AIZSARGJOSLAS)

- STINGRA REŽĪMA VIDES UN DABAS RESURSU AIZSARGŪDŽBAS AIZSARGJOSLAS TERITORIJA AP ŪDENS NEMŠANAS VIETĀM
- BAKTERIOLOĢISKĀS AIZSARGJOSLAS TERITORIJA AP ŪDENS NEMŠANAS VIETĀM
- ĶĪMISKĀS AIZSARGJOSLAS TERITORIJA AP ŪDENS NEMŠANAS VIETĀM
- VIDES UN DABAS RESURSU AIZSARGŪDŽBAS AIZSARGJOSLAS (AIZSARGŪDŽBAS ZONAS) TERITORIJA AP KULTŪRAS PIEMINEKĻIEM
- SANITĀRĀS AIZSARGJOSLAS AP ATKRITUMU UN NOTEKŪDEŅU FĀRSTRĀDES UN UZGLABĀŠANAS VIETĀM
- SANITĀRĀS AIZSARGJOSLAS TERITORIJA AP KAPSĒTU
- DROŠĪBAS AIZSARGJOSLAS TERITORIJA AP NAFTAS PRODUKTU UN BĪSTAMU ĶĪMISKO VIELU ATRAŠANĀS VIETĀM
- DROŠĪBAS AIZSARGJOSLAS TERITORIJA AP GĀZES PĀRVADES INFRASTRUKTŪRAS OBJEKTIEM
- DROŠĪBAS AIZSARGJOSLAS TERITORIJA GAR DZELZCEĻU
- EKSPLUATĀCIJAS AIZSARGJOSLAS TERITORIJA AP ĢEODĒZISKĀ TĪKLA PUNKTIEM
- EKSPLUATĀCIJAS AIZSARGJOSLAS TERITORIJA AP GĀZESVADIEM, ĢĀZAFGĀDES IEKĀRTĀM UN BŪVĒM, GĀZES NOLIKTAVĀM UN KRĀTUVĒM
- EKSPLUATĀCIJAS AIZSARGJOSLAS TERITORIJA GAR ELEKTRISKAJIEM TĪKLIEM
- EKSPLUATĀCIJAS AIZSARGJOSLAS TERITORIJA GAR DZELZCEĻU
- EKSPLUATĀCIJAS AIZSARGJOSLAS TERITORIJA GAR IELU VAI CEĻU – SARKANĀ LĪNIJA
- EKSPLUATĀCIJAS AIZSARGJOSLAS TERITORIJA GAR AUTOCEĻIEM
- VIRSZEMES ŪDENSOBJEKTU VIDES UN DABAS RESURSU AIZSARGŪDŽBAS AIZSARGJOSLAS TERITORIJA

AIZSARGĀJAMĀS DABAS TERITORIJAS

- DABAS PIEMINEKĻA TERITORIJA
- NACIONĀLĀ PARKA TERITORIJA
- DABAS LIEGUMA TERITORIJA
- NACIONĀLĀ PARKA KULTŪRVĒSTURISKĀS ZONAS TERITORIJA
- NACIONĀLĀ PARKA AINAVU AIZSARGŪDŽBAS ZONAS TERITORIJA
- NACIONĀLĀ PARKA DABAS REZERVĀTA (STINGRĀ REŽĪMA) ZONAS TERITORIJA
- NACIONĀLĀ PARKA DABAS LIEGUMA ZONAS TERITORIJA
- NACIONĀLĀ PARKA NEITRĀLĀS ZONAS TERITORIJA
- MIKROLIEGUMA TERITORIJA
- MIKROLIEGUMA BUFERZONAS TERITORIJA

KULTŪRVĒSTURISKIE UN DABAS OBJEKTI

- VALSTS AIZSARGĀJAMS KULTŪRAS PIEMINEKLIS
- VIETĒJAS NOZĪMES KULTŪRVĒSTURISKAIS UN DABAS OBJEKTS
- AIZSARGĀJAMS KOKS (DŽĒKOKS)
- ARAVISKI VĒRTĪGS CEĻA POSMS

ĢEODĒZISKĀ TĪKLA PUNKTI

- VALSTS ĢEODĒZISKĀ TĪKLA PUNKTS

RISKA OBJEKTI

- NOTEKŪDEŅU ATTĪRĪŠANAS IETAISE
- DEGVIELAS UZPILDES STACIJA
- POTENCIĀLI PIEŠĀRPOJTA VIETA

INŽENIERBŪVJU PUNKTVEIDA OBJEKTI

- PAZEMES ŪDENS NEMŠANAS VIETA
- GĀZES REGULĒŠANAS STACIJA
- GĀZES APGĀDES TĪKLU INFRASTRUKTŪRAS OBJEKTS
- AUTOMOBIĻU GĀZES UZPILDES STACIJA
- ELEKTRISKO TĪKLU TRANSFORMATORU APAKŠSTACIJA
- ELEKTRISKO TĪKLU SADALES IEKĀRTA

INŽENIERBŪVJU LĪNIJVEIDA OBJEKTI

- 110 KV ELEKTROLĪNIJA
- 20 KV ELEKTROLĪNIJA
- MAGISTRĀLAIS (PĀRVADES) GĀZESVADS
- AUGSTĀ SPIEDIENA GĀZESVADS
- ZEMĀ UN VIDĒJĀ SPIEDIENA GĀZESVADS

TRANSPORTA INFRASTRUKTŪRA

- VALSTS GALVENAIS AUTOCEĻŠ
- VALSTS REĢIONĀLAIS AUTOCEĻŠ
- VALSTS VIETĒJAIS AUTOCEĻŠ
- PAŠVALDĪBAS CEĻŠ
- IELA, CEĻŠ (PILSĒTĀ/CIEMĀ)
- KOMERSANTA CEĻŠ
- PLĀNOTĀ IELA, CEĻŠ (PILSĒTĀ/CIEMĀ)
- CITS CEĻŠ
- DZELZCEĻA LĪNIJA "RĪGA – LUGAŽI (VALGA)"
- DZELZCEĻA NODALĪJUMA JOSLA
- DZELZCEĻA STACIJA I PIETURAS PUNKTS
- LĪGATNES PĀRCELTUVE
- PIEKLUVE PIE PUBLISKAJIEM ŪDEŅIEM
- PIEKLUVES VIETA PIE PUBLISKAJIEM ŪDEŅIEM

CITI APZĪMĒJUMI

- NOVADA ROBEŽA
- PAGASTA ROBEŽA
- PILSĒTAS ROBEŽA
- CIEMA ROBEŽA
- ZEMES VIENĪBAS (KADASTRA) ROBEŽA
- EKA / BŪVE
- PUBLISKIE ŪDEŅI (PUBLISKAIS EZERS/ UPE)
- KRASTA LĪNIJA
- ŪDENSTECES ASS

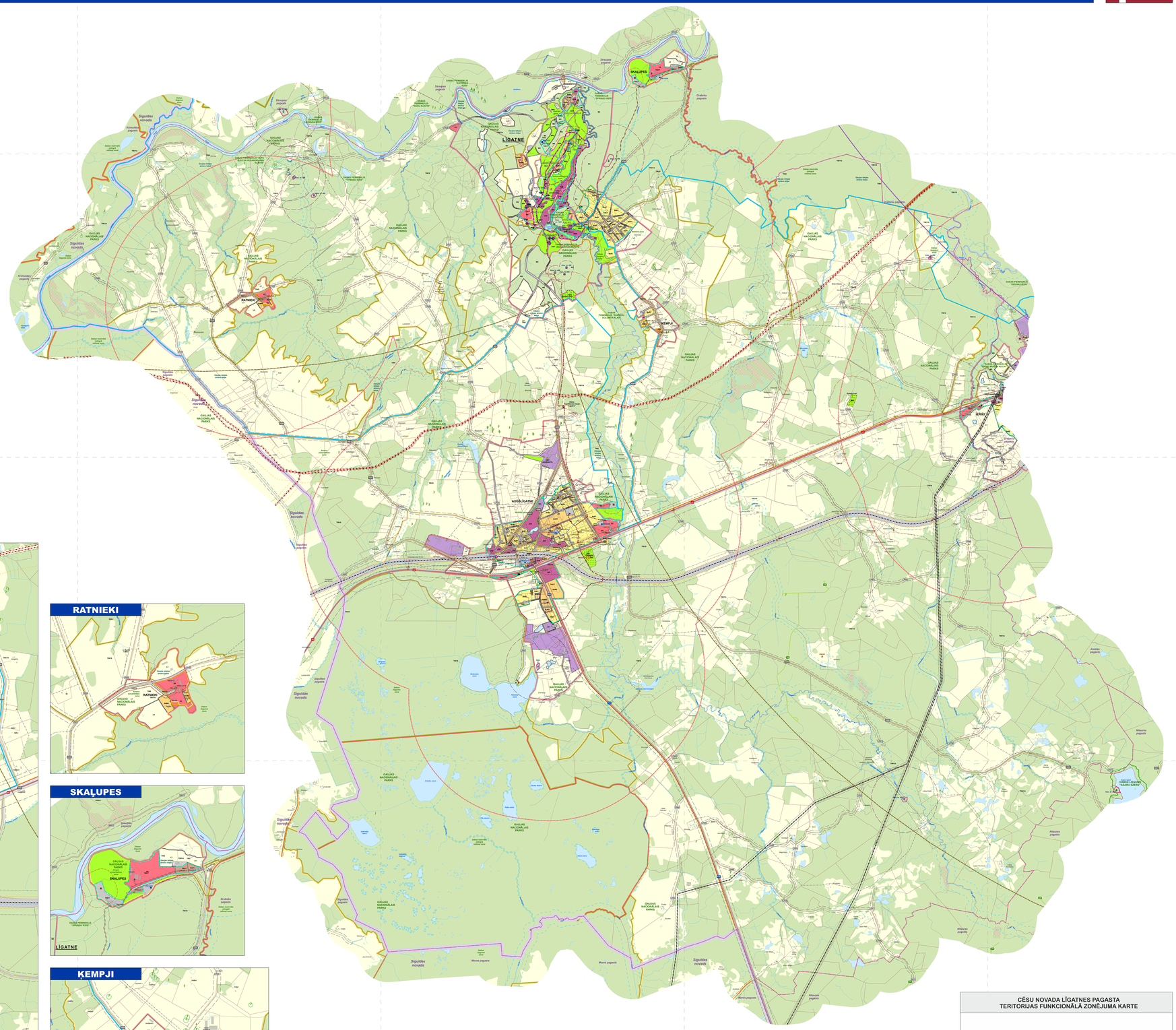

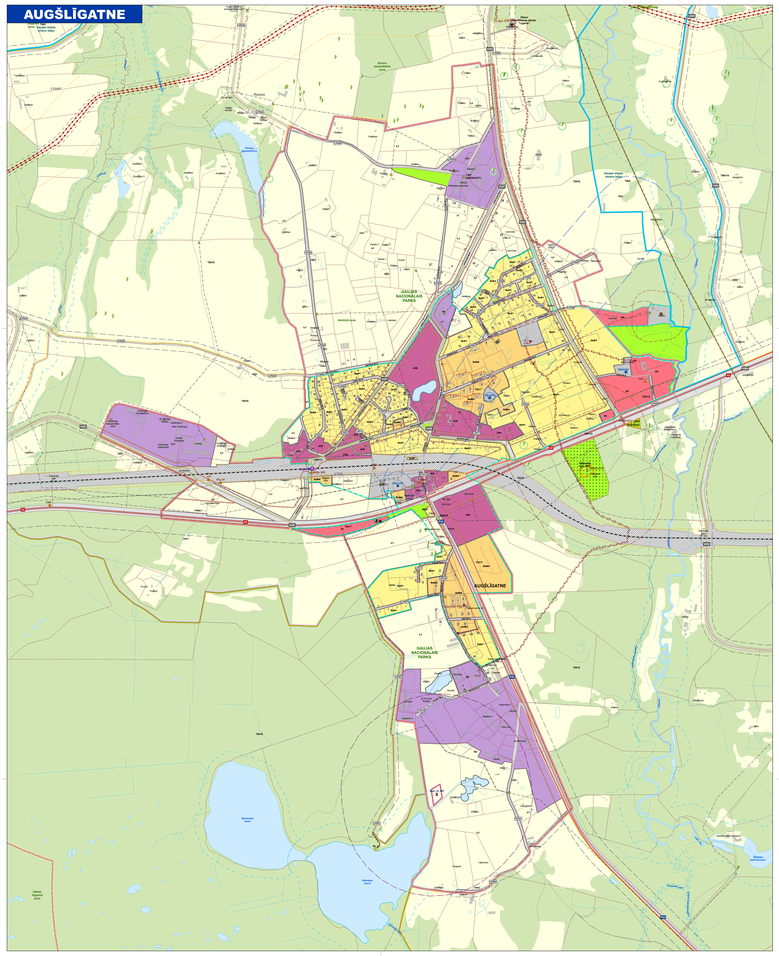

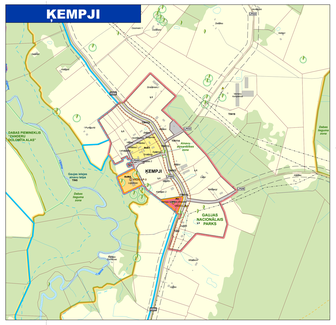

Kartes mērogs 1:10 000 (ziemeļa teritorija) un 1: 5 000 (ziema teritorija)
Kartes izmēri: A0 841x1189
Izstrādes mērogs samazināts

Latvijas koordinātu sistēma (LKS-1992)
Transverzālā Merkatora projekcija (TM-1993)
Ass meridiāns: 24°00'E
Ass meridiāna ģeog. garums
Atšķirība mērvienība: metrs
Koordinātu sistēmas atskaites punkti: 500 000 m (no ass meridiāna) un 0 m (no ekvatora)
Elipsoīds: GRS-80
Attāluma starp koordinātu tīkla līnijām apvidū - 5 km; koordinātu tīkla līnijas uzrādītas atbilstoši 1:10 000 kartu lapām

Datu ieguvējiem izmantots:
Topogrāfiskā karte mērogā 1: 10 000, Latvijas Ģeoloģiskā informācijas aģentūra, 2019. gads (ar izdevumu) un 2021. gads (A izdevuma DFDC)
Valsts ceļu, pilsētu ielu, dzelzceļa, ūdensobjektu informācija, Valsts ģeodēzijas un kartēšanas aģentūra, 2021. gads (7. rāmis)
Kadastra informācija, Valsts Zemes dienests, 2025. gada decembris
Valsts adrešu reģistrs, Valsts Zemes dienests, 2025. gada decembris

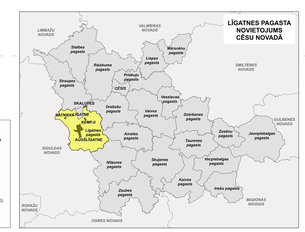

CĒSU NOVADA LĪGATNES PAGASTA TERITORIJAS FUNKCIONĀLĀ ZONĒJUMA KARTE

	Vārds, Uzvārds	Datums	Paraksts
Teritorijas plānojuma izstrādes vadītāja	**Madara Jenerte**		
Teritorijas plānotāja	**Ance Ludborža**		
Teritorijas plānotāja	**Laine Šildere**		
Teritorijas plānotājs	**Pauls Grants**		
Kartogrāfs	**Jānis Ozols**		

PASŪTĪTĀJS	IZSTRĀDĀTĀJS
Cēsu novada pašvaldība	**SIA "REĢIONĀLIE PROJEKTI"**
Raunas iela 4, Cēsis Cēsu novads, LV-4101	Rūpniecības iela 32b-2, Rīga, LV-1045
Tālr.: +371 64161800	Tālr.: +371 67320809
e-pasts: dome@cesunovads.lv	e-pasts: birojs@rp.lv