DRABEŠU PAGASTA FUNKCIONĀLĀ ZONĒJUMA KARTE

IERIĶI

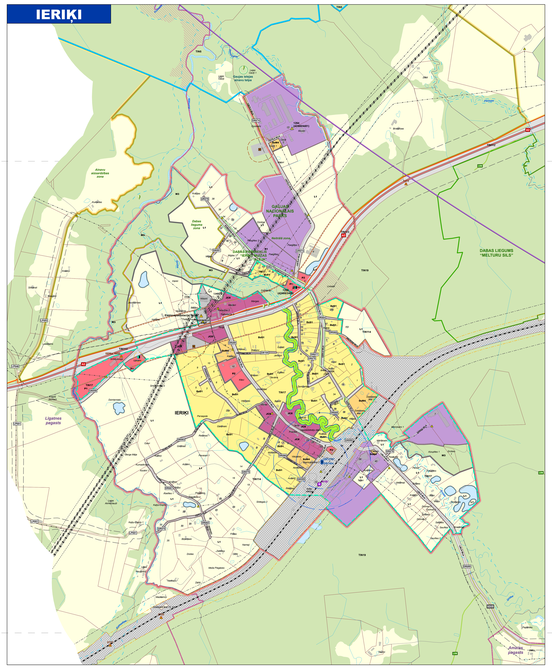

MEIJERMUIŽA UN LĪVI

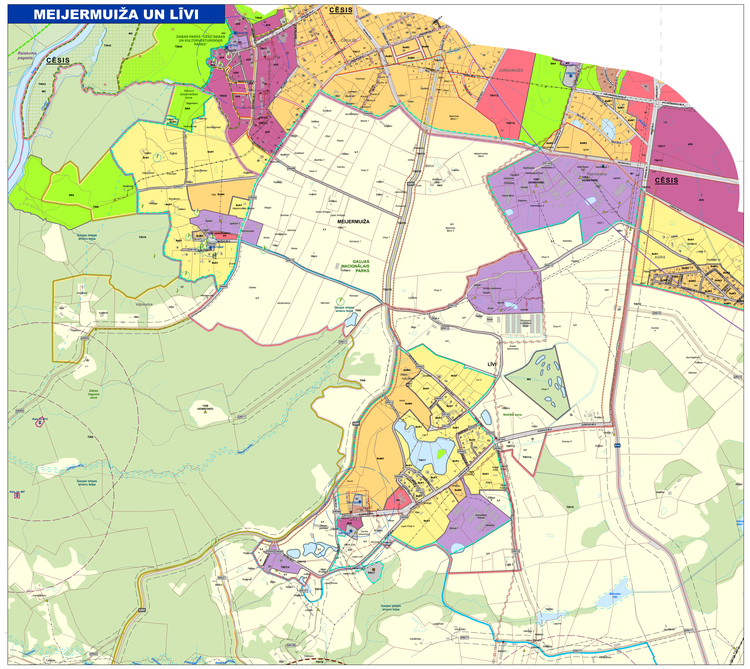

DRABEŠI

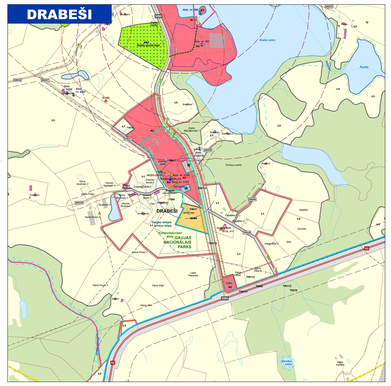

KĀRĻI

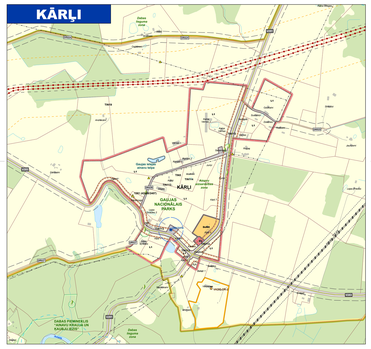

BILLE

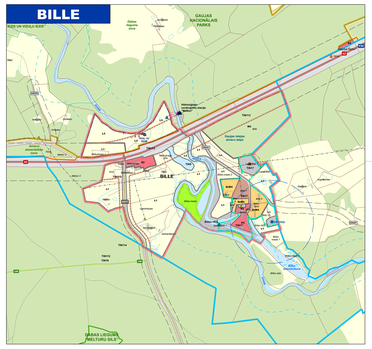

AMATCIEMS UN AMATA

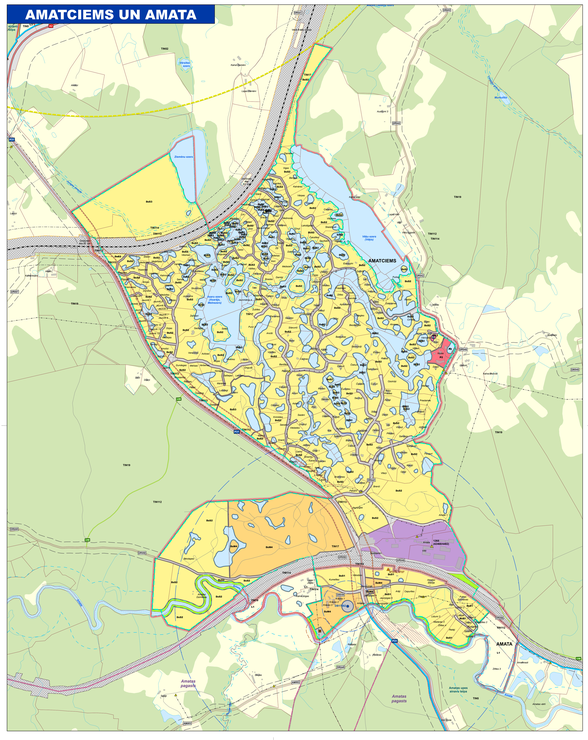

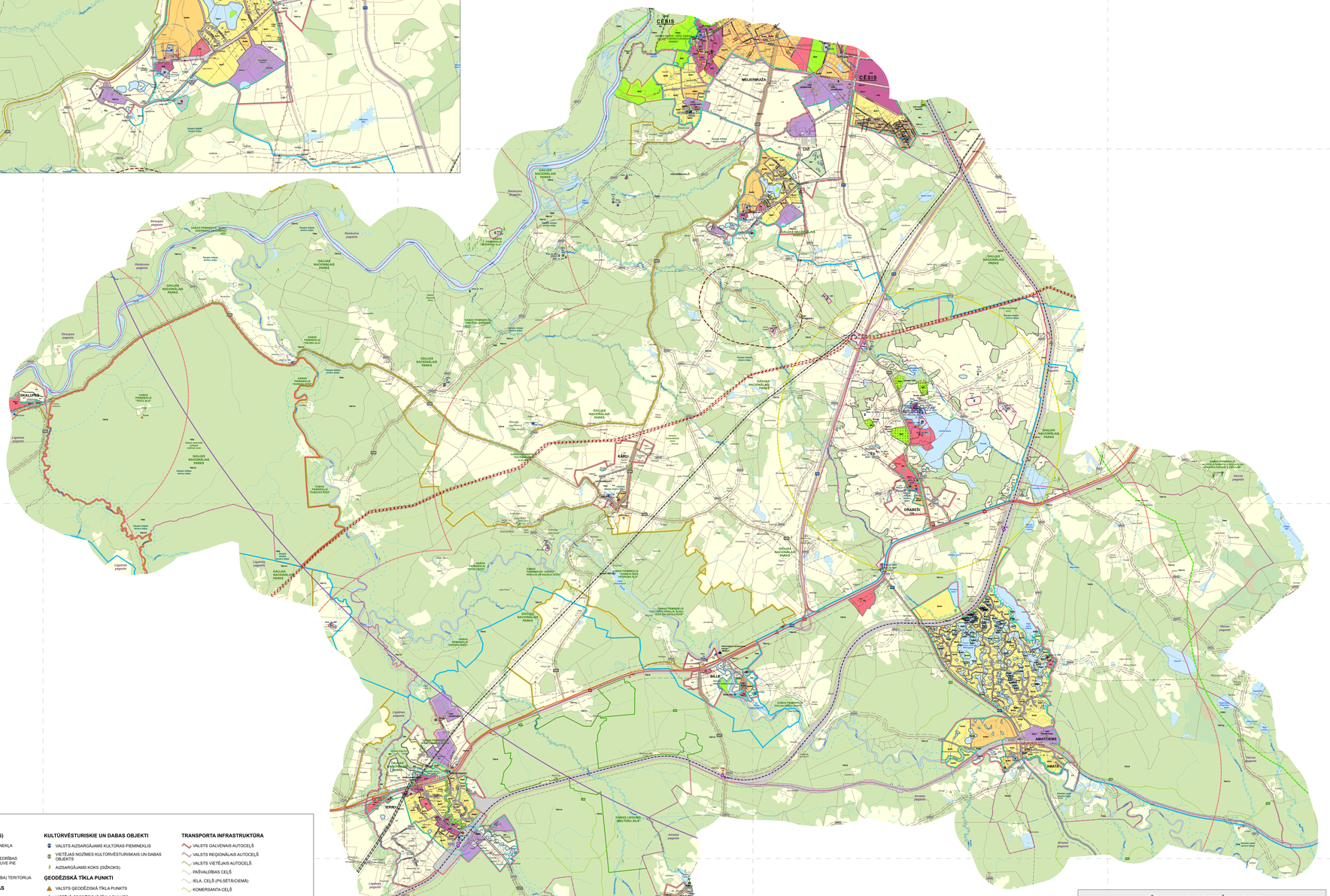

APZĪMĒJUMI

FUNKCIONĀLAIS ZONĒJUMS

- SAVRUPMĀJU APBŪVES TERITORIJA (DZ5)
- SAVRUPMĀJU APBŪVES TERITORIJA (DZ51)
- SAVRUPMĀJU APBŪVES TERITORIJA (DZ52)
- SAVRUPMĀJU APBŪVES TERITORIJA (DZ53)
- MAZSTĀVU DZĪVOJAMĀS APBŪVES TERITORIJA (DZM)
- MAZSTĀVU DZĪVOJAMĀS APBŪVES TERITORIJA (DZM1)
- MAZSTĀVU DZĪVOJAMĀS APBŪVES TERITORIJA (DZM3)
- MAZSTĀVU DZĪVOJAMĀS APBŪVES TERITORIJA (DZM4)
- DAUDZSTĀVU DZĪVOJAMĀS APBŪVES TERITORIJA (DZD)
- DAUDZSTĀVU DZĪVOJAMĀS APBŪVES TERITORIJA (DZD1)
- PUBLISKĀS APBŪVES TERITORIJA (P)
- PUBLISKĀS APBŪVES TERITORIJA (P1)
- PUBLISKĀS APBŪVES TERITORIJA (P2)
- PUBLISKĀS APBŪVES TERITORIJA (P3)
- JAUKTAS CENTRA APBŪVES TERITORIJA (JC5)
- JAUKTAS CENTRA APBŪVES TERITORIJA (JC6)
- JAUKTAS CENTRA APBŪVES TERITORIJA (JC8)
- RŪPNIECISKĀS APBŪVES TERITORIJA (R)
- RŪPNIECISKĀS APBŪVES TERITORIJA (R1)
- RŪPNIECISKĀS APBŪVES TERITORIJA (R2)
- TEHNISKĀS APBŪVES TERITORIJA (TA)
- TRANSPORTA INFRASTRUKTŪRAS TERITORIJA (TR)
- DABAS UN APSTĀDĪJUMU TERITORIJA (DA)
- DABAS UN APSTĀDĪJUMU TERITORIJA KAPSĒTĀM (DA2)
- DABAS UN APSTĀDĪJUMU TERITORIJA (DA3)
- DABAS UN APSTĀDĪJUMU TERITORIJA (DA4)
- DABAS UN APSTĀDĪJUMU TERITORIJA (DA5)
- MEŽU TERITORIJA (M)
- MEŽU TERITORIJA (M2)
- MEŽU TERITORIJA (M3)
- LAUKSAIMNIECĪBAS TERITORIJA (L)
- LAUKSAIMNIECĪBAS TERITORIJA (L1)
- LAUKSAIMNIECĪBAS TERITORIJA (L2)
- LAUKSAIMNIECĪBAS TERITORIJA (L3)
- ŪDEŅU TERITORIJA (Ū)

TERITORIJAS AR ĪPAŠIEM NOTEIKUMIEM (TIN)

- SABIEDRISKO ĪDEŅSAIMNIECĪBAS PAKALPOJUMU TERITORIJA (TIN17)
- ŠAUTUVES (ŠAUŠANAS STENDU) DARBĪBAS IEROBEŽOJOŠĀ JOSLA (TIN18)
- TERITORIJA, KURĀ AIZLIEDZA VĒJA ELEKTROSTACUJU, KURU JAUDA LIELĀKA PAR 20 KW, BŪVNIECĪBA (TIN19)
- LIDLAUKA "CĒSIS" 5 KM MANEVRĒŠANAS ZONA (TIN111)
- LIDLAUKA "CĒSIS" 15 KM MANEVRĒŠANAS ZONA (TIN112)
- TERITORIJA, KURĀ BŪVNIECĪBU JĀSASKAŅO AR VSIA "LATVJAS VALSTS CEĻI" (TIN113)
- VIZUĀLĀS IETEKMES ZONA AP STRAUPES PILI UN ĀRAUŠU EZERIŅU VĒJA ELEKTROSTACUJU BŪVNIECĪBAI (TIN114)
- VIETĒJAS NOZĪMES KULTŪRVĒSTURISKĀ UN DABAS TERITORIJA (TIN4)
- CĒSU PILSĒTAS DABAS UN KULTŪRVĒSTURISKĀ PARKA DABAS PARKA ZONA (TIN41)
- CĒSU PILSĒTAS DABAS UN KULTŪRVĒSTURISKĀ PARKA AINAVU AIZSARDZĪBAS ZONA (TIN42)
- CĒSU PILSĒTAS DABAS UN KULTŪRVĒSTURISKĀ PARKA DABAS LIEGUMA ZONA (TIN43)
- AINAVISKI VĒRTĪGĀ TERITORIJA (TIN5)
- AINAVISKI VĒRTĪGĀ CEĻA POSMS (TIN51)
- AUGSTVĒRTĪGS SKATU PUNKTS (TIN52)

APGRŪTINĀTAS TERITORIJAS (AIZSARGJOSLAS)

- STINGRA REŽĪMA VIDES UN DABAS RESURSU AIZSARDZĪBAS AIZSARGJOSLAS TERITORIJA AP ŪDENS NEMŠANAS VIETĀM
- BAKTERIOLOĢISKĀS AIZSARGJOSLAS TERITORIJA AP ŪDENS NEMŠANAS VIETĀM
- ĶĪMISKĀS AIZSARGJOSLAS TERITORIJA AP ŪDENS NEMŠANAS VIETĀM
- VIDES UN DABAS RESURSU AIZSARDZĪBAS AIZSARGJOSLAS (AIZSARDZĪBAS ZONAS) TERITORIJA AP KULTORAS PIEMINEKLIEM
- SANITĀRĀS AIZSARGJOSLAS AP IZKRITUMU UN NOTEKŪDEŅU PĀRSŪKŠANAS UN UZGLABĀŠANAS VIETĀM
- SANITĀRĀS AIZSARGJOSLAS TERITORIJA AP KAPSĒTU
- SANITĀRĀS AIZSARGJOSLAS TERITORIJA AP DZĪVNIEKU KAPSĒTU
- DROŠĪBAS AIZSARGJOSLAS TERITORIJA AP NAFTAS PRODUKTU UN BĪSTAMU ĶĪMISKO VIELU ATRAŠANĀS VIETĀM
- DROŠĪBAS AIZSARGJOSLAS TERITORIJA AP GĀZES PĀRVADES INFRASTRUKTŪRAS OBJEKTIEM
- DROŠĪBAS AIZSARGJOSLAS TERITORIJA GAR DZELZCEĻU TERITORIJU (TINA)
- EKSPLUATĀCIJAS AIZSARGJOSLAS TERITORIJA AP ELEKTROSADALES UN PIEGĀDES TĪKLU ĪSSPRIEDUMU STACIJĀM UN PO ŠĶĒRSLIEM, MONITORINGA PUNKTIEM
- EKSPLUATĀCIJAS AIZSARGJOSLAS TERITORIJA AP ĢEODĒZISKĀ TĪKLA PUNKTIEM
- EKSPLUATĀCIJAS AIZSARGJOSLAS TERITORIJA AP GĀZES VADIEM, GĀZAPGĀDES IEKĀRTĀM UN BŪVĒM, GĀZES NOLIKTAVĀM UN KRĀTUVĒM
- EKSPLUATĀCIJAS AIZSARGJOSLAS TERITORIJA GAR ELEKTRISKAJIEM TĪKLIEM
- EKSPLUATĀCIJAS AIZSARGJOSLAS TERITORIJA GAR DZELZCEĻU
- EKSPLUATĀCIJAS AIZSARGJOSLAS TERITORIJA GAR IELU VAI CEĻU – SARKANĀ LĪNIJA
- EKSPLUATĀCIJAS AIZSARGJOSLAS TERITORIJA GAR AUTOCEĻIEM
- VIRSZEMES ŪDENSOBJEKTU VIDES UN DABAS RESURSU AIZSARDZĪBAS AIZSARGJOSLAS TERITORIJA
- MEŽU VIDES UN DABAS RESURSU AIZSARDZĪBAS AIZSARGJOSLAS AP PILSĒTAS TERITORIJA

APGRŪTINĀTAS TERITORIJAS (ZONAS)

- VALSTS AIZSARGĀJAMĀ KULTŪRAS PIEMINEKĻA TERITORIJA
- INFRASTRUKTŪRA, KAS PAREDZĒTA SABIEDRĪBAS PIEKĻUVEI PUBLISKAI TERITORIJAI (PIEKĻUVE PIE PUBLISKAJIEM ŪDEŅIEM)
- APPLŪSTOŠĀ (10 % APPLŪDUMA VARBŪTĪBA) TERITORIJA

AIZSARGĀJAMĀS DABAS TERITORIJAS

- DABAS PIEMINEKĻA TERITORIJA
- PAŠVALDĪBAS IZVEIDOTA DABAS PARKA TERITORIJA
- NACIONĀLĀ PARKA TERITORIJA
- DABAS LIEGUMA TERITORIJA
- NACIONĀLĀ PARKA KULTŪRVĒSTURISKĀS ZONAS TERITORIJA
- NACIONĀLĀ PARKA AINAVU AIZSARDZĪBAS ZONAS TERITORIJA
- NACIONĀLĀ PARKA DABAS REZERVĀTA (STINGRĀ REŽĪMA) ZONAS TERITORIJA
- NACIONĀLĀ PARKA DABAS LIEGUMA ZONAS TERITORIJA
- NACIONĀLĀ PARKA NEITRĀLĀS ZONAS TERITORIJA
- MIKROLIEGUMA TERITORIJA
- MIKROLIEGUMA BUFERZONAS TERITORIJA

KULTŪRVĒSTURISKIE UN DABAS OBJEKTI

- VALSTS AIZSARGĀJAMS KULTŪRAS PIEMINEKLIS
- VIETĒJAS NOZĪMES KULTŪRVĒSTURISKAIS UN DABAS OBJEKTS
- AIZSARGĀJAMS KOKS (DĪĶOKS)

ĢEODĒZISKĀ TĪKLA PUNKTI

- VALSTS ĢEODĒZISKĀ TĪKLA PUNKTS
- VIETĒJA ĢEODĒZISKĀ TĪKLA PUNKTS

RISKA OBJEKTI

- NOTEKŪDEŅU ATTĪRĪŠANAS IETAISE
- DEGVIELAS UZPILDES STACIJA
- HIDROELEKTROSTACIJA
- PIESĀRŅOTA VIETA
- POTENCIĀLI PIESĀRŅOTA VIETA

INŽENIERBŪVJU PUNKTVEIDA OBJEKTI

- HIDROLOĢISKO NOVĒROJUMU STACIJA
- PAZEMES ŪDENS NEMŠANAS VIETA
- GĀZES APGĀDES TĪKLU INFRASTRUKTŪRAS OBJEKTS
- ELEKTRISKO TĪKLU TRANSFORMATORU APAKŠSTACIJA
- ELEKTRISKO TĪKLU SADALES IEKĀRTA

INŽENIERBŪVJU LĪNIJVEIDA OBJEKTI

- 110 KV ELEKTROLĪNIJA
- 20 KV ELEKTROLĪNIJA
- MAGISTRĀLAIS (PĀRVADES) GĀZESVADS
- ZEMĀ UN VIDĒJĀ SPIEDIENA GĀZESVADS

TRANSPORTA INFRASTRUKTŪRA

- VALSTS GALVENAIS AUTOCEĻŠ
- VALSTS REĢIONĀLAIS AUTOCEĻŠ
- VALSTS VIETĒJAIS AUTOCEĻŠ
- PAŠVALDĪBAS CEĻŠ
- IELA, CEĻŠ (PILSĒTĀ/CIEMĀ)
- KOMERSANTA CEĻŠ
- PLĀNOTĀ IELA, CEĻŠ (PILSĒTĀ/CIEMĀ)
- CITS CEĻŠ
- DZELZCEĻA LĪNIJA "RĪGA – LUGAŽI (VALGA)"
- DZELZCEĻA NODALĪJUMA JOSLA
- DZELZCEĻA STACIJA / PIETURAS PUNKTS
- PIEKĻUVE PIE PUBLISKAJIEM ŪDEŅIEM
- PIEKĻUVES VIETA PIE PUBLISKAJIEM ŪDEŅIEM

CITI APZĪMĒJUMI

- NOVADA ROBEŽA
- PAGASTA ROBEŽA
- PILSĒTAS ROBEŽA
- CIEMA ROBEŽA
- ZEMES VIENĪBAS (KADASTRA) ROBEŽA
- EKA / BŪVE
- PUBLISKIE ŪDEŅI (PUBLISKAIS EZERS/ UPE)
- KRASTA LĪNIJA
- ŪDENSTECES ASS

Kartes mērogs 1:10 000 (pagasta teritorija) un 1: 5 000 (ciema teritorija)
Koordinātu sistēma LKS-92
Izstādes mērogs samazināts

Latvijas koordinātu sistēma (LKS-1992)
Transverzālā Merkatora projekcija (TM-1993)
Ass meridiāns: 24°00'E
Mērogu koeficients: 0.9996
Attēluma mērvienība: metri
Koordinātu sistēmas sākumpunkta punkti: 500 000 m (no ass meridiāna) un 0 m (no ekvatora)
Ģeoīds: GRS-80
Attēluma starp koordinātu tīkla līnijām apvidū - 5 km, koordinātu tīkla līnijas uzrādītas attēlotajā 1:10 000 kartēju lapām

Datu sagatavošanā izmantots:
Topogrāfiskā karte mērogā 1: 10 000, Latvijas Ģeotelpiskā informācijas aģentūra, 2019. gads (4. izdevums) un 2021. gads (4. izdevums DFDD)
Ortofoto karte mērogā 1: 10 000, Latvijas Ģeotelpiskā informācijas aģentūra, 2021. gads (7. sērija)
Kadastra informācija, Valsts Zemes dienests, 2020. gada decembris
Valsts adresu reģistrs, Valsts Zemes dienests, 2020. gada decembris

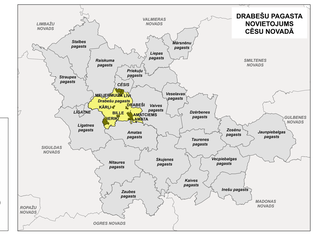

CĒSU NOVADA DRABEŠU PAGASTA TERITORIJAS FUNKCIONĀLĀ ZONĒJUMA KARTE

	Vārds, Uzvārds	Datums	Paraksts
Teritorijas plānojuma izstrādes vadītāja	**Madara Jenerte**		
Teritorijas plānotāja	**Ance Ludborža**		
Teritorijas plānotāja	**Laine Šildere**		
Teritorijas plānotājs	**Pauls Grants**		
Kartogrāfs	**Jānis Ozols**		

PASŪTĪTĀJS	IZSTRĀDĀTĀJS
Cēsu novada pašvaldība Raunas iela 4, Cēsis Cēsu novads, LV-4101 e-pasts: dome@cesunovads.lv	**SIA "REĢIONĀLIE PROJEKTI"** Rūpniecības iela 32b-2, Rīga, LV-1045 Tālr.: +371 67320809 e-pasts: birojs@rp.lv