



CĒSU NOVADA

TERITORIJAS PLĀNOJUMS

PASKAIDROJUMA RAKSTS

PIELIKUMI

2025

SATURS

| | | |
|-----|---|-----|
| 1. | pielikums. Teritoriālās vienības un apdzīvotās vietas..... | 3 |
| 2. | pielikums. Pilsētu robežu izmaiņas..... | 9 |
| 3. | pielikums. Ciemu robežu izmaiņas | 24 |
| 4. | pielikums. Valsts autoceļi | 88 |
| 5. | pielikums. Aizsargājamās dabas teritorijas un objekti | 91 |
| 6. | pielikums. Virszemes ūdensobjekti | 138 |
| 7. | pielikums. Valsts aizsargājamie kultūras pieminekļi..... | 166 |
| 8. | pielikums. Valsts ģeodēziskā tīkla punkti | 195 |
| 9. | pielikums. Piesārņotās un potenciāli piesārņotās vietas..... | 198 |
| 10. | pielikums. Atkritumu poligoni un izgāztuves..... | 207 |
| 11. | pielikums. Centralizētie ūdensapgādes urbumi | 209 |
| 12. | pielikums. Notekūdeņu attīrīšanas ietaises..... | 213 |
| 13. | pielikums. Kapsētas | 217 |
| 14. | pielikums. Degvielas un automobiļu gāzes uzpildes stacijas..... | 220 |
| 15. | pielikums. Hidroelektrostacijas | 222 |
| 16. | pielikums. LVGMC novērojumu stacijas | 223 |
| 17. | pielikums. Pamatojums azartspēļu ierobežojumiem | 225 |

1. PIELIKUMS. TERITORIĀLĀS VIENĪBAS UN APDZĪVOTĀS VIETAS

Pilsētu saraksts

| Nr. p. k. | Nosaukums | Apvienība | Attīstības centra statuss pēc Cēsu novada IAS | Robežu izmaiņas (ir / nav) | Iedzīvotāju skaits (2024) ¹ |
|-----------|-----------|--------------------|---|----------------------------|--|
| 1. | Cēsis | Cēsu apvienība | Reģionālas nozīmes attīstības centrs | Ir | 14615 |
| 2. | Līgatne | Līgatnes apvienība | Novada nozīmes attīstības centrs | Ir | 989 |

Pagastu apvienības

| Nr. p. k. | Apvienība | Ietilpstošās teritoriālās vienības |
|-----------|-------------------------|--|
| 1. | Amatas apvienība | Amatas pagasts, Drabešu pagasts, Nītaures pagasts, Skujenes pagasts un Zaubes pagasts |
| 2. | Cēsu apvienība | Cēsu pilsēta un Vaives pagasts |
| 3. | Jaunpiebalgas apvienība | Jaunpiebalgas pagasts un Zosēnu pagasts |
| 4. | Līgatnes apvienība | Līgatnes pilsēta un Līgatnes pagasts |
| 5. | Pārgaujas apvienība | Raiskuma pagasts, Stalbes pagasts un Straupes pagasts |
| 6. | Priekuļu apvienība | Liepas pagasts, Mārsnēnu pagasts, Priekuļu pagasts un Veselavas pagasts |
| 7. | Vecpiebalgas apvienība | Dzērbenes pagasts, Inešu pagasts, Kaives pagasts, Taures pagasts un Vecpiebalgas pagasts |

Pagastu saraksts

| Nr. p. k. | Nosaukums | Pagastu apvienība | Pagasta centrs | Iedzīvotāju skaits (2024) ¹ |
|-----------|-----------------------|-------------------------|----------------|--|
| 1. | Amatas pagasts | Amatas apvienība | Ģikši | 620 |
| 2. | Drabešu pagasts | Amatas apvienība | Drabeši | 2241 |
| 3. | Dzērbenes pagasts | Vecpiebalgas apvienība | Dzērbene | 746 |
| 4. | Inešu pagasts | Vecpiebalgas apvienība | Ineši | 535 |
| 5. | Jaunpiebalgas pagasts | Jaunpiebalgas apvienība | Jaunpiebalga | 1578 |
| 6. | Kaives pagasts | Vecpiebalgas apvienība | Kaive | 260 |
| 7. | Liepas pagasts | Priekuļu apvienība | Liepa | 2631 |
| 8. | Līgatnes pagasts | Līgatnes apvienība | Augšlīgatne | 2173 |
| 9. | Mārsnēnu pagasts | Priekuļu apvienība | Mārsnēni | 761 |
| 10. | Nītaures pagasts | Amatas apvienība | Nītaure | 680 |
| 11. | Priekuļu pagasts | Priekuļu apvienība | Priekuļi | 3639 |
| 12. | Raiskuma pagasts | Pārgaujas apvienība | Raiskums | 1335 |
| 13. | Skujenes pagasts | Amatas apvienība | Skujene | 777 |
| 14. | Stalbes pagasts | Pārgaujas apvienība | Stalbe | 1008 |
| 15. | Straupes pagasts | Pārgaujas apvienība | Plācis | 1247 |
| 16. | Taures pagasts | Vecpiebalgas apvienība | Taurene | 671 |
| 17. | Vaives pagasts | Cēsu apvienība | Rīdzene | 1311 |
| 18. | Vecpiebalgas pagasts | Vecpiebalgas apvienība | Vecpiebalga | 1257 |
| 19. | Veselavas pagasts | Priekuļu apvienība | Veselava | 468 |

¹ Iedzīvotāju skaits saskaņā ar Centrālās statistikas biroja datubāzi: Iedzīvotāji pēc dzimuma un vecuma grupām reģionos, novados, pilsētās, pagastos, ciemos (atbilstoši robežām 2024. gada sākumā), apkaimēs un blīvi apdzīvotās teritorijās (eksperimentālā statistika) 2000 – 2024 (https://data.stat.gov.lv/pxweb/lv/OSP_PUB/START__POP__IR__IRD/RIGOIO)

| Nr. p. k. | Nosaukums | Pagastu apvienība | Pagasta centrs | Iedzīvotāju skaits (2024) ¹ |
|-----------|----------------|-------------------------|----------------|--|
| 20. | Zaubes pagasts | Amatas apvienība | Zaube | 668 |
| 21. | Zosēnu pagasts | Jaunpiebalgas apvienība | Melnbārži | 290 |

Ciemu saraksts, kuriem noteikta robeža Cēsu novada Teritorijas plānojumā

| Nr. p. k. | Nosaukums | Teritoriālā vienība | Attīstības centra statuss pēc Cēsu novada IAS | Robežu izmaiņas (ir / nav) | Iedzīvotāju skaits (2025) ¹ |
|-----------|--------------|-----------------------|---|----------------------------|--|
| 1. | Ģikši | Amatas pagasts | Vietējas nozīmes attīstības centrs | Ir | 227 |
| 2. | Spāre | Amatas pagasts | Kopienas centrs | Ir | 34 |
| 3. | Velmeri | Amatas pagasts | – | Jauns ciems | <i>nav informācijas</i> |
| 4. | Amata | Drabešu pagasts | Lauku apdzīvota vieta | Ir | 92 |
| 5. | Amatciems | Drabešu pagasts | Lauku apdzīvota vieta | Ir | 65 |
| 6. | Bille | Drabešu pagasts | Attīstības centrs – ciems | Ir | 133 |
| 7. | Drabeši | Drabešu pagasts | Vietējas nozīmes attīstības centrs | Ir | 91 |
| 8. | Ieriķi | Drabešu pagasts | Vietējas nozīmes attīstības centrs | Ir | 379 |
| 9. | Kārļi | Drabešu pagasts | Lauku apdzīvota vieta | Nav | 58 |
| 10. | Līvi | Drabešu pagasts | Attīstības centrs – ciems | Ir | 372 |
| 11. | Meijermuiža | Drabešu pagasts | Attīstības centrs – ciems | Ir | 144 |
| 12. | Dzērbene | Dzērbenes pagasts | Vietējas nozīmes attīstības centrs | Ir | 447 |
| 13. | Ineši | Inešu pagasts | Kopienas centrs | Ir | 183 |
| 14. | Abrupe | Jaunpiebalgas pagasts | Lauku apdzīvota vieta | Ir | 39 |
| 15. | Jaunpiebalga | Jaunpiebalgas pagasts | Novada nozīmes attīstības centrs | Ir | 796 |
| 16. | Kaive | Kaives pagasts | Kopienas centrs | Ir | 71 |
| 17. | Liepa | Liepas pagasts | Novada nozīmes attīstības centrs | Nav | 2024 |
| 18. | Sarkaņi | Liepas pagasts | Attīstības centrs – ciems | Nav | 69 |
| 19. | Augšlīgatne | Līgatnes pagasts | Vietējas nozīmes attīstības centrs | Ir | 1378 |
| 20. | Ķempji | Līgatnes pagasts | Lauku apdzīvota vieta | Ir | 50 |
| 21. | Ratnieki | Līgatnes pagasts | Attīstības centrs – ciems | Ir | 41 |
| 22. | Skaļupes | Līgatnes pagasts | Attīstības centrs – ciems | Nav | 147 |
| 23. | Mārsnēni | Mārsnēnu pagasts | Kopienas centrs | Ir | 202 |
| 24. | Nītaure | Nītaures pagasts | Vietējas nozīmes attīstības centrs | Ir | 334 |
| 25. | Dukuri | Priekuļu pagasts | Attīstības centrs – ciems | Ir | 187 |
| 26. | Jāņmuiža | Priekuļu pagasts | Attīstības centrs – ciems | Nav | 476 |
| 27. | Priekuļi | Priekuļu pagasts | Novada nozīmes attīstības centrs | Ir | 1978 |
| 28. | Strautmaļi | Priekuļu pagasts | Lauku apdzīvota vieta | Nav | 34 |
| 29. | Auciems | Raiskuma pagasts | Kopienas centrs | Ir | 210 |
| 30. | Bērziņi | Raiskuma pagasts | Lauku apdzīvota vieta | Ir | 30 |
| 31. | Gundegas | Raiskuma pagasts | Lauku apdzīvota vieta | Nav | 20 |
| 32. | Kūdums | Raiskuma pagasts | Lauku apdzīvota vieta | Nav | 77 |
| 33. | Lenči | Raiskuma pagasts | Lauku apdzīvota vieta | Nav | 32 |
| 34. | Raiskums | Raiskuma pagasts | Vietējas nozīmes attīstības centrs | Ir | 151 |
| 35. | Sērmūkši | Skujenes pagasts | Attīstības centrs – ciems | Ir | 156 |

| Nr. p. k. | Nosaukums | Teritoriālā vienība | Attīstības centra statuss pēc Cēsu novada IAS | Robežu izmaiņas (ir / nav) | Iedzīvotāju skaits (2025) ¹ |
|-----------|-------------|----------------------|---|----------------------------|--|
| 36. | Skujene | Skujenes pagasts | Vietējas nozīmes attīstības centrs | Ir | 260 |
| 37. | Daibe | Stalbes pagasts | Lauku apdzīvota vieta | Nav | 31 |
| 38. | Rozula | Stalbes pagasts | Kopienas centrs | Ir | 80 |
| 39. | Stalbe | Stalbes pagasts | Novada nozīmes attīstības centrs | Nav | 345 |
| 40. | Lielstraupe | Straupes pagasts | Lauku apdzīvota vieta | Nav | 25 |
| 41. | Plācis | Straupes pagasts | Attīstības centrs – ciems | Ir | 124 |
| 42. | Straupe | Straupes pagasts | Vietējas nozīmes attīstības centrs | Ir | 434 |
| 43. | Taurene | Taures pagasts | Kopienas centrs | Ir | 310 |
| 44. | Krīvi | Vaives pagasts | Attīstības centrs – ciems | Ir | 121 |
| 45. | Rāmuļi | Vaives pagasts | Vietējas nozīmes attīstības centrs | Nav | 15 |
| 46. | Rīdzene | Vaives pagasts | Kopienas centrs | Nav | 290 |
| 47. | Veismaņi | Vaives pagasts | Lauku apdzīvota vieta | Ir | 53 |
| 48. | Vecpiebalga | Vecpiebalgas pagasts | Novada nozīmes attīstības centrs | Ir | 436 |
| 49. | Bērzkrogs | Veselavas pagasts | Attīstības centrs – ciems | Nav | 134 |
| 50. | Veselava | Veselavas pagasts | Kopienas centrs | Nav | 5 |
| 51. | Annas | Zaubes pagasts | Lauku apdzīvota vieta | Nav | 11 |
| 52. | Zaube | Zaubes pagasts | Vietējas nozīmes attīstības centrs | Nav | 286 |
| 53. | Melnbārži | Zosēnu pagasts | Kopienas centrs | Ir | 152 |

Ciemi, kuri pievienoti blakus esošajām pilsētām

| Nr. p. k. | Nosaukums | Teritoriālā vienība | Pilsēta | Attīstības centra statuss pēc Cēsu novada IAS | Iedzīvotāju skaits (2026) ¹ |
|-----------|-----------|---------------------|---------|---|--|
| 1. | Agra | Drabešu pagasts | Cēsis | Attīstības centrs – ciems | 218 |

Citu apdzīvoto vietu saraksts ²

| Nr. p. k. | Nosaukums | Teritoriālā vienība |
|-----------|--------------|---------------------|
| 1. | Amatas skola | Amatas pagasts |
| 2. | Aparnieki | Amatas pagasts |
| 3. | Kauļi | Amatas pagasts |
| 4. | Reinas | Amatas pagasts |
| 5. | Rencēni | Amatas pagasts |
| 6. | Sīļi | Amatas pagasts |
| 7. | Stākas | Amatas pagasts |
| 8. | Venči | Amatas pagasts |
| 9. | Zāģeri | Amatas pagasts |
| 10. | Āraiši | Drabešu pagasts |
| 11. | Kalnavērši | Drabešu pagasts |
| 12. | Mūrnieki | Drabešu pagasts |
| 13. | Rāceņi | Drabešu pagasts |
| 14. | Vājukalns | Drabešu pagasts |
| 15. | Apši | Dzērbenes pagasts |
| 16. | Auļi | Dzērbenes pagasts |
| 17. | Brici | Dzērbenes pagasts |

| Nr. p. k. | Nosaukums | Teritoriālā vienība |
|-----------|------------|---------------------|
| 18. | Kleķeri | Dzērbenes pagasts |
| 19. | Kurmi | Dzērbenes pagasts |
| 20. | Meļļi | Dzērbenes pagasts |
| 21. | Šovītes | Dzērbenes pagasts |
| 22. | Alitēni | Inešu pagasts |
| 23. | Baldiešēni | Inešu pagasts |
| 24. | Beķeri | Inešu pagasts |
| 25. | Bitēni | Inešu pagasts |
| 26. | Brinģi | Inešu pagasts |
| 27. | Celmi | Inešu pagasts |
| 28. | Cirsti | Inešu pagasts |
| 29. | Dauguņi | Inešu pagasts |
| 30. | Dzērvēni | Inešu pagasts |
| 31. | Grinēni | Inešu pagasts |
| 32. | Kaļvi | Inešu pagasts |
| 33. | Kauguļi | Inešu pagasts |
| 34. | Kleivēni | Inešu pagasts |

² Mazciemi saskaņā ar Latvijas Ģeotelpiskās informācijas aģentūras Vietvārdu datubāzi (<https://vietvardi.lgia.gov.lv/search>)

| Nr. p. k. | Nosaukums | Teritoriālā vienība |
|-----------|--------------|-----------------------|
| 35. | Krūmēni | Inešu pagasts |
| 36. | Kušji | Inešu pagasts |
| 37. | Ķidēni | Inešu pagasts |
| 38. | Lodēni | Inešu pagasts |
| 39. | Ļavāni | Inešu pagasts |
| 40. | Naurēni | Inešu pagasts |
| 41. | Raunas | Inešu pagasts |
| 42. | Reinkaļvi | Inešu pagasts |
| 43. | Roņi | Inešu pagasts |
| 44. | Sāvas | Inešu pagasts |
| 45. | Spietēni | Inešu pagasts |
| 46. | Sproģi | Inešu pagasts |
| 47. | Sviļi | Inešu pagasts |
| 48. | Tūļi | Inešu pagasts |
| 49. | Baltiņi | Jaunpiebalgas pagasts |
| 50. | Baši | Jaunpiebalgas pagasts |
| 51. | Boļi | Jaunpiebalgas pagasts |
| 52. | Brici | Jaunpiebalgas pagasts |
| 53. | Butlēri | Jaunpiebalgas pagasts |
| 54. | Cebuļi | Jaunpiebalgas pagasts |
| 55. | Dukuļi | Jaunpiebalgas pagasts |
| 56. | Dzirkstiņi | Jaunpiebalgas pagasts |
| 57. | Ģeisti | Jaunpiebalgas pagasts |
| 58. | Ilzēni | Jaunpiebalgas pagasts |
| 59. | Jaunzemi | Jaunpiebalgas pagasts |
| 60. | Jānēni | Jaunpiebalgas pagasts |
| 61. | Jēci | Jaunpiebalgas pagasts |
| 62. | Kanāži | Jaunpiebalgas pagasts |
| 63. | Kaņepi | Jaunpiebalgas pagasts |
| 64. | Kleivas | Jaunpiebalgas pagasts |
| 65. | Ķūģi | Jaunpiebalgas pagasts |
| 66. | Lāci | Jaunpiebalgas pagasts |
| 67. | Mācītājmuiža | Jaunpiebalgas pagasts |
| 68. | Mostene | Jaunpiebalgas pagasts |
| 69. | Naudēji | Jaunpiebalgas pagasts |
| 70. | Naukšēni | Jaunpiebalgas pagasts |
| 71. | Niklavas | Jaunpiebalgas pagasts |
| 72. | Paupi | Jaunpiebalgas pagasts |
| 73. | Pēteriši | Jaunpiebalgas pagasts |
| 74. | Rempi | Jaunpiebalgas pagasts |
| 75. | Roci | Jaunpiebalgas pagasts |
| 76. | Rudgalvji | Jaunpiebalgas pagasts |
| 77. | Skrāģi | Jaunpiebalgas pagasts |
| 78. | Skubiņi | Jaunpiebalgas pagasts |
| 79. | Strupiņi | Jaunpiebalgas pagasts |
| 80. | Tirznieki | Jaunpiebalgas pagasts |
| 81. | Viekšeles | Jaunpiebalgas pagasts |
| 82. | Viņķi | Jaunpiebalgas pagasts |
| 83. | Zariņi | Jaunpiebalgas pagasts |
| 84. | Žagari | Jaunpiebalgas pagasts |
| 85. | Bumbi | Kaives pagasts |
| 86. | Eži | Kaives pagasts |

| Nr. p. k. | Nosaukums | Teritoriālā vienība |
|-----------|--------------|---------------------|
| 87. | Gropiņi | Kaives pagasts |
| 88. | Ķilkas | Kaives pagasts |
| 89. | Lāčīši | Kaives pagasts |
| 90. | Leimaņi | Kaives pagasts |
| 91. | Maisēji | Kaives pagasts |
| 92. | Muilēni | Kaives pagasts |
| 93. | Pēterēni | Kaives pagasts |
| 94. | Rauši | Kaives pagasts |
| 95. | Sinepes | Kaives pagasts |
| 96. | Vīģebi | Kaives pagasts |
| 97. | Zilaiskalns | Kaives pagasts |
| 98. | Zvaguļi | Kaives pagasts |
| 99. | Zviedri | Kaives pagasts |
| 100. | Dukuļi | Liepas pagasts |
| 101. | Liepasmuiža | Liepas pagasts |
| 102. | Obuļi | Liepas pagasts |
| 103. | Saulītes | Liepas pagasts |
| 104. | Skangaji | Liepas pagasts |
| 105. | Stuķi | Liepas pagasts |
| 106. | Ķopas | Līgatnes pagasts |
| 107. | Lūsari | Līgatnes pagasts |
| 108. | Ramas | Līgatnes pagasts |
| 109. | Sinepes | Līgatnes pagasts |
| 110. | Vēveri | Līgatnes pagasts |
| 111. | Vildoga | Līgatnes pagasts |
| 112. | Dambi | Mārsnēnu pagasts |
| 113. | Dauguļi | Mārsnēnu pagasts |
| 114. | Dzirkaļi | Mārsnēnu pagasts |
| 115. | Klētnieki | Mārsnēnu pagasts |
| 116. | Lisa | Mārsnēnu pagasts |
| 117. | Mārsnēnmuiža | Mārsnēnu pagasts |
| 118. | Pintuļi | Mārsnēnu pagasts |
| 119. | Sīkuļi | Mārsnēnu pagasts |
| 120. | Sīmaņi | Mārsnēnu pagasts |
| 121. | Sproģi | Mārsnēnu pagasts |
| 122. | Starti | Mārsnēnu pagasts |
| 123. | Jaunzосуļi | Nītaures pagasts |
| 124. | Ķavari | Nītaures pagasts |
| 125. | Ķēči | Nītaures pagasts |
| 126. | Merķeļi | Nītaures pagasts |
| 127. | Niedras | Nītaures pagasts |
| 128. | Pļavsēji | Nītaures pagasts |
| 129. | Slīpe | Nītaures pagasts |
| 130. | Viļums | Nītaures pagasts |
| 131. | Bušugrava | Priekuļu pagasts |
| 132. | Garkalne | Priekuļu pagasts |
| 133. | Inkuļi | Priekuļu pagasts |
| 134. | Jaunkalni | Priekuļu pagasts |
| 135. | Jaunrauna | Priekuļu pagasts |
| 136. | Kunči | Priekuļu pagasts |
| 137. | Ķingas | Priekuļu pagasts |
| 138. | Leukādijas | Priekuļu pagasts |

| Nr. p. k. | Nosaukums | Teritoriālā vienība |
|-----------|------------------|----------------------|
| 139. | Mežciemi | Priekuļu pagasts |
| 140. | Pieškalni | Priekuļu pagasts |
| 141. | Smurģi | Priekuļu pagasts |
| 142. | Spāriņi | Priekuļu pagasts |
| 143. | Šautuves | Priekuļu pagasts |
| 144. | Tirzieši | Priekuļu pagasts |
| 145. | Vaives dzirnavas | Priekuļu pagasts |
| 146. | Vīstuči | Priekuļu pagasts |
| 147. | Mežvidi | Raiskuma pagasts |
| 148. | Miglači | Raiskuma pagasts |
| 149. | Pielekši | Raiskuma pagasts |
| 150. | Unguri | Raiskuma pagasts |
| 151. | Vējkrogs | Raiskuma pagasts |
| 152. | Ģērķēni | Skujenes pagasts |
| 153. | Kosa | Skujenes pagasts |
| 154. | Māji | Skujenes pagasts |
| 155. | Pērkoņi | Skujenes pagasts |
| 156. | Vecskujene | Skujenes pagasts |
| 157. | Vīcēni | Skujenes pagasts |
| 158. | Jurģi | Stalbes pagasts |
| 159. | Klētņieki | Stalbes pagasts |
| 160. | Brasla | Straupes pagasts |
| 161. | Mazstraupe | Straupes pagasts |
| 162. | Raulicas | Straupes pagasts |
| 163. | Strautiņi | Straupes pagasts |
| 164. | Šņores | Straupes pagasts |
| 165. | Vārnkalni | Straupes pagasts |
| 166. | Andrēni | Taurenas pagasts |
| 167. | Bānūži | Taurenas pagasts |
| 168. | Bērziņi | Taurenas pagasts |
| 169. | Brežģis | Taurenas pagasts |
| 170. | Jērūži | Taurenas pagasts |
| 171. | Krustakrogs | Taurenas pagasts |
| 172. | Lodes muiža | Taurenas pagasts |
| 173. | Ļūdi | Taurenas pagasts |
| 174. | Mežrijas | Taurenas pagasts |
| 175. | Ramdoti | Taurenas pagasts |
| 176. | Runtes | Taurenas pagasts |
| 177. | Eicēni | Vaives pagasts |
| 178. | Ģūģeri | Vaives pagasts |
| 179. | Lielmaņi | Vaives pagasts |
| 180. | Mežmaļi | Vaives pagasts |
| 181. | Pinderes | Vaives pagasts |
| 182. | Pūtēji | Vaives pagasts |
| 183. | Rāmuļmuiža | Vaives pagasts |
| 184. | Slaņķi | Vaives pagasts |
| 185. | Vaive | Vaives pagasts |
| 186. | Aļmi | Vecpiebalgas pagasts |
| 187. | Augstlīči | Vecpiebalgas pagasts |
| 188. | Baltaci | Vecpiebalgas pagasts |
| 189. | Baruckas | Vecpiebalgas pagasts |
| 190. | Beitēni | Vecpiebalgas pagasts |

| Nr. p. k. | Nosaukums | Teritoriālā vienība |
|-----------|------------|----------------------|
| 191. | Brekti | Vecpiebalgas pagasts |
| 192. | Bružēni | Vecpiebalgas pagasts |
| 193. | Butlēri | Vecpiebalgas pagasts |
| 194. | Cepļi | Vecpiebalgas pagasts |
| 195. | Greiveri | Vecpiebalgas pagasts |
| 196. | Grūži | Vecpiebalgas pagasts |
| 197. | Gulbji | Vecpiebalgas pagasts |
| 198. | Ģibuļi | Vecpiebalgas pagasts |
| 199. | Ģīci | Vecpiebalgas pagasts |
| 200. | Igauņi | Vecpiebalgas pagasts |
| 201. | Ilzēni | Vecpiebalgas pagasts |
| 202. | Incēni | Vecpiebalgas pagasts |
| 203. | Īvāni | Vecpiebalgas pagasts |
| 204. | Kabulēni | Vecpiebalgas pagasts |
| 205. | Kagaiņi | Vecpiebalgas pagasts |
| 206. | Kauliņi | Vecpiebalgas pagasts |
| 207. | Kleivas | Vecpiebalgas pagasts |
| 208. | Kriemeļi | Vecpiebalgas pagasts |
| 209. | Krievēni | Vecpiebalgas pagasts |
| 210. | Kubuliņi | Vecpiebalgas pagasts |
| 211. | Kurmji | Vecpiebalgas pagasts |
| 212. | Ķāķi | Vecpiebalgas pagasts |
| 213. | Lībieši | Vecpiebalgas pagasts |
| 214. | Ļūdiņi | Vecpiebalgas pagasts |
| 215. | Meirēni | Vecpiebalgas pagasts |
| 216. | Mūrnieki | Vecpiebalgas pagasts |
| 217. | Ozoliņi | Vecpiebalgas pagasts |
| 218. | Plauži | Vecpiebalgas pagasts |
| 219. | Prizēni | Vecpiebalgas pagasts |
| 220. | Purgaiļi | Vecpiebalgas pagasts |
| 221. | Ragaiņi | Vecpiebalgas pagasts |
| 222. | Raskumi | Vecpiebalgas pagasts |
| 223. | Rāgažas | Vecpiebalgas pagasts |
| 224. | Remeicēni | Vecpiebalgas pagasts |
| 225. | Roznēni | Vecpiebalgas pagasts |
| 226. | Smetes | Vecpiebalgas pagasts |
| 227. | Spuldzēni | Vecpiebalgas pagasts |
| 228. | Staņaudi | Vecpiebalgas pagasts |
| 229. | Stīnūži | Vecpiebalgas pagasts |
| 230. | Taškēni | Vecpiebalgas pagasts |
| 231. | Tomuļi | Vecpiebalgas pagasts |
| 232. | Veļķumuiža | Vecpiebalgas pagasts |
| 233. | Vēveri | Vecpiebalgas pagasts |
| 234. | Vīlumi | Vecpiebalgas pagasts |
| 235. | Zeikari | Vecpiebalgas pagasts |
| 236. | Zēniņi | Vecpiebalgas pagasts |
| 237. | Bērzs | Zaubes pagasts |
| 238. | Kliģene | Zaubes pagasts |
| 239. | Krūsāri | Zaubes pagasts |
| 240. | Pauļi | Zaubes pagasts |
| 241. | Magonas | Zosēnu pagasts |
| 242. | Murdēni | Zosēnu pagasts |

| Nr. p. k. | Nosaukums | Teritoriālā vienība |
|----------------------|------------------|----------------------------|
| 243. | Ormaņi | Zosēnu pagasts |
| 244. | Rudiņi | Zosēnu pagasts |
| 245. | Slieķi | Zosēnu pagasts |
| 246. | Spulgas | Zosēnu pagasts |
| 247. | Zeikari | Zosēnu pagasts |
| 248. | Zosēni | Zosēnu pagasts |

2. PIELIKUMS. PILSĒTU ROBEŽU IZMAIŅAS

Cēsis

Pilsētas teritorija palielināta no 1926,10 ha uz 2207,40 ha.

Pievienotās zemes vienības pilsētas teritorijai

| Nr. p.k. | Zemes vienības kadastra numurs | Zemes vienības piederība | Zemes vienības nosaukums | Platība | Teritoriālā vienība (pirms iekļaušanas pilsētas teritorijā) |
|----------|--------------------------------|--------------------------|------------------------------|---------|---|
| 1. | 42460020004 | fiziska persona | D/s Agra zemes gabals Nr.188 | 0,23 ha | Drabešu pagasts, Agra |
| 2. | 42460020005 | fiziska persona | D/s Agra zemes gabals Nr.187 | 0,06 ha | Drabešu pagasts, Agra |
| 3. | 42460020006 | fiziska persona | D/s Agra zemes gabals Nr.6 | 0,06 ha | Drabešu pagasts, Agra |
| 4. | 42460020007 | fiziska persona | D/s Agra zemes gabals Nr.21 | 0,07 ha | Drabešu pagasts, Agra |
| 5. | 42460020008 | fiziska persona | D/S Agra 13 | 0,09 ha | Drabešu pagasts, Agra |
| 6. | 42460020009 | fiziska persona | D/S Agra 17 | 0,07 ha | Drabešu pagasts, Agra |
| 7. | 42460020010 | fiziska persona | D/S Agra zemes gabals Nr.18 | 0,06 ha | Drabešu pagasts, Agra |
| 8. | 42460020011 | fiziska persona | D/S Agra 7 | 0,06 ha | Drabešu pagasts, Agra |
| 9. | 42460020014 | fiziska persona | D/s Agra zemes gabals Nr.12 | 0,08 ha | Drabešu pagasts, Agra |
| 10. | 42460020015 | fiziska persona | D/S Agra 50 | 0,07 ha | Drabešu pagasts, Agra |
| 11. | 42460020016 | fiziska persona | D/S Agra 49 | 0,05 ha | Drabešu pagasts, Agra |
| 12. | 42460020017 | fiziska persona | D/S Agra 48 | 0,07 ha | Drabešu pagasts, Agra |
| 13. | 42460020018 | fiziska persona | D/S Agra 42 | 0,07 ha | Drabešu pagasts, Agra |
| 14. | 42460020019 | fiziska persona | D/s Agra zemes gabals Nr.38 | 0,07 ha | Drabešu pagasts, Agra |
| 15. | 42460020020 | fiziska persona | D/S Agra 34 | 0,07 ha | Drabešu pagasts, Agra |
| 16. | 42460020021 | fiziska persona | D/S Agra 33 | 0,07 ha | Drabešu pagasts, Agra |
| 17. | 42460020022 | fiziska persona | D/S Agra 31 | 0,06 ha | Drabešu pagasts, Agra |
| 18. | 42460020023 | fiziska persona | D/S Agra 28 | 0,07 ha | Drabešu pagasts, Agra |
| 19. | 42460020024 | fiziska persona | D/s Agra zemes gabals Nr.27 | 0,09 ha | Drabešu pagasts, Agra |
| 20. | 42460020025 | fiziska persona | D/S Agra 22 | 0,06 ha | Drabešu pagasts, Agra |
| 21. | 42460020027 | fiziska persona | D/s Agra zemes gabals Nr.44 | 0,06 ha | Drabešu pagasts, Agra |
| 22. | 42460020028 | fiziska persona | D/S Agra 46 | 0,07 ha | Drabešu pagasts, Agra |
| 23. | 42460020029 | fiziska persona | D/S Agra 32 | 0,06 ha | Drabešu pagasts, Agra |
| 24. | 42460020030 | fiziska persona | D/s Agra zemes gabals Nr.25 | 0,07 ha | Drabešu pagasts, Agra |
| 25. | 42460020031 | fiziska persona | D/s Agra zemes gabals Nr.11 | 0,07 ha | Drabešu pagasts, Agra |
| 26. | 42460020033 | fiziska persona | D/S Agra 55 | 0,07 ha | Drabešu pagasts, Agra |
| 27. | 42460020034 | fiziska persona | D/s Agra zemes gabals Nr.52 | 0,07 ha | Drabešu pagasts, Agra |
| 28. | 42460020035 | fiziska persona | D/s Agra zemes gabals Nr.113 | 0,06 ha | Drabešu pagasts, Agra |
| 29. | 42460020036 | fiziska persona | D/S Agra 112 | 0,07 ha | Drabešu pagasts, Agra |
| 30. | 42460020037 | fiziska persona | D/S Agra 109 | 0,07 ha | Drabešu pagasts, Agra |
| 31. | 42460020038 | fiziska persona | D/S Agra 115 | 0,08 ha | Drabešu pagasts, Agra |
| 32. | 42460020039 | fiziska persona | D/S Agra 107 | 0,06 ha | Drabešu pagasts, Agra |
| 33. | 42460020040 | fiziska persona | D/S Agra 106 | 0,06 ha | Drabešu pagasts, Agra |
| 34. | 42460020041 | fiziska persona | D/S Agra 105 | 0,07 ha | Drabešu pagasts, Agra |
| 35. | 42460020042 | fiziska persona | D/s Agra zemes gabals Nr. 97 | 0,08 ha | Drabešu pagasts, Agra |
| 36. | 42460020043 | fiziska persona | D/S Agra 92 | 0,07 ha | Drabešu pagasts, Agra |
| 37. | 42460020044 | fiziska persona | D/S Agra 94 | 0,05 ha | Drabešu pagasts, Agra |
| 38. | 42460020045 | fiziska persona | D/S Agra 88 | 0,08 ha | Drabešu pagasts, Agra |

| Nr. p.k. | Zemes vienības kadastra numurs | Zemes vienības piederība | Zemes vienības nosaukums | Platība | Teritoriālā vienība (pirms iekļaušanas pilsētas teritorijā) |
|----------|--------------------------------|--------------------------|------------------------------|---------|---|
| 39. | 42460020046 | fiziska persona | D/S Agra 79 | 0,10 ha | Drabešu pagasts, Agra |
| 40. | 42460020047 | fiziska persona | D/s Agra zemes gabals Nr.87 | 0,07 ha | Drabešu pagasts, Agra |
| 41. | 42460020048 | fiziska persona | D/S Agra 91 | 0,06 ha | Drabešu pagasts, Agra |
| 42. | 42460020049 | fiziska persona | Muižnieki 1 | 0,31 ha | Drabešu pagasts, Agra |
| 43. | 42460020054 | fiziska persona | D/S Agra 117 | 0,06 ha | Drabešu pagasts, Agra |
| 44. | 42460020055 | fiziska persona | D/S Agra 53 | 0,07 ha | Drabešu pagasts, Agra |
| 45. | 42460020056 | fiziska persona | D/S Agra 65 | 0,07 ha | Drabešu pagasts, Agra |
| 46. | 42460020059 | fiziska persona | D/S Agra 104 | 0,06 ha | Drabešu pagasts, Agra |
| 47. | 42460020060 | fiziska persona | D/s Agra zemes gabals Nr.59 | 0,06 ha | Drabešu pagasts, Agra |
| 48. | 42460020061 | fiziska persona | D/S Agra 98 | 0,08 ha | Drabešu pagasts, Agra |
| 49. | 42460020065 | fiziska persona | D/S Agra 35 | 0,07 ha | Drabešu pagasts, Agra |
| 50. | 42460020066 | fiziska persona | D/s Agra zemes gabals Nr.36 | 0,07 ha | Drabešu pagasts, Agra |
| 51. | 42460020067 | fiziska persona | D/S Agra 123 | 0,07 ha | Drabešu pagasts, Agra |
| 52. | 42460020068 | fiziska persona | D/S Agra 159 | 0,06 ha | Drabešu pagasts, Agra |
| 53. | 42460020069 | fiziska persona | D/S Agra 29 | 0,06 ha | Drabešu pagasts, Agra |
| 54. | 42460020070 | fiziska persona | D/s Agra zemes gabals Nr.130 | 0,06 ha | Drabešu pagasts, Agra |
| 55. | 42460020071 | fiziska persona | D/S Agra 131 | 0,07 ha | Drabešu pagasts, Agra |
| 56. | 42460020072 | fiziska persona | Asteru iela 58 | 0,07 ha | Drabešu pagasts, Agra |
| 57. | 42460020073 | fiziska persona | D/S Agra 76 | 0,10 ha | Drabešu pagasts, Agra |
| 58. | 42460020074 | fiziska persona | D/S Agra 211 | 0,03 ha | Drabešu pagasts, Agra |
| 59. | 42460020075 | fiziska persona | D/s Agra zemes gabals Nr.127 | 0,07 ha | Drabešu pagasts, Agra |
| 60. | 42460020078 | fiziska persona | D/S Agra 125 | 0,07 ha | Drabešu pagasts, Agra |
| 61. | 42460020079 | fiziska persona | D/s Agra zemes gabals Nr.137 | 0,07 ha | Drabešu pagasts, Agra |
| 62. | 42460020080 | fiziska persona | D/S Agra 138 | 0,06 ha | Drabešu pagasts, Agra |
| 63. | 42460020081 | fiziska persona | D/S Agra 166 | 0,06 ha | Drabešu pagasts, Agra |
| 64. | 42460020082 | fiziska persona | D/S Agra 150 | 0,06 ha | Drabešu pagasts, Agra |
| 65. | 42460020083 | fiziska persona | D/s Agra zemes gabals Nr.165 | 0,06 ha | Drabešu pagasts, Agra |
| 66. | 42460020084 | fiziska persona | D/s Agra zemes gabals Nr.169 | 0,19 ha | Drabešu pagasts, Agra |
| 67. | 42460020085 | fiziska persona | D/S Agra 141 | 0,07 ha | Drabešu pagasts, Agra |
| 68. | 42460020086 | fiziska persona | Puķuzirņu iela 15 | 0,08 ha | Drabešu pagasts, Agra |
| 69. | 42460020087 | fiziska persona | D/S Agra 80 | 0,08 ha | Drabešu pagasts, Agra |
| 70. | 42460020089 | fiziska persona | D/S Agra 172 | 0,08 ha | Drabešu pagasts, Agra |
| 71. | 42460020090 | fiziska persona | D/s Agra zemes gabals Nr.142 | 0,06 ha | Drabešu pagasts, Agra |
| 72. | 42460020091 | fiziska persona | D/s Agra zemes gabals Nr.129 | 0,06 ha | Drabešu pagasts, Agra |
| 73. | 42460020092 | fiziska persona | D/s Agra zemes gabals nr.152 | 0,05 ha | Drabešu pagasts, Agra |
| 74. | 42460020093 | fiziska persona | D/s Agra zemes gabals Nr.191 | 0,06 ha | Drabešu pagasts, Agra |
| 75. | 42460020094 | fiziska persona | D/S Agra 208 | 0,05 ha | Drabešu pagasts, Agra |
| 76. | 42460020095 | fiziska persona | D/s Agra zemes gabals Nr.126 | 0,07 ha | Drabešu pagasts, Agra |

| Nr. p.k. | Zemes vienības kadastra numurs | Zemes vienības piederība | Zemes vienības nosaukums | Platība | Teritoriālā vienība (pirms iekļaušanas pilsētas teritorijā) |
|----------|--------------------------------|--------------------------|-------------------------------|---------|---|
| 77. | 42460020096 | fiziska persona | D/s Agra zemes gabals Nr.182 | 0,08 ha | Drabešu pagasts, Agra |
| 78. | 42460020097 | fiziska persona | D/s Agra zemes gabals Nr.184 | 0,22 ha | Drabešu pagasts, Agra |
| 79. | 42460020098 | fiziska persona | D/S Agra 192 | 0,05 ha | Drabešu pagasts, Agra |
| 80. | 42460020100 | fiziska persona | D/s Agra zemes gabals Nr.175 | 0,07 ha | Drabešu pagasts, Agra |
| 81. | 42460020101 | fiziska persona | D/s Agra zemes gabals Nr.189 | 0,07 ha | Drabešu pagasts, Agra |
| 82. | 42460020102 | fiziska persona | D/S Agra 185 | 0,12 ha | Drabešu pagasts, Agra |
| 83. | 42460020104 | fiziska persona | D/S Agra 77 | 0,08 ha | Drabešu pagasts, Agra |
| 84. | 42460020108 | fiziska persona | D/S Agra 181 | 0,07 ha | Drabešu pagasts, Agra |
| 85. | 42460020109 | fiziska persona | D/s Agra zemes gabals Nr.206 | 0,05 ha | Drabešu pagasts, Agra |
| 86. | 42460020110 | fiziska persona | D/s Agra zemes gabals Nr.124 | 0,06 ha | Drabešu pagasts, Agra |
| 87. | 42460020111 | fiziska persona | D/s Agra zemes gabals Nr.183 | 0,09 ha | Drabešu pagasts, Agra |
| 88. | 42460020112 | fiziska persona | D/S Agra 199 | 0,11 ha | Drabešu pagasts, Agra |
| 89. | 42460020113 | fiziska persona | D/s Agra zemes gabals Nr.23 | 0,10 ha | Drabešu pagasts, Agra |
| 90. | 42460020114 | fiziska persona | Īrisu iela 3 | 0,07 ha | Drabešu pagasts, Agra |
| 91. | 42460020115 | fiziska persona | D/S Agra 63 | 0,07 ha | Drabešu pagasts, Agra |
| 92. | 42460020117 | fiziska persona | D/s Agra zemes gabals Nr.57 | 0,06 ha | Drabešu pagasts, Agra |
| 93. | 42460020121 | fiziska persona | D/s Agra zemes gabals Nr.153 | 0,12 ha | Drabešu pagasts, Agra |
| 94. | 42460020126 | fiziska persona | D/s Agra zemes gabals Nr.147 | 0,07 ha | Drabešu pagasts, Agra |
| 95. | 42460020127 | fiziska persona | D/s Agra zemes gabals Nr. 204 | 0,05 ha | Drabešu pagasts, Agra |
| 96. | 42460020128 | fiziska persona | D/s Agra zemes gabals Nr.195 | 0,10 ha | Drabešu pagasts, Agra |
| 97. | 42460020129 | fiziska persona | D/s Agra zemes gabals Nr. 193 | 0,07 ha | Drabešu pagasts, Agra |
| 98. | 42460020130 | fiziska persona | D/s Agra zemes gabals Nr.118 | 0,08 ha | Drabešu pagasts, Agra |
| 99. | 42460020133 | fiziska persona | D/S Agra 2 | 0,06 ha | Drabešu pagasts, Agra |
| 100. | 42460020134 | fiziska persona | D/S Agra 158 | 0,06 ha | Drabešu pagasts, Agra |
| 101. | 42460020135 | fiziska persona | D/S Agra 40 | 0,07 ha | Drabešu pagasts, Agra |
| 102. | 42460020136 | fiziska persona | D/s Agra zemes gabals Nr.132 | 0,06 ha | Drabešu pagasts, Agra |
| 103. | 42460020137 | fiziska persona | D/S Agra 157 | 0,07 ha | Drabešu pagasts, Agra |
| 104. | 42460020138 | fiziska persona | D/S Agra zemes gabals Nr.74 | 0,06 ha | Drabešu pagasts, Agra |
| 105. | 42460020139 | fiziska persona | D/s Agra zemes gabals Nr.198 | 0,08 ha | Drabešu pagasts, Agra |
| 106. | 42460020140 | fiziska persona | D/S Agra 197 | 0,05 ha | Drabešu pagasts, Agra |
| 107. | 42460020141 | fiziska persona | D/S Agra 205 | 0,12 ha | Drabešu pagasts, Agra |
| 108. | 42460020142 | fiziska persona | D/s Agra zemes gabals Nr.1 | 0,07 ha | Drabešu pagasts, Agra |
| 109. | 42460020143 | fiziska persona | D/s Agra zemes gabals Nr.212 | 0,08 ha | Drabešu pagasts, Agra |

| Nr. p.k. | Zemes vienības kadastra numurs | Zemes vienības piederība | Zemes vienības nosaukums | Platība | Teritoriālā vienība (pirms iekļaušanas pilsētas teritorijā) |
|----------|--------------------------------|--------------------------|------------------------------|---------|---|
| 110. | 42460020145 | fiziska persona | D/s Agra zemes gabals Nr.15 | 0,07 ha | Drabešu pagasts, Agra |
| 111. | 42460020146 | fiziska persona | D/s Agra zemes gabals Nr.156 | 0,06 ha | Drabešu pagasts, Agra |
| 112. | 42460020151 | fiziska persona | D/s Agra zemes gabals Nr.139 | 0,06 ha | Drabešu pagasts, Agra |
| 113. | 42460020152 | fiziska persona | D/S Agra 144 | 0,06 ha | Drabešu pagasts, Agra |
| 114. | 42460020153 | fiziska persona | D/S Agra 19 | 0,07 ha | Drabešu pagasts, Agra |
| 115. | 42460020154 | fiziska persona | D/s Agra zemes gabals Nr.20 | 0,06 ha | Drabešu pagasts, Agra |
| 116. | 42460020155 | fiziska persona | D/s Agra zemes gabals Nr.26 | 0,09 ha | Drabešu pagasts, Agra |
| 117. | 42460020156 | fiziska persona | D/S Agra 210 | 0,13 ha | Drabešu pagasts, Agra |
| 118. | 42460020157 | fiziska persona | D/S Agra 82 | 0,07 ha | Drabešu pagasts, Agra |
| 119. | 42460020158 | fiziska persona | D/S Agra 10 | 0,07 ha | Drabešu pagasts, Agra |
| 120. | 42460020159 | fiziska persona | D/S Agra 56 | 0,08 ha | Drabešu pagasts, Agra |
| 121. | 42460020161 | fiziska persona | D/S Agra 201 | 0,10 ha | Drabešu pagasts, Agra |
| 122. | 42460020162 | fiziska persona | Pauči | 1,08 ha | Drabešu pagasts, Agra |
| 123. | 42460020163 | fiziska persona | D/S Agra 30 | 0,06 ha | Drabešu pagasts, Agra |
| 124. | 42460020164 | fiziska persona | D/S Agra 45 | 0,07 ha | Drabešu pagasts, Agra |
| 125. | 42460020165 | fiziska persona | D/s Agra zemes gabals Nr.51 | 0,07 ha | Drabešu pagasts, Agra |
| 126. | 42460020166 | fiziska persona | D/S Agra 67 | 0,06 ha | Drabešu pagasts, Agra |
| 127. | 42460020167 | fiziska persona | D/S Agra 68 | 0,07 ha | Drabešu pagasts, Agra |
| 128. | 42460020168 | fiziska persona | D/s Agra zemes gabals Nr.70 | 0,07 ha | Drabešu pagasts, Agra |
| 129. | 42460020171 | fiziska persona | D/S Agra 89 | 0,08 ha | Drabešu pagasts, Agra |
| 130. | 42460020172 | fiziska persona | D/S Agra 62 | 0,07 ha | Drabešu pagasts, Agra |
| 131. | 42460020173 | fiziska persona | D/S Agra 14 | 0,13 ha | Drabešu pagasts, Agra |
| 132. | 42460020178 | fiziska persona | D/s Agra zemes gabals Nr.213 | 0,06 ha | Drabešu pagasts, Agra |
| 133. | 42460020179 | fiziska persona | D/s Agra zemes gabals Nr.167 | 0,06 ha | Drabešu pagasts, Agra |
| 134. | 42460020180 | fiziska persona | D/S Agra 164 | 0,06 ha | Drabešu pagasts, Agra |
| 135. | 42460020181 | fiziska persona | D/S Agra 140 | 0,07 ha | Drabešu pagasts, Agra |
| 136. | 42460020182 | fiziska persona | D/s Agra zemes gabals Nr.179 | 0,07 ha | Drabešu pagasts, Agra |
| 137. | 42460020183 | fiziska persona | D/s Agra zemes gabals Nr.179 | 0,08 ha | Drabešu pagasts, Agra |
| 138. | 42460020184 | fiziska persona | D/S Agra 146 | 0,11 ha | Drabešu pagasts, Agra |
| 139. | 42460020185 | fiziska persona | D/S Agra 60 | 0,14 ha | Drabešu pagasts, Agra |
| 140. | 42460020193 | fiziska persona | D/s Agra zemes gabals Nr.120 | 0,06 ha | Drabešu pagasts, Agra |
| 141. | 42460020195 | fiziska persona | D/S Agra 47 | 0,07 ha | Drabešu pagasts, Agra |
| 142. | 42460020196 | fiziska persona | D/S Agra 66 | 0,06 ha | Drabešu pagasts, Agra |
| 143. | 42460020197 | fiziska persona | D/s Agra zemes gabals Nr.186 | 0,13 ha | Drabešu pagasts, Agra |
| 144. | 42460020198 | fiziska persona | D/S Agra 178 | 0,08 ha | Drabešu pagasts, Agra |
| 145. | 42460020199 | fiziska persona | D/S Agra 108 | 0,07 ha | Drabešu pagasts, Agra |
| 146. | 42460020200 | fiziska persona | D/S Agra 196 | 0,20 ha | Drabešu pagasts, Agra |
| 147. | 42460020201 | fiziska persona | D/S Agra 200 | 0,06 ha | Drabešu pagasts, Agra |
| 148. | 42460020202 | fiziska persona | D/S Agra 134 | 0,07 ha | Drabešu pagasts, Agra |
| 149. | 42460020212 | fiziska persona | D/S Agra 143 | 0,06 ha | Drabešu pagasts, Agra |
| 150. | 42460020217 | fiziska persona | Mazmuižnieki | 1,23 ha | Drabešu pagasts, Agra |

| Nr. p.k. | Zemes vienības kadastra numurs | Zemes vienības piederība | Zemes vienības nosaukums | Platība | Teritoriālā vienība (pirms iekļaušanas pilsētas teritorijā) |
|----------|--------------------------------|--------------------------|------------------------------|---------|---|
| 151. | 42460020218 | fiziska persona | Mazmuižnieki | 0,40 ha | Drabešu pagasts, Agra |
| 152. | 42460020219 | fiziska persona | D/S Agra 75 | 0,06 ha | Drabešu pagasts, Agra |
| 153. | 42460020220 | fiziska persona | D/S Agra 148 | 0,06 ha | Drabešu pagasts, Agra |
| 154. | 42460020224 | fiziska persona | D/s Agra zemes gab. Nr.41 | 0,07 ha | Drabešu pagasts, Agra |
| 155. | 42460020231 | fiziska persona | D/S Agra 3 | 0,06 ha | Drabešu pagasts, Agra |
| 156. | 42460020232 | fiziska persona | D/S Agra 4 | 0,06 ha | Drabešu pagasts, Agra |
| 157. | 42460020233 | fiziska persona | D/s Agra zemes gabals Nr.5 | 0,06 ha | Drabešu pagasts, Agra |
| 158. | 42460020234 | fiziska persona | D/S Agra 8 | 0,07 ha | Drabešu pagasts, Agra |
| 159. | 42460020235 | fiziska persona | D/S Agra 9 | 0,07 ha | Drabešu pagasts, Agra |
| 160. | 42460020236 | pašvaldība | D/s Agra 24 | 0,10 ha | Drabešu pagasts, Agra |
| 161. | 42460020237 | fiziska persona | D/s Agra zemes gabals Nr.37 | 0,07 ha | Drabešu pagasts, Agra |
| 162. | 42460020238 | fiziska persona | D/S Agra 39 | 0,07 ha | Drabešu pagasts, Agra |
| 163. | 42460020239 | fiziska persona | D/s Agra zemes gabals Nr.43 | 0,06 ha | Drabešu pagasts, Agra |
| 164. | 42460020240 | fiziska persona | D/S Agra 58 | 0,07 ha | Drabešu pagasts, Agra |
| 165. | 42460020241 | fiziska persona | D/S Agra 64 | 0,07 ha | Drabešu pagasts, Agra |
| 166. | 42460020242 | fiziska persona | D/S Agra 69 | 0,06 ha | Drabešu pagasts, Agra |
| 167. | 42460020244 | fiziska persona | D/S Agra 73 | 0,04 ha | Drabešu pagasts, Agra |
| 168. | 42460020245 | fiziska persona | D/S Agra 78 | 0,06 ha | Drabešu pagasts, Agra |
| 169. | 42460020246 | fiziska persona | D/S Agra zemes gabals Nr. 81 | 0,07 ha | Drabešu pagasts, Agra |
| 170. | 42460020247 | fiziska persona | D/s Agra zemes gabals Nr. 83 | 0,07 ha | Drabešu pagasts, Agra |
| 171. | 42460020248 | fiziska persona | D/S Agra 84 | 0,06 ha | Drabešu pagasts, Agra |
| 172. | 42460020249 | fiziska persona | D/S Agra 85 | 0,06 ha | Drabešu pagasts, Agra |
| 173. | 42460020250 | fiziska persona | D/S Agra zemes gabals Nr.86 | 0,07 ha | Drabešu pagasts, Agra |
| 174. | 42460020251 | fiziska persona | | 0,07 ha | Drabešu pagasts, Agra |
| 175. | 42460020252 | fiziska persona | D/S Agra 93 | 0,07 ha | Drabešu pagasts, Agra |
| 176. | 42460020253 | fiziska persona | D/S Agra 95 | 0,07 ha | Drabešu pagasts, Agra |
| 177. | 42460020254 | fiziska persona | D/S Agra 96 | 0,07 ha | Drabešu pagasts, Agra |
| 178. | 42460020255 | fiziska persona | D/s Agra zemes gabals Nr.99 | 0,08 ha | Drabešu pagasts, Agra |
| 179. | 42460020256 | fiziska persona | D/s Agra zemes gabals Nr.100 | 0,07 ha | Drabešu pagasts, Agra |
| 180. | 42460020257 | fiziska persona | D/S Agra 101 | 0,07 ha | Drabešu pagasts, Agra |
| 181. | 42460020258 | fiziska persona | D/s Agra Nr.102 | 0,06 ha | Drabešu pagasts, Agra |
| 182. | 42460020259 | fiziska persona | D/S Agra 103 | 0,06 ha | Drabešu pagasts, Agra |
| 183. | 42460020260 | fiziska persona | D/S Agra 110 | 0,07 ha | Drabešu pagasts, Agra |
| 184. | 42460020261 | fiziska persona | D/S Agra 111 | 0,06 ha | Drabešu pagasts, Agra |
| 185. | 42460020262 | fiziska persona | D/S Agra 114 | 0,07 ha | Drabešu pagasts, Agra |
| 186. | 42460020263 | fiziska persona | D/S Agra 116 | 0,06 ha | Drabešu pagasts, Agra |
| 187. | 42460020264 | fiziska persona | D/s Agra z.g. Nr.119 | 0,08 ha | Drabešu pagasts, Agra |
| 188. | 42460020265 | pašvaldība | D/S Agra 121 | 0,06 ha | Drabešu pagasts, Agra |
| 189. | 42460020266 | fiziska persona | D/S Agra 122 | 0,07 ha | Drabešu pagasts, Agra |
| 190. | 42460020267 | fiziska persona | D/S Agra 128 | 0,06 ha | Drabešu pagasts, Agra |
| 191. | 42460020268 | fiziska persona | D/S Agra 133 | 0,07 ha | Drabešu pagasts, Agra |
| 192. | 42460020269 | fiziska persona | Asteru iela 56 | 0,07 ha | Drabešu pagasts, Agra |
| 193. | 42460020270 | fiziska persona | D/S Agra 149 | 0,06 ha | Drabešu pagasts, Agra |
| 194. | 42460020271 | fiziska persona | D/S Agra 151 | 0,06 ha | Drabešu pagasts, Agra |
| 195. | 42460020272 | fiziska persona | D/S Agra 155 | 0,06 ha | Drabešu pagasts, Agra |
| 196. | 42460020273 | fiziska persona | Tulpju iela 2 | 0,06 ha | Drabešu pagasts, Agra |
| 197. | 42460020274 | fiziska persona | D/S Agra 161 | 0,05 ha | Drabešu pagasts, Agra |
| 198. | 42460020275 | fiziska persona | D/S Agra 163 | 0,06 ha | Drabešu pagasts, Agra |

| Nr. p.k. | Zemes vienības kadastra numurs | Zemes vienības piederība | Zemes vienības nosaukums | Platība | Teritoriālā vienība (pirms iekļaušanas pilsētas teritorijā) |
|----------|--------------------------------|--------------------------|------------------------------|---------|---|
| 199. | 42460020276 | fiziska persona | D/S Agra 170 | 0,09 ha | Drabešu pagasts, Agra |
| 200. | 42460020277 | fiziska persona | D/S Agra 171 | 0,08 ha | Drabešu pagasts, Agra |
| 201. | 42460020278 | fiziska persona | D/S Agra 173 | 0,08 ha | Drabešu pagasts, Agra |
| 202. | 42460020279 | fiziska persona | D/S Agra 174 | 0,08 ha | Drabešu pagasts, Agra |
| 203. | 42460020280 | fiziska persona | D/S Agra 176 | 0,09 ha | Drabešu pagasts, Agra |
| 204. | 42460020281 | fiziska persona | D/s Agra z.g. nr. 177 | 0,07 ha | Drabešu pagasts, Agra |
| 205. | 42460020282 | fiziska persona | D/S Agra 190 | 0,26 ha | Drabešu pagasts, Agra |
| 206. | 42460020283 | fiziska persona | D/s Agra zemes gabals Nr.194 | 0,09 ha | Drabešu pagasts, Agra |
| 207. | 42460020284 | fiziska persona | D/s Agra zemes gabals Nr.202 | 0,06 ha | Drabešu pagasts, Agra |
| 208. | 42460020285 | fiziska persona | D/S Agra 203 | 0,07 ha | Drabešu pagasts, Agra |
| 209. | 42460020286 | fiziska persona | D/S Agra zemes gabals Nr.207 | 0,07 ha | Drabešu pagasts, Agra |
| 210. | 42460020287 | fiziska persona | D/S Agra 209 | 0,06 ha | Drabešu pagasts, Agra |
| 211. | 42460020385 | fiziska persona | Muižnieki | 1,79 ha | Drabešu pagasts, Agra |
| 212. | 42460020428 | pašvaldība | Agras ceļš | 2,24 ha | Drabešu pagasts, Agra |
| 213. | 42460020446 | fiziska persona | Jaunlāčiši | 2,13 ha | Drabešu pagasts, Agra |
| 214. | 42460020453 | fiziska persona | Jaunlāčiši | 0,40 ha | Drabešu pagasts, Agra |
| 215. | 42460020454 | fiziska persona | Lāčuki | 3,15 ha | Drabešu pagasts, Agra |
| 216. | 42460020490 | fiziska persona | Muižnieki 2-4 | 0,39 ha | Drabešu pagasts, Agra |
| 217. | 42460020502 | fiziska persona | Lauči | 0,36 ha | Drabešu pagasts, Agra |
| 218. | 42460020538 | pašvaldība | Cēsu ceļš-Lāčiši | 0,29 ha | Drabešu pagasts, Agra |
| 219. | 42460020589 | pašvaldība | Vīveles | 0,06 ha | Drabešu pagasts, Agra |
| 220. | 42460020594 | pašvaldība | Agra Nr.209 | 0,05 ha | Drabešu pagasts, Agra |
| 221. | 42460020602 | fiziska persona | Lāči | 0,35 ha | Drabešu pagasts, Agra |
| 222. | 42460020615 | pašvaldība | Agras dīķis | 0,32 ha | Drabešu pagasts, Agra |
| 223. | 42460020630 | fiziska persona | Muižnieki 4 | 0,62 ha | Drabešu pagasts, Agra |
| 224. | 42460020631 | fiziska persona | Muižnieki 5 | 0,23 ha | Drabešu pagasts, Agra |
| 225. | 42460020632 | fiziska persona | Muižnieki 6 | 0,28 ha | Drabešu pagasts, Agra |
| 226. | 42460020633 | fiziska persona | Muižnieki 7 | 0,24 ha | Drabešu pagasts, Agra |
| 227. | 42460020634 | fiziska persona | Muižnieki 8 | 0,25 ha | Drabešu pagasts, Agra |
| 228. | 42460020635 | fiziska persona | Muižnieki 9 | 0,24 ha | Drabešu pagasts, Agra |
| 229. | 42460020636 | fiziska persona | Muižnieki 10 | 0,21 ha | Drabešu pagasts, Agra |
| 230. | 42460020639 | pašvaldība | Agras ŪT | 0,14 ha | Drabešu pagasts, Agra |
| 231. | 42460020675 | fiziska persona | Samteņu iela 9 | 0,11 ha | Drabešu pagasts, Agra |
| 232. | 42460020678 | pašvaldība | Agras grāvis | 0,06 ha | Drabešu pagasts, Agra |
| 233. | 42460020680 | fiziska persona | Lāčiši 3 | 0,71 ha | Drabešu pagasts, Agra |
| 234. | 42460020717 | fiziska persona | Lāčiši 3 | 0,55 ha | Drabešu pagasts, Agra |
| 235. | 42460020761 | fiziska persona | Lāčiši | 0,48 ha | Drabešu pagasts, Agra |
| 236. | 42460020762 | fiziska persona | Mazlāčiši | 0,84 ha | Drabešu pagasts, Agra |
| 237. | 42460020763 | fiziska persona | Lācēni | 0,95 ha | Drabešu pagasts, Agra |
| 238. | 42460020208 | fiziska persona | Vecvimbās | 0,35 ha | Drabešu pagasts, Līvi |
| 239. | 42460020478 | pašvaldība | Pētera iela | 0,04 ha | Drabešu pagasts, Līvi |
| 240. | 42460020480 | fiziska persona | Jaunvimbās | 1,02 ha | Drabešu pagasts, Līvi |
| 241. | 42460020564 | pašvaldība | Pētera iela | 0,99 ha | Drabešu pagasts, Līvi |
| 242. | 42460020653 | fiziska persona | Ignāti | 1,95 ha | Drabešu pagasts, Līvi |
| 243. | 42460020654 | pašvaldība | Pētera iela | 0,10 ha | Drabešu pagasts, Līvi |

| Nr. p.k. | Zemes vienības kadastra numurs | Zemes vienības piederība | Zemes vienības nosaukums | Platība | Teritoriālā vienība (pirms iekļaušanas pilsētas teritorijā) |
|----------|--------------------------------|--------------------------|--------------------------|---------|---|
| 244. | 42460010006 | fiziska persona | Vējiņi | 0,82 ha | Drabešu pagasts, Meijermuiža |
| 245. | 42460010017 | fiziska persona | Sausmaļi | 0,05 ha | Drabešu pagasts, Meijermuiža |
| 246. | 42460010051 | fiziska persona | Lejnieki | 1,18 ha | Drabešu pagasts, Meijermuiža |
| 247. | 42460010052 | fiziska persona | Dreimaņi | 1,17 ha | Drabešu pagasts, Meijermuiža |
| 248. | 42460010053 | fiziska persona | Dzirnekļi 2 | 0,64 ha | Drabešu pagasts, Meijermuiža |
| 249. | 42460010054 | fiziska persona | Dzirnekļi 1 | 0,33 ha | Drabešu pagasts, Meijermuiža |
| 250. | 42460010055 | fiziska persona | Dzirnekļi | 0,18 ha | Drabešu pagasts, Meijermuiža |
| 251. | 42460010096 | valsts | V291 | 0,79 ha | Drabešu pagasts, Meijermuiža |
| 252. | 42460010120 | pašvaldība | Pētera iela- Vāļi | 0,51 ha | Drabešu pagasts, Meijermuiža |
| 253. | 42460010121 | pašvaldība | Pētera iela-Cēsu ceļš | 0,63 ha | Drabešu pagasts, Meijermuiža |
| 254. | 42460010138 | juridiska persona | Kauliņi 2 | 0,12 ha | Drabešu pagasts, Meijermuiža |
| 255. | 42460010139 | juridiska persona | Kauliņi 3 | 0,13 ha | Drabešu pagasts, Meijermuiža |
| 256. | 42460010140 | juridiska persona | Kauliņi 4 | 0,12 ha | Drabešu pagasts, Meijermuiža |
| 257. | 42460010141 | juridiska persona | Kauliņi 5 | 0,14 ha | Drabešu pagasts, Meijermuiža |
| 258. | 42460010143 | juridiska persona | Kauliņi 7 | 0,15 ha | Drabešu pagasts, Meijermuiža |
| 259. | 42460010144 | juridiska persona | Kauliņi 8 | 0,13 ha | Drabešu pagasts, Meijermuiža |
| 260. | 42460010145 | juridiska persona | Kauliņi 9 | 0,14 ha | Drabešu pagasts, Meijermuiža |
| 261. | 42460010149 | juridiska persona | Kauliņi 13 | 0,11 ha | Drabešu pagasts, Meijermuiža |
| 262. | 42460010153 | juridiska persona | Kauliņi 6 | 0,13 ha | Drabešu pagasts, Meijermuiža |
| 263. | 42460010159 | juridiska persona | Kauliņi | 0,21 ha | Drabešu pagasts, Meijermuiža |
| 264. | 42460010160 | pašvaldība | Pētera iela-Cēsu ceļš | 0,00 ha | Drabešu pagasts, Meijermuiža |
| 265. | 42460010161 | juridiska persona | Kauliņi 12 | 0,11 ha | Drabešu pagasts, Meijermuiža |
| 266. | 42460010162 | pašvaldība | Pētera iela-Cēsu ceļš | 0,01 ha | Drabešu pagasts, Meijermuiža |
| 267. | 42460010163 | juridiska persona | Kauliņi 10 | 0,14 ha | Drabešu pagasts, Meijermuiža |
| 268. | 42460010165 | juridiska persona | Kauliņi 11 | 0,15 ha | Drabešu pagasts, Meijermuiža |

| Nr. p.k. | Zemes vienības kadastra numurs | Zemes vienības piederība | Zemes vienības nosaukums | Platība | Teritoriālā vienība (pirms iekļaušanas pilsētas teritorijā) |
|----------|--------------------------------|--------------------------|--------------------------|---------|---|
| 269. | 42460010167 | fiziska persona | Amati | 1,20 ha | Drabešu pagasts, Meijermuiža |
| 270. | 42460010169 | fiziska persona | Lejiņas | 1,66 ha | Drabešu pagasts, Meijermuiža |
| 271. | 42460010170 | pašvaldība | Pētera iela-Cēsu ceļš | 0,11 ha | Drabešu pagasts, Meijermuiža |
| 272. | 42460010171 | juridiska persona | Vairogi | 1,50 ha | Drabešu pagasts, Meijermuiža |
| 273. | 42460010172 | pašvaldība | Pētera iela-Cēsu ceļš | 0,03 ha | Drabešu pagasts, Meijermuiža |
| 274. | 42460010232 | fiziska persona | Kauliņi 1 | 0,20 ha | Drabešu pagasts, Meijermuiža |
| 275. | 42460010233 | fiziska persona | Kauliņi 1 | 0,20 ha | Drabešu pagasts, Meijermuiža |
| 276. | 42460010234 | fiziska persona | Kauliņi 1 | 0,20 ha | Drabešu pagasts, Meijermuiža |
| 277. | 42460010235 | fiziska persona | Kauliņi 1 | 0,20 ha | Drabešu pagasts, Meijermuiža |
| 278. | 42460010236 | fiziska persona | Kauliņi 1 | 0,20 ha | Drabešu pagasts, Meijermuiža |
| 279. | 42460010237 | fiziska persona | Kauliņi 1 | 0,20 ha | Drabešu pagasts, Meijermuiža |
| 280. | 42460010238 | fiziska persona | Kauliņi 1 | 0,22 ha | Drabešu pagasts, Meijermuiža |
| 281. | 42460010239 | fiziska persona | Kauliņi 1 | 0,11 ha | Drabešu pagasts, Meijermuiža |
| 282. | 42460020002 | fiziska persona | Zīberi 1 | 0,28 ha | Drabešu pagasts, Meijermuiža |
| 283. | 42460020564 | pašvaldība | Pētera iela | 1,15 ha | Drabešu pagasts, Meijermuiža |
| 284. | 42460020605 | pašvaldība | Pētera iela | 0,09 ha | Drabešu pagasts, Meijermuiža |
| 285. | 42460020621 | fiziska persona | Zīberi 2 | 0,25 ha | Drabešu pagasts, Meijermuiža |
| 286. | 42460020622 | fiziska persona | Zīberi 3 | 0,26 ha | Drabešu pagasts, Meijermuiža |
| 287. | 42460020623 | fiziska persona | Zīberi 4 | 0,24 ha | Drabešu pagasts, Meijermuiža |
| 288. | 42460020624 | fiziska persona | Zīberi 5 | 0,24 ha | Drabešu pagasts, Meijermuiža |
| 289. | 42460020625 | fiziska persona | Jaunzirniši | 0,25 ha | Drabešu pagasts, Meijermuiža |
| 290. | 42460020649 | juridiska persona | Baznīcas Bērzi | 5,35 ha | Drabešu pagasts, Meijermuiža |
| 291. | 42460020650 | pašvaldība | Pētera iela | 0,28 ha | Drabešu pagasts, Meijermuiža |
| 292. | 42720060018 | fiziska persona | Mazkalniņi | 0,63 ha | Priekuļu pagasts |
| 293. | 42720060019 | fiziska persona | Ozolnieki | 4,53 ha | Priekuļu pagasts |
| 294. | 42720060052 | fiziska persona | Raugulīši | 0,75 ha | Priekuļu pagasts |
| 295. | 42720060056 | fiziska persona | Dainas | 2,23 ha | Priekuļu pagasts |

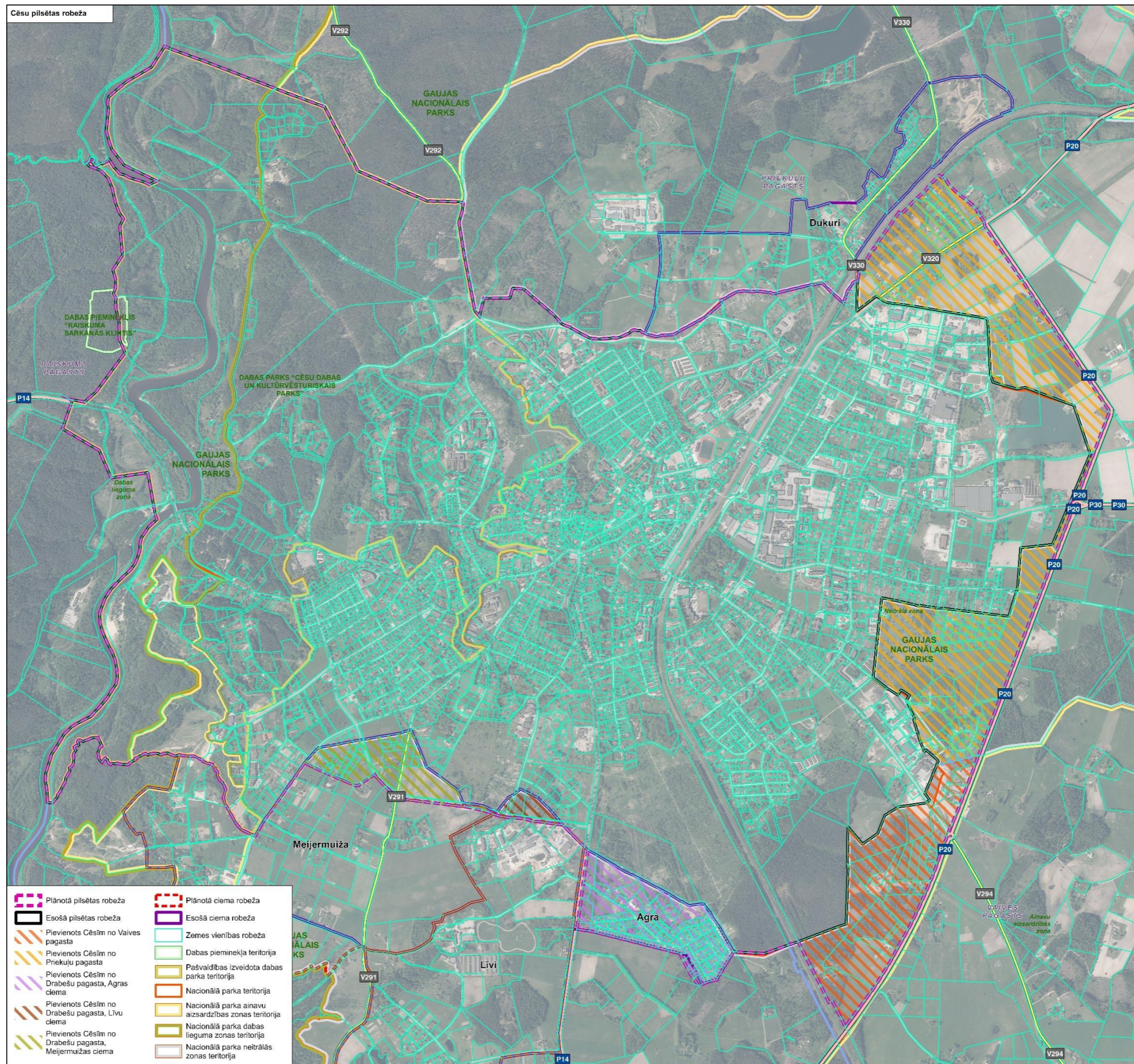
| Nr. p.k. | Zemes vienības kadastra numurs | Zemes vienības piederība | Zemes vienības nosaukums | Platība | Teritoriālā vienība (pirms iekļaušanas pilsētas teritorijā) |
|----------|--------------------------------|--------------------------|--------------------------|---------|---|
| 296. | 42720060073 | fiziska persona | Jāņkalni | 0,40 ha | Priekuļu pagasts |
| 297. | 42720060079 | fiziska persona | Gaidēni | 1,31 ha | Priekuļu pagasts |
| 298. | 42720060102 | fiziska persona | Rūķīši | 1,52 ha | Priekuļu pagasts |
| 299. | 42720060112 | fiziska persona | Vārpas | 7,93 ha | Priekuļu pagasts |
| 300. | 42720060134 | fiziska persona | Vīņaudi | 0,50 ha | Priekuļu pagasts |
| 301. | 42720060137 | fiziska persona | Raideri | 1,63 ha | Priekuļu pagasts |
| 302. | 42720060151 | fiziska persona | Rožzari | 2,09 ha | Priekuļu pagasts |
| 303. | 42720060172 | pašvaldība | Baltiņi-Dainas | 0,30 ha | Priekuļu pagasts |
| 304. | 42720060213 | fiziska persona | SIA Specceltnieks | 0,19 ha | Priekuļu pagasts |
| 305. | 42720060217 | fiziska persona | Jaunozolnieki | 9,40 ha | Priekuļu pagasts |
| 306. | 42720060220 | fiziska persona | Robežnieki | 0,56 ha | Priekuļu pagasts |
| 307. | 42720060239 | valsts | V320 | 2,23 ha | Priekuļu pagasts |
| 308. | 42720060266 | fiziska persona | Pļaviņas | 7,52 ha | Priekuļu pagasts |
| 309. | 42720060273 | fiziska persona | Pļavmalas | 0,30 ha | Priekuļu pagasts |
| 310. | 42720060288 | fiziska persona | Voldemāri | 0,36 ha | Priekuļu pagasts |
| 311. | 42720060289 | fiziska persona | Lejas Gaidēni | 0,36 ha | Priekuļu pagasts |
| 312. | 42720060292 | fiziska persona | Ābeļi | 0,40 ha | Priekuļu pagasts |
| 313. | 42720060297 | juridiska persona | Vecvīņaudi 1 | 0,32 ha | Priekuļu pagasts |
| 314. | 42720060298 | fiziska persona | Vecvīņaudi 2 | 0,32 ha | Priekuļu pagasts |
| 315. | 42720060299 | fiziska persona | Vecvīņaudi 3 | 0,27 ha | Priekuļu pagasts |
| 316. | 42720060300 | fiziska persona | Vecvīņaudi 4 | 0,26 ha | Priekuļu pagasts |
| 317. | 42720060301 | fiziska persona | Vecvīņaudi 5 | 0,27 ha | Priekuļu pagasts |
| 318. | 42720060302 | fiziska persona | Vecvīņaudi 6 | 0,26 ha | Priekuļu pagasts |
| 319. | 42720060303 | fiziska persona | Vecvīņaudi 7 | 0,27 ha | Priekuļu pagasts |
| 320. | 42720060304 | fiziska persona | Vecvīņaudi 8 | 0,26 ha | Priekuļu pagasts |
| 321. | 42720060305 | fiziska persona | Vecvīņaudi 9 | 0,26 ha | Priekuļu pagasts |
| 322. | 42720060306 | fiziska persona | Vecvīņaudi 10 | 0,26 ha | Priekuļu pagasts |
| 323. | 42720060307 | fiziska persona | Vecvīņaudi 11 | 0,42 ha | Priekuļu pagasts |
| 324. | 42720060308 | juridiska persona | Vecvīņaudi 12 | 0,34 ha | Priekuļu pagasts |
| 325. | 42720060309 | fiziska persona | Kalmes | 0,24 ha | Priekuļu pagasts |
| 326. | 42720060310 | fiziska persona | Zaķi | 0,42 ha | Priekuļu pagasts |
| 327. | 42720060312 | fiziska persona | Palmas | 0,50 ha | Priekuļu pagasts |
| 328. | 42720060320 | pašvaldība | Stabi | 0,26 ha | Priekuļu pagasts |
| 329. | 42720060325 | fiziska persona | Gobas | 0,37 ha | Priekuļu pagasts |
| 330. | 42720060326 | fiziska persona | Dūjas | 0,26 ha | Priekuļu pagasts |
| 331. | 42720060335 | fiziska persona | Baltiņi | 1,05 ha | Priekuļu pagasts |
| 332. | 42720060336 | fiziska persona | Jaunbaltiņi | 2,57 ha | Priekuļu pagasts |
| 333. | 42720060345 | fiziska persona | Kļavkalni | 0,26 ha | Priekuļu pagasts |
| 334. | 42720060346 | fiziska persona | Jaunlazdas | 0,28 ha | Priekuļu pagasts |
| 335. | 42720060348 | fiziska persona | Ariannas | 0,21 ha | Priekuļu pagasts |
| 336. | 42720060349 | fiziska persona | Milagro | 0,21 ha | Priekuļu pagasts |
| 337. | 42720060363 | juridiska persona | Vecvīņaudi | 0,37 ha | Priekuļu pagasts |
| 338. | 42720060364 | juridiska persona | Vecvīņaudu ceļš | 0,33 ha | Priekuļu pagasts |
| 339. | 42720060371 | fiziska persona | Saulzari | 0,32 ha | Priekuļu pagasts |
| 340. | 42720060372 | fiziska persona | Saulzari | 0,32 ha | Priekuļu pagasts |

| Nr. p.k. | Zemes vienības kadastra numurs | Zemes vienības piederība | Zemes vienības nosaukums | Platība | Teritoriālā vienība (pirms iekļaušanas pilsētas teritorijā) |
|----------|--------------------------------|--------------------------|--------------------------|----------|---|
| 341. | 42720060375 | fiziska persona | Rožkalni | 4,39 ha | Priekuļu pagasts |
| 342. | 42720060376 | fiziska persona | Pūpolkalni | 2,00 ha | Priekuļu pagasts |
| 343. | 42720070026 | fiziska persona | Jaundainas | 2,22 ha | Priekuļu pagasts |
| 344. | 42720070084 | fiziska persona | Lācīši | 3,04 ha | Priekuļu pagasts |
| 345. | 42720070089 | fiziska persona | Magones | 0,68 ha | Priekuļu pagasts |
| 346. | 42720070132 | juridiska persona | Vecozoli | 1,13 ha | Priekuļu pagasts |
| 347. | 42720070159 | juridiska persona | Purmaļi | 18,11 ha | Priekuļu pagasts |
| 348. | 42720070233 | juridiska persona | Ātrumi | 0,87 ha | Priekuļu pagasts |
| 349. | 42720070235 | fiziska persona | Ziediņi | 4,48 ha | Priekuļu pagasts |
| 350. | 42720070320 | fiziska persona | Pūpoli | 1,45 ha | Priekuļu pagasts |
| 351. | 42720070321 | juridiska persona | Zemenītes | 1,17 ha | Priekuļu pagasts |
| 352. | 42720070322 | juridiska persona | Eži | 1,84 ha | Priekuļu pagasts |
| 353. | 42720070323 | juridiska persona | Ozoli 2 | 1,78 ha | Priekuļu pagasts |
| 354. | 42720070324 | juridiska persona | Purmaļi | 4,88 ha | Priekuļu pagasts |
| 355. | 42720070325 | fiziska persona | Viļņi | 3,60 ha | Priekuļu pagasts |
| 356. | 42720070326 | juridiska persona | Bitītes | 4,07 ha | Priekuļu pagasts |
| 357. | 42720070328 | fiziska persona | Dzidrumi | 5,86 ha | Priekuļu pagasts |
| 358. | 42720070329 | fiziska persona | Dzidrumi | 5,10 ha | Priekuļu pagasts |
| 359. | 42720070334 | fiziska persona | Skudriņas | 5,33 ha | Priekuļu pagasts |
| 360. | 42720070336 | fiziska persona | Saulrītu iela 27 | 0,15 ha | Priekuļu pagasts |
| 361. | 42720070556 | pašvaldība | Cēsis-Vaives iela | 0,27 ha | Priekuļu pagasts |
| 362. | 42720070565 | fiziska persona | Meža Bites | 1,06 ha | Priekuļu pagasts |
| 363. | 42720070622 | juridiska persona | Saulrītu iela 29 | 0,15 ha | Priekuļu pagasts |
| 364. | 42720070695 | fiziska persona | Jāņavoti | 0,11 ha | Priekuļu pagasts |
| 365. | 42720070701 | juridiska persona | Vecozoli | 0,01 ha | Priekuļu pagasts |
| 366. | 42720070704 | fiziska persona | Vecozoli 1 | 0,25 ha | Priekuļu pagasts |
| 367. | 42720070705 | fiziska persona | Vecozoli 2 | 0,73 ha | Priekuļu pagasts |
| 368. | 42720070706 | juridiska persona | Vecozoli 3 | 0,22 ha | Priekuļu pagasts |
| 369. | 42720070707 | fiziska persona | Vecozoli 4 | 0,32 ha | Priekuļu pagasts |
| 370. | 42720070708 | fiziska persona | Vecozoli 5 | 2,01 ha | Priekuļu pagasts |
| 371. | 42720070709 | juridiska persona | Vecozoli 6 | 0,45 ha | Priekuļu pagasts |
| 372. | 42720070710 | juridiska persona | Vecozoli 7 | 0,29 ha | Priekuļu pagasts |
| 373. | 42720070711 | juridiska persona | Vecozoli 8 | 0,29 ha | Priekuļu pagasts |
| 374. | 42720070712 | fiziska persona | Vecozoli 9 | 0,37 ha | Priekuļu pagasts |
| 375. | 42720070713 | fiziska persona | Vecozoli 10 | 0,74 ha | Priekuļu pagasts |

| Nr. p.k. | Zemes vienības kadastra numurs | Zemes vienības piederība | Zemes vienības nosaukums | Platība | Teritoriālā vienība (pirms iekļaušanas pilsētas teritorijā) |
|----------|--------------------------------|--------------------------|--------------------------|---------|---|
| 376. | 42720070714 | juridiska persona | Vecozoli 11 | 0,38 ha | Priekuļu pagasts |
| 377. | 42720070715 | juridiska persona | Vecozoli 12 | 0,30 ha | Priekuļu pagasts |
| 378. | 42720070716 | fiziska persona | Vecozoli 13 | 0,41 ha | Priekuļu pagasts |
| 379. | 42720070717 | fiziska persona | Vecozoli 14 | 0,23 ha | Priekuļu pagasts |
| 380. | 42720070718 | juridiska persona | Vecozoli 15 | 0,23 ha | Priekuļu pagasts |
| 381. | 42720070719 | fiziska persona | Vecozoli 16 | 0,18 ha | Priekuļu pagasts |
| 382. | 42720070720 | fiziska persona | Vecozoli 17 | 0,24 ha | Priekuļu pagasts |
| 383. | 42720070721 | fiziska persona | Vecozoli 18 | 0,27 ha | Priekuļu pagasts |
| 384. | 42720070722 | fiziska persona | Vecozoli 19 | 0,20 ha | Priekuļu pagasts |
| 385. | 42720070723 | fiziska persona | Vecozoli 20 | 0,24 ha | Priekuļu pagasts |
| 386. | 42720070724 | fiziska persona | Vecozoli 21 | 0,19 ha | Priekuļu pagasts |
| 387. | 42720070725 | fiziska persona | Vecozoli 22 | 0,26 ha | Priekuļu pagasts |
| 388. | 42720070726 | fiziska persona | Vecozoli 23 | 0,20 ha | Priekuļu pagasts |
| 389. | 42720070727 | fiziska persona | Vecozoli 24 | 0,26 ha | Priekuļu pagasts |
| 390. | 42720070728 | fiziska persona | Vecozoli 26 | 0,19 ha | Priekuļu pagasts |
| 391. | 42720070729 | fiziska persona | Vecozoli 28 | 0,18 ha | Priekuļu pagasts |
| 392. | 42720070730 | fiziska persona | Vecozoli 30 | 0,52 ha | Priekuļu pagasts |
| 393. | 42720070731 | juridiska persona | Vecozoli 32 | 0,25 ha | Priekuļu pagasts |
| 394. | 42720070732 | fiziska persona | Vecozoli 34 | 0,31 ha | Priekuļu pagasts |
| 395. | 42720070733 | fiziska persona | Vecozoli 36 | 0,31 ha | Priekuļu pagasts |
| 396. | 42720070734 | fiziska persona | Vecozoli 38 | 0,36 ha | Priekuļu pagasts |
| 397. | 42720070735 | fiziska persona | Vecozoli 5 | 1,65 ha | Priekuļu pagasts |
| 398. | 42720070751 | fiziska persona | Ežmalas | 0,29 ha | Priekuļu pagasts |
| 399. | 42720070752 | fiziska persona | Ežu čabas | 0,28 ha | Priekuļu pagasts |
| 400. | 42720070760 | fiziska persona | Kaijas | 1,10 ha | Priekuļu pagasts |
| 401. | 42720070762 | fiziska persona | Spāres 3 | 0,16 ha | Priekuļu pagasts |
| 402. | 42720070763 | fiziska persona | Sienāži 4 | 0,19 ha | Priekuļu pagasts |
| 403. | 42720070764 | fiziska persona | Spāres 7 | 0,22 ha | Priekuļu pagasts |
| 404. | 42720070765 | fiziska persona | Spāres 9 | 0,23 ha | Priekuļu pagasts |
| 405. | 42720070766 | juridiska persona | Sienāži 10 | 0,17 ha | Priekuļu pagasts |
| 406. | 42720070767 | fiziska persona | Sienāži 12 | 0,18 ha | Priekuļu pagasts |
| 407. | 42720070768 | fiziska persona | Skudras 6 | 0,19 ha | Priekuļu pagasts |
| 408. | 42720070769 | fiziska persona | Sienāži 16 | 0,17 ha | Priekuļu pagasts |
| 409. | 42720070770 | fiziska persona | Sienāži 18 | 0,17 ha | Priekuļu pagasts |
| 410. | 42720070771 | juridiska persona | Taureņi 2 | 0,16 ha | Priekuļu pagasts |
| 411. | 42720070772 | fiziska persona | Taureņi 4 | 0,17 ha | Priekuļu pagasts |
| 412. | 42720070773 | fiziska persona | Taureņi 6 | 0,16 ha | Priekuļu pagasts |
| 413. | 42720070774 | fiziska persona | Kamenes 16 | 0,25 ha | Priekuļu pagasts |
| 414. | 42720070775 | fiziska persona | Kamenes 14 | 0,21 ha | Priekuļu pagasts |
| 415. | 42720070776 | fiziska persona | Kamenes 12 | 0,21 ha | Priekuļu pagasts |
| 416. | 42720070777 | fiziska persona | Kamenes 10 | 0,21 ha | Priekuļu pagasts |
| 417. | 42720070778 | fiziska persona | Kamenes 8 | 0,21 ha | Priekuļu pagasts |
| 418. | 42720070779 | fiziska persona | Kamenes 6 | 0,21 ha | Priekuļu pagasts |

| Nr. p.k. | Zemes vienības kadastra numurs | Zemes vienības piederība | Zemes vienības nosaukums | Platība | Teritoriālā vienība (pirms iekļaušanas pilsētas teritorijā) |
|----------|--------------------------------|--------------------------|--------------------------|---------|---|
| 419. | 42720070780 | fiziska persona | Kamenes 4 | 0,21 ha | Priekuļu pagasts |
| 420. | 42720070781 | fiziska persona | Kamenes 2 | 0,21 ha | Priekuļu pagasts |
| 421. | 42720070782 | fiziska persona | Irši 8 | 0,33 ha | Priekuļu pagasts |
| 422. | 42720070783 | fiziska persona | Irši 6 | 0,21 ha | Priekuļu pagasts |
| 423. | 42720070784 | fiziska persona | Irši 4 | 0,24 ha | Priekuļu pagasts |
| 424. | 42720070785 | fiziska persona | Irši 2 | 0,19 ha | Priekuļu pagasts |
| 425. | 42720070786 | fiziska persona | Spāres 4 | 0,20 ha | Priekuļu pagasts |
| 426. | 42720070787 | fiziska persona | Spāres 6 | 0,21 ha | Priekuļu pagasts |
| 427. | 42720070788 | fiziska persona | Irši 3 | 0,20 ha | Priekuļu pagasts |
| 428. | 42720070789 | fiziska persona | Irši 5 | 0,21 ha | Priekuļu pagasts |
| 429. | 42720070790 | fiziska persona | Kamenes 3 | 0,25 ha | Priekuļu pagasts |
| 430. | 42720070791 | fiziska persona | Kamenes 5 | 0,19 ha | Priekuļu pagasts |
| 431. | 42720070792 | juridiska persona | Kamenes 7 | 0,18 ha | Priekuļu pagasts |
| 432. | 42720070793 | fiziska persona | Spāres 14 | 0,22 ha | Priekuļu pagasts |
| 433. | 42720070794 | fiziska persona | Spāres 12 | 0,18 ha | Priekuļu pagasts |
| 434. | 42720070795 | fiziska persona | Spāres 10 | 0,20 ha | Priekuļu pagasts |
| 435. | 42720070796 | fiziska persona | Spāres 8 | 0,21 ha | Priekuļu pagasts |
| 436. | 42720070797 | fiziska persona | Spāres 11 | 0,18 ha | Priekuļu pagasts |
| 437. | 42720070798 | fiziska persona | Spāres 13 | 0,18 ha | Priekuļu pagasts |
| 438. | 42720070799 | fiziska persona | Skudras 8 | 0,19 ha | Priekuļu pagasts |
| 439. | 42720070800 | fiziska persona | Skudras 7 | 0,18 ha | Priekuļu pagasts |
| 440. | 42720070801 | fiziska persona | Skudras 9 | 0,18 ha | Priekuļu pagasts |
| 441. | 42720070804 | juridiska persona | Saulrīti 13B | 0,09 ha | Priekuļu pagasts |
| 442. | 42720070808 | juridiska persona | Lāns | 0,81 ha | Priekuļu pagasts |
| 443. | 42720070840 | juridiska persona | Saules | 0,17 ha | Priekuļu pagasts |
| 444. | 42720070863 | juridiska persona | Saulrītu Melio | 0,18 ha | Priekuļu pagasts |
| 445. | 42720070864 | juridiska persona | Saulrītu laukums | 0,40 ha | Priekuļu pagasts |
| 446. | 42720070952 | | | 0,01 ha | Priekuļu pagasts |
| 447. | 42900030002 | juridiska persona | Ceļa Mežmaļi | 4,48 ha | Vaives pagasts |
| 448. | 42900030003 | juridiska persona | Ceļa Mežmaļi | 0,90 ha | Vaives pagasts |
| 449. | 42900030007 | juridiska persona | Purteteri A | 0,37 ha | Vaives pagasts |
| 450. | 42900030035 | juridiska persona | Jaunmēderi | 3,29 ha | Vaives pagasts |
| 451. | 42900030038 | fiziska persona | Mēderi | 6,10 ha | Vaives pagasts |
| 452. | 42900030043 | fiziska persona | Meijiņas mežs | 4,15 ha | Vaives pagasts |
| 453. | 42900030047 | juridiska persona | Jaunsaulrīti | 1,67 ha | Vaives pagasts |
| 454. | 42900030048 | fiziska persona | Saulrīti 1 | 1,47 ha | Vaives pagasts |
| 455. | 42900030057 | fiziska persona | Saulrīti | 0,24 ha | Vaives pagasts |
| 456. | 42900030060 | fiziska persona | Purbaloži | 1,91 ha | Vaives pagasts |

| Nr. p.k. | Zemes vienības kadastra numurs | Zemes vienības piederība | Zemes vienības nosaukums | Platība | Teritoriālā vienība (pirms iekļaušanas pilsētas teritorijā) |
|----------|--------------------------------|--------------------------|------------------------------|----------|---|
| 457. | 42900030076 | fiziska persona | Vec-Liepiņas | 7,04 ha | Vaives pagasts |
| 458. | 42900030077 | fiziska persona | Liepiņas | 0,16 ha | Vaives pagasts |
| 459. | 42900030087 | juridiska persona | Piebalgas 85 | 2,95 ha | Vaives pagasts |
| 460. | 42900030095 | fiziska persona | Birztaliņas | 1,11 ha | Vaives pagasts |
| 461. | 42900030097 | fiziska persona | Čakstītes | 1,48 ha | Vaives pagasts |
| 462. | 42900030103 | fiziska persona | Liepziēdi | 10,08 ha | Vaives pagasts |
| 463. | 42900030108 | fiziska persona | Dumpji | 1,72 ha | Vaives pagasts |
| 464. | 42900030151 | fiziska persona | Liepnieki | 1,21 ha | Vaives pagasts |
| 465. | 42900030152 | pašvaldība | | 0,41 ha | Vaives pagasts |
| 466. | 42900030153 | valsts | V294 | 0,60 ha | Vaives pagasts |
| 467. | 42900030162 | fiziska persona | Gārņi | 3,16 ha | Vaives pagasts |
| 468. | 42900030165 | fiziska persona | Pļaviņas | 0,18 ha | Vaives pagasts |
| 469. | 42900030173 | fiziska persona | Ilzītes | 0,25 ha | Vaives pagasts |
| 470. | 42900030174 | fiziska persona | Dores | 1,74 ha | Vaives pagasts |
| 471. | 42900030175 | fiziska persona | Dzērves | 1,16 ha | Vaives pagasts |
| 472. | 42900030183 | fiziska persona | Ķērpji | 0,84 ha | Vaives pagasts |
| 473. | 42900030190 | fiziska persona | Purteteri - Saulrīti B | 0,44 ha | Vaives pagasts |
| 474. | 42900030191 | juridiska persona | Purteteri - Saulrīti C | 0,12 ha | Vaives pagasts |
| 475. | 42900030202 | fiziska persona | Meldri | 0,31 ha | Vaives pagasts |
| 476. | 42900030203 | fiziska persona | Pavasari 1 | 0,30 ha | Vaives pagasts |
| 477. | 42900030204 | fiziska persona | Bezdelīgas | 0,28 ha | Vaives pagasts |
| 478. | 42900030205 | fiziska persona | Meža Pūces | 1,00 ha | Vaives pagasts |
| 479. | 42900030209 | juridiska persona | Piebalgas 101 | 1,52 ha | Vaives pagasts |
| 480. | 42900030221 | juridiska persona | Piebalgas 99A | 0,67 ha | Vaives pagasts |
| 481. | 42900030222 | juridiska persona | Piebalgas 103 | 0,51 ha | Vaives pagasts |
| 482. | 42460020004 | fiziska persona | D/s Agra zemes gabals Nr.188 | 0,23 ha | Drabešu pagasts, Agra |

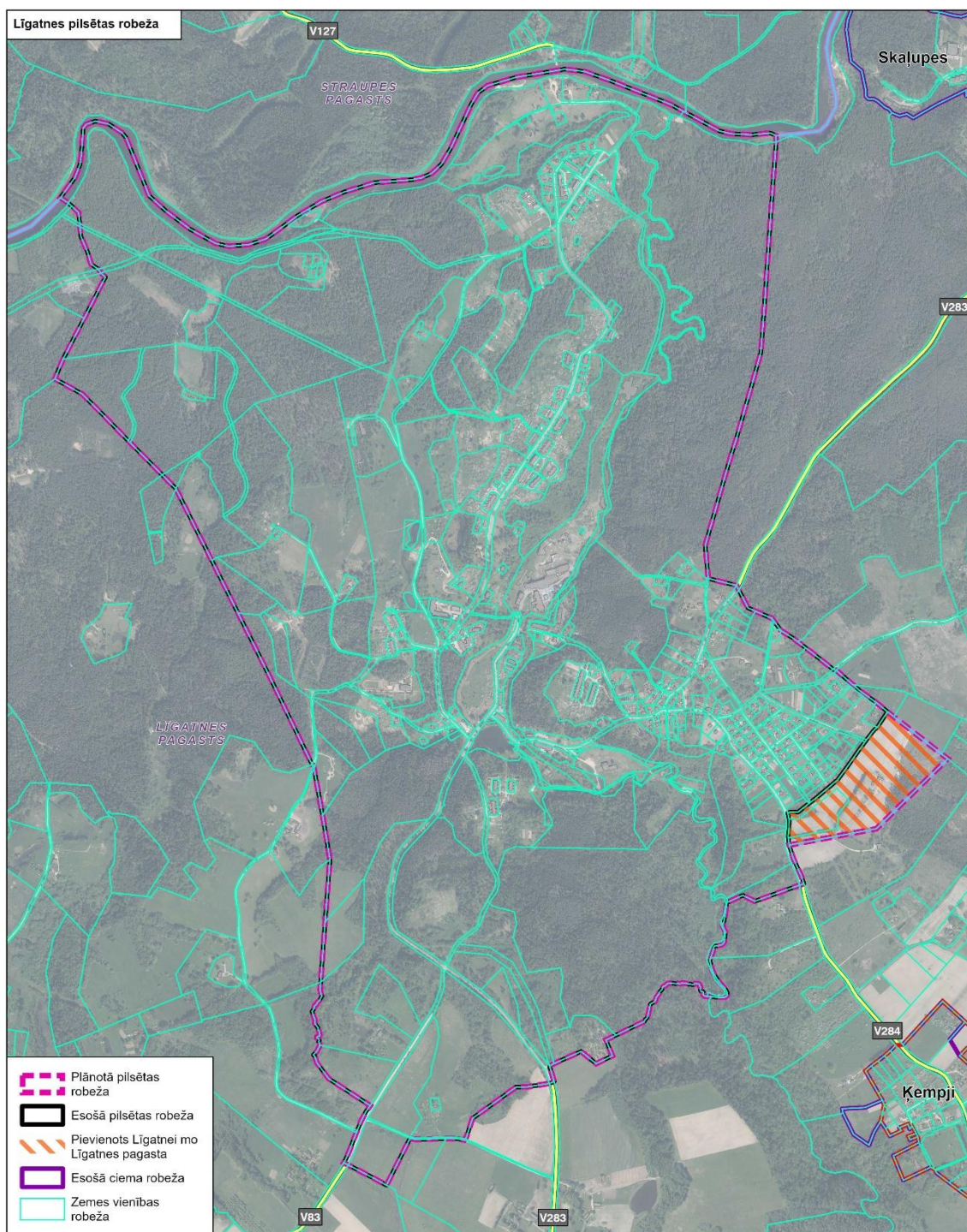


Līgatne

Pilsētas teritorija palielināta 706,02 ha uz 719,05 ha.

Pievienotās zemes vienības pilsētas teritorijai

| Nr. p.k. | Zemes vienības kadastra numurs | Zemes vienības piederība | Zemes vienības nosaukums | Platība | Teritoriālā vienība (pirms iekļaušanas pilsētas teritorijā) |
|----------|--------------------------------|--------------------------|--------------------------|----------|---|
| 1. | 42620050013 | fiziska persona | Veckūlas | 11,02 ha | Līgatnes pagasts |
| 2. | 42620050047 | fiziska persona | Veckūlas | 2,00 ha | Līgatnes pagasts |



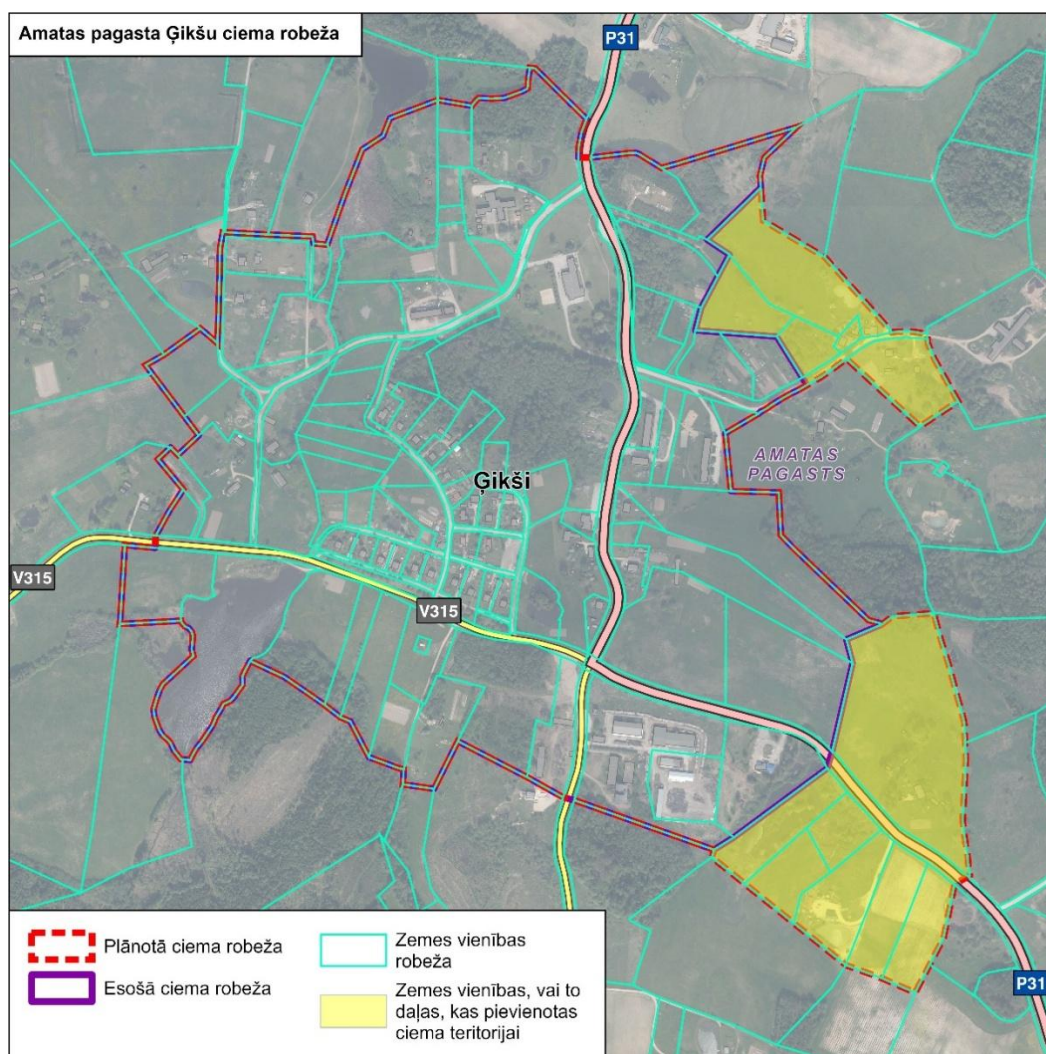
3. PIELIKUMS. CIEMU ROBEŽU IZMAIŅAS

Ģikši (Amatas pagasts)

Ciema teritorija palielināta no 80,22 ha uz 96,83 ha.

Pievienotās zemes vienības vai to daļas ciema teritorijai

| Nr. p.k. | Zemes vienības kadastra numurs | Zemes vienības piederība | Zemes vienības nosaukums | Platība |
|----------|--------------------------------|--------------------------|--------------------------|---------|
| 1. | 42420050059 | fiziska persona | Olnieki | 5,00 ha |
| 2. | 42420050061 | fiziska persona | Ritmi | 0,98 ha |
| 3. | 42420050072 | fiziska persona | Mazputniņi | 1,33 ha |
| 4. | 42420050106 | fiziska persona | Vec-Ģikši | 1,18 ha |
| 5. | 42420050175 | fiziska persona | Liepu iela 5 | 0,80 ha |
| 6. | 42420050176 | fiziska persona | Liepu iela 5 | 1,08 ha |
| 7. | 42420050206 | fiziska persona | Pakalni 4 | 0,90 ha |
| 8. | 42420050208 | fiziska persona | Lejas Vecģikši | 2,17 ha |
| 9. | 42420050227 | pašvaldība | Ģikši-Kažoči | 0,21 ha |
| 10. | 42420050233 | valsts | P31 | 0,57 ha |
| 11. | 42420050252 | pašvaldība | Ērgļu iela 12 | 0,65 ha |
| 12. | 42420050255 | fiziska persona | Lejas Ģikši | 0,11 ha |
| 13. | 42420050257 | fiziska persona | Lejas Ģikši 1 | 0,48 ha |
| 14. | 42420050270 | pašvaldība | Ērgļu iela 10 | 1,15 ha |

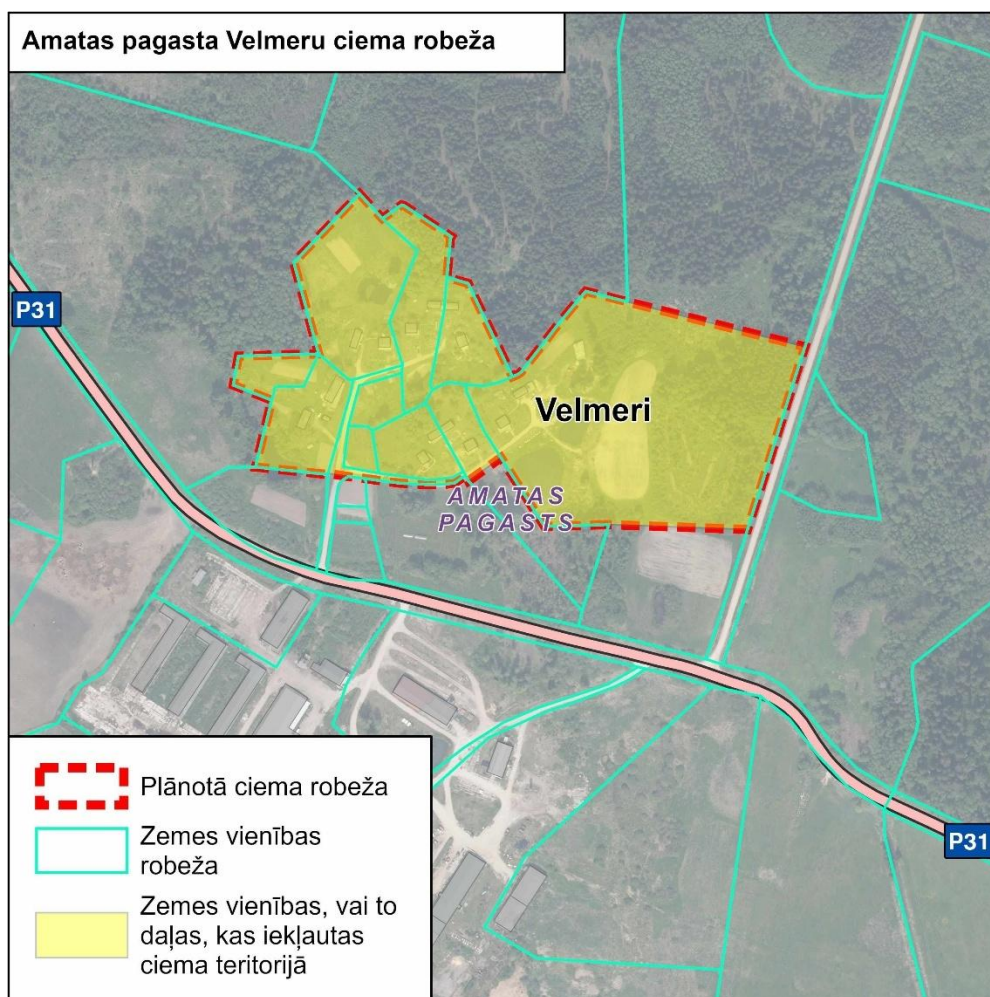


Velmeri (Amatas pagasts)

Ciems izveidots ar kopējo platību 8,80 ha

Iekļautās zemes vienības vai to daļas no ciema teritorijas

| Nr. p.k. | Zemes vienības kadastra numurs | Zemes vienības piederība | Zemes vienības nosaukums | Platība |
|----------|--------------------------------|--------------------------|--------------------------|---------|
| 1. | 42420060016 | fiziska persona | Akācijas | 0,85 ha |
| 2. | 42420060020 | fiziska persona | Purmaļi | 0,37 ha |
| 3. | 42420060030 | fiziska persona | Mežvelmeri | 0,22 ha |
| 4. | 42420060038 | fiziska persona | Vārpas | 1,18 ha |
| 5. | 42420060039 | fiziska persona | Vārpas | 0,18 ha |
| 6. | 42420060044 | fiziska persona | Eglītes | 5,93 ha |
| 7. | 42420060047 | fiziska persona | Vaivari | 0,64 ha |
| 8. | 42420060067 | | Mežvelmeri 1 | 0,60 ha |
| 9. | 42420060079 | fiziska persona | Velmeri 1 | 0,00 ha |
| 10. | 42420060087 | pašvaldība | Velmeri-Eglāji | 0,25 ha |
| 11. | 42420060094 | pašvaldība | Akāciju iela | 0,10 ha |
| 12. | 42420060102 | fiziska persona | Eglāji | 0,44 ha |

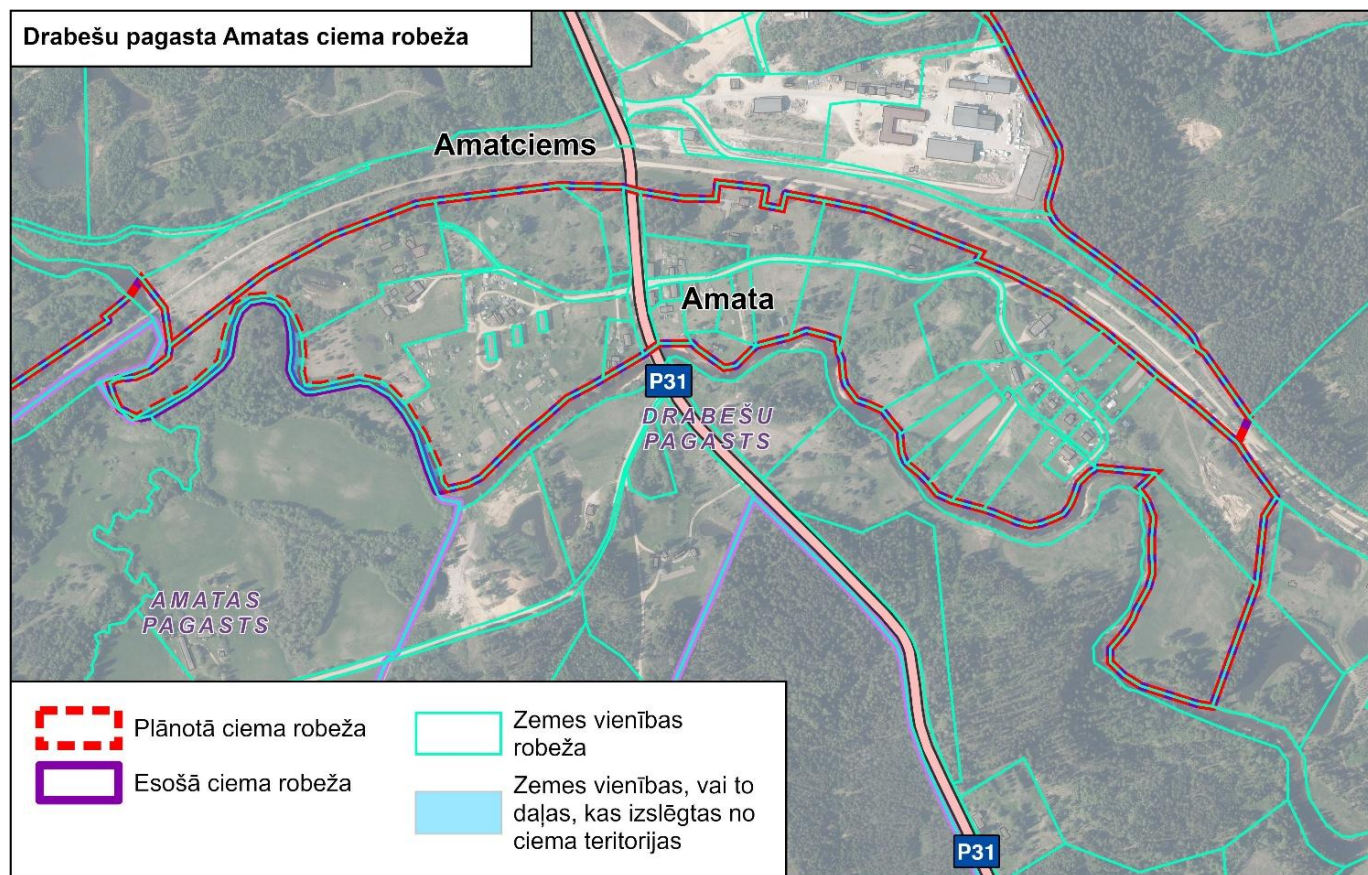


Amata (Drabešu pagasts)

Ciema teritorija samazināta no 34,4 ha uz 33,86 ha.

Izslēgtās zemes vienības vai to daļas no ciema teritorijas

| Nr. p.k. | Zemes vienības kadastra numurs | Zemes vienības piederība | Zemes vienības nosaukums | Platība |
|----------|--------------------------------|--------------------------|--------------------------|---------|
| 1. | 42460090126 | pašvaldība | Amatas upe | 0,56 ha |

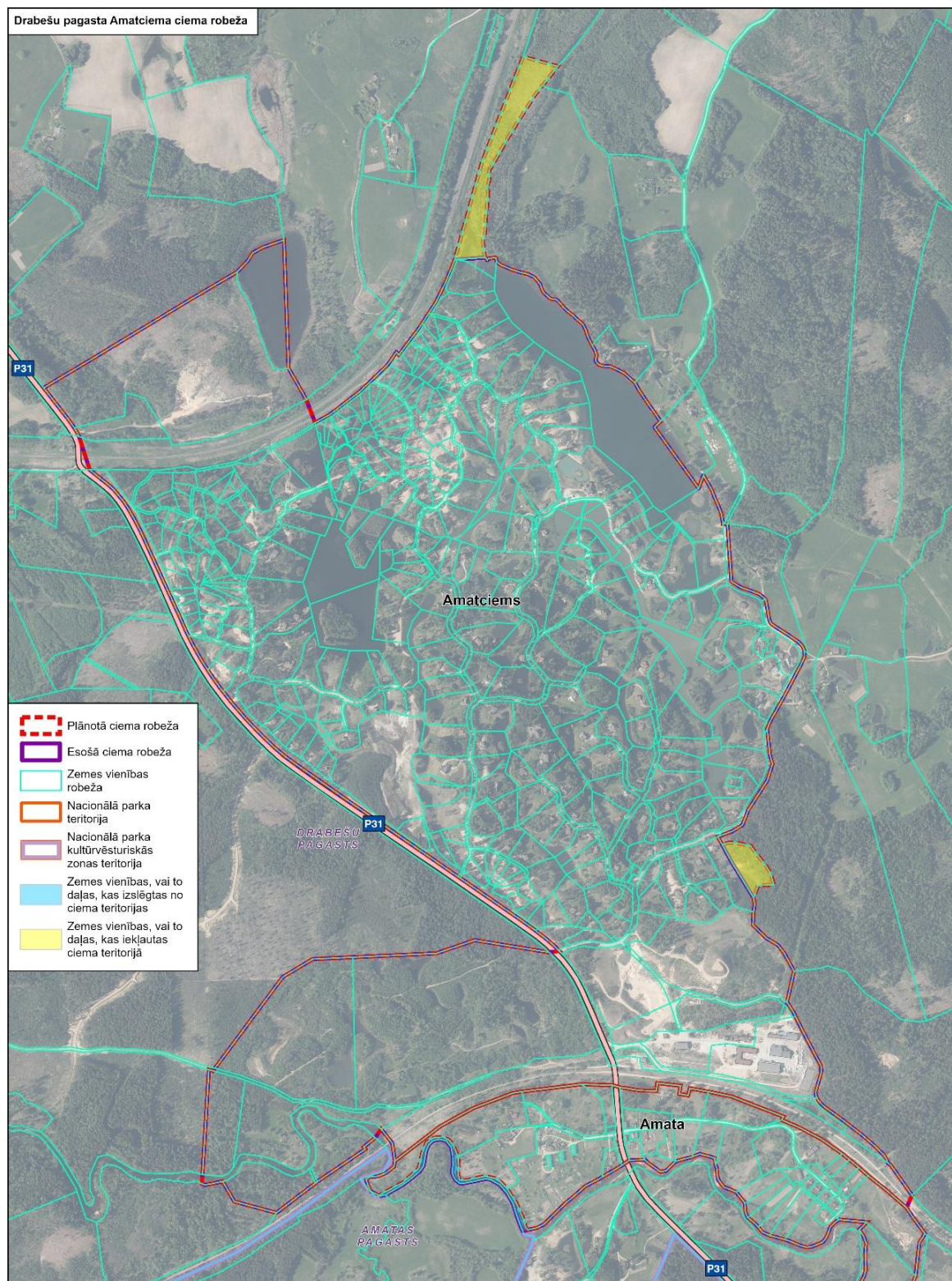


Amatciems (Drabešu pagasts)

Ciema teritorija palielināta no 300,58 ha uz 304,55 ha.

Pievienotās zemes vienības vai to daļas ciema teritorijai

| Nr. p.k. | Zemes vienības kadastra numurs | Zemes vienības piederība | Zemes vienības nosaukums | Platība |
|----------|--------------------------------|--------------------------|--------------------------|---------|
| 1. | 42460060062 | juridiska persona | Paziemēni | 3,00 ha |
| 2. | 42460090186 | fiziska persona | Pauguri | 0,97 ha |

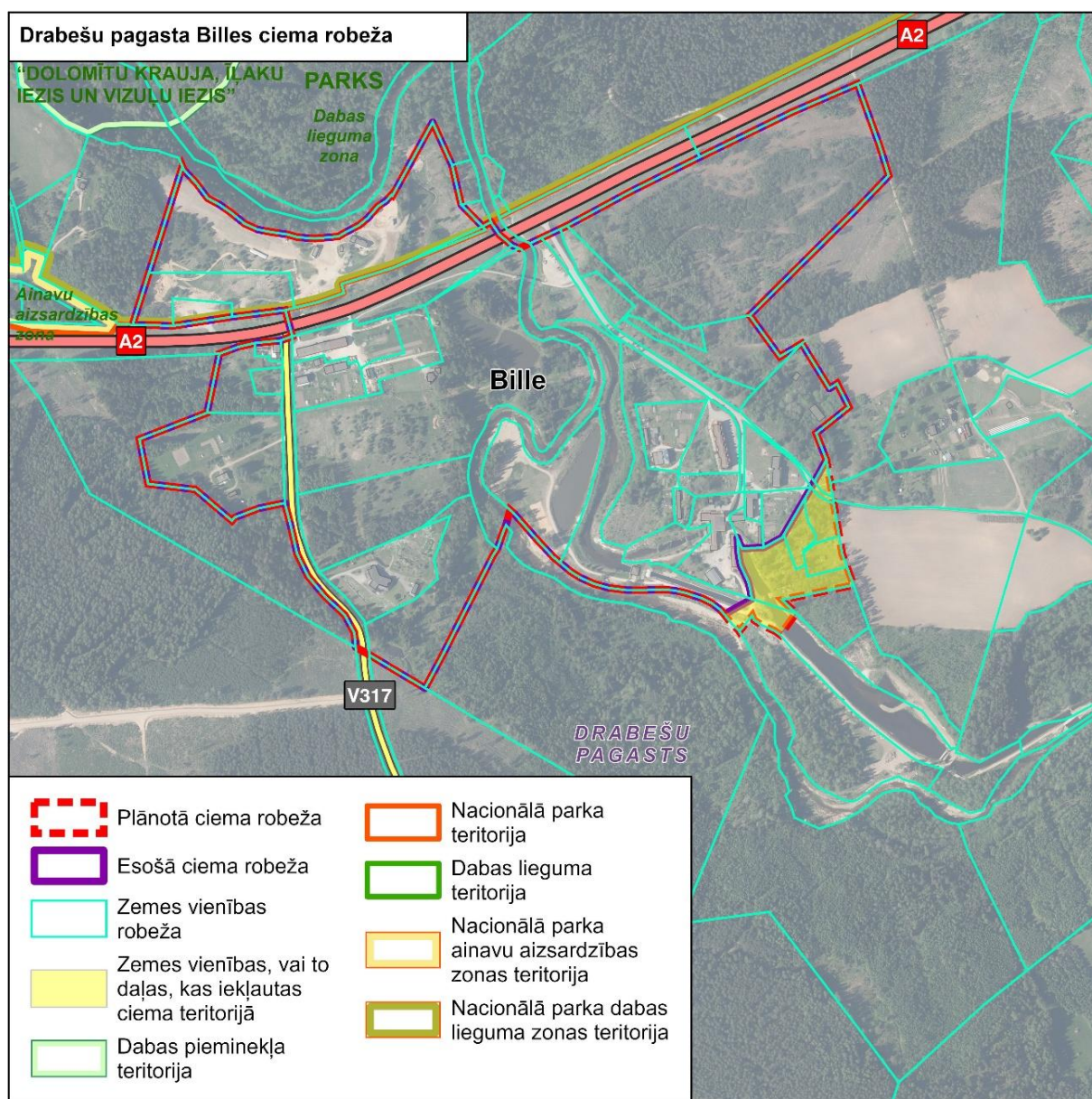


Bille (Drabešu pagasts)

Ciema teritorija palielināta no 53,32 ha uz 55,32 ha.

Pievienotās zemes vienības vai to daļas ciema teritorijai

| Nr. p.k. | Zemes vienības kadastra numurs | Zemes vienības piederība | Zemes vienības nosaukums | Platība |
|----------|--------------------------------|--------------------------|--------------------------|---------|
| 1. | 42460050080 | fiziska persona | Billes krasts | 0,26 ha |
| 2. | 42460050098 | fiziska persona | Billes krasts | 0,24 ha |
| 3. | 42460050198 | juridiska persona | Billes HES 1 | 0,29 ha |
| 4. | 42460050221 | fiziska persona | Billes HES 2 | 0,87 ha |
| 5. | 42460050265 | pašvaldība | Bille-Smīdes | 0,03 ha |
| 6. | 42460050284 | fiziska persona | Billes urbums | 0,25 ha |
| 7. | 42460050289 | fiziska persona | Billes dārzi | 0,07 ha |



Drabeši (Drabešu pagasts)

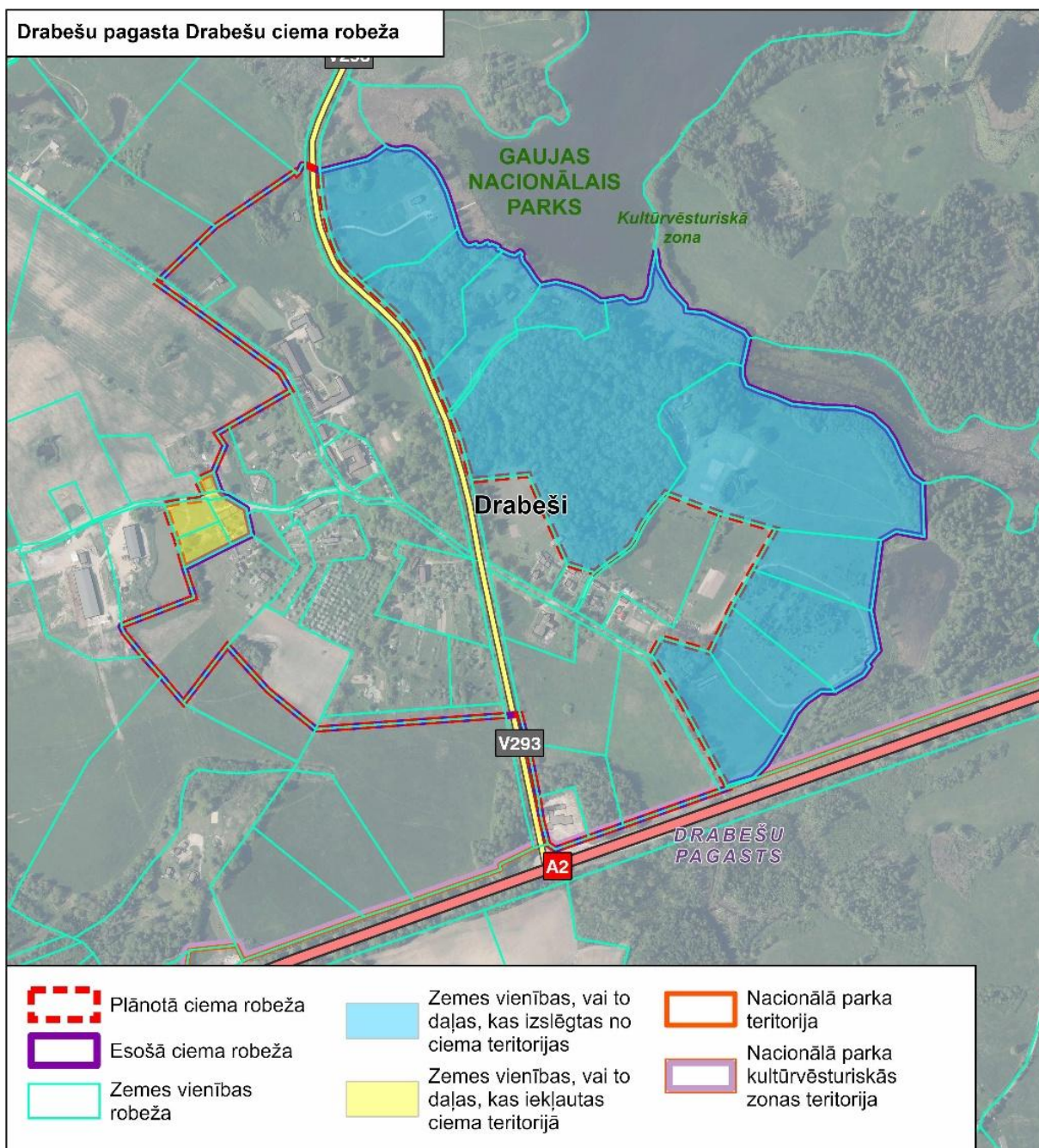
Ciema teritorija samazināta no 76,26 ha uz 44,5 ha.

Pievienotās zemes vienības vai to daļas ciema teritorijai

| Nr. p.k. | Zemes vienības kadastra numurs | Zemes vienības piederība | Zemes vienības nosaukums | Platība |
|----------|--------------------------------|--------------------------|--------------------------|---------|
| 1. | 42460050091 | fiziska persona | Muižnieki | 0,28 ha |
| 2. | 42460050092 | fiziska persona | Kalna Muižnieki | 0,33 ha |
| 3. | 42460050093 | fiziska persona | Kalna Muižnieki | 0,07 ha |
| 4. | 42460050095 | fiziska persona | Vīksnas Muižnieki | 0,33 ha |
| 5. | 42460050258 | pašvaldība | Drabeši-Lāčkalni | 0,03 ha |

Izslēgtās zemes vienības vai to daļas no ciema teritorijas

| Nr. p.k. | Zemes vienības kadastra numurs | Zemes vienības piederība | Zemes vienības nosaukums | Platība |
|----------|--------------------------------|--------------------------|--------------------------|----------|
| 1. | 42460050063 | fiziska persona | Kalna Ozoli | 2,04 ha |
| 2. | 42460050120 | fiziska persona | Ezerlejas | 1,64 ha |
| 3. | 42460050121 | juridiska persona | Ezerlejas 2 | 0,80 ha |
| 4. | 42460050122 | juridiska persona | Pumpuru parks | 10,55 ha |
| 5. | 42460050124 | fiziska persona | Pumpuri | 7,24 ha |
| 6. | 42460050125 | fiziska persona | Graudiņi | 2,26 ha |
| 7. | 42460050183 | fiziska persona | Sniedzes | 3,02 ha |
| 8. | 42460050189 | fiziska persona | Zīles | 1,64 ha |
| 9. | 42460050244 | fiziska persona | Āraišu Mācītājmuiža 1 | 1,95 ha |
| 10. | 42460050267 | fiziska persona | Valpēteri | 1,57 ha |
| 11. | 42460050270 | pašvaldība | Drabeši-Ezerlejas | 0,10 ha |



Ieriķi (Drabešu pagasts)

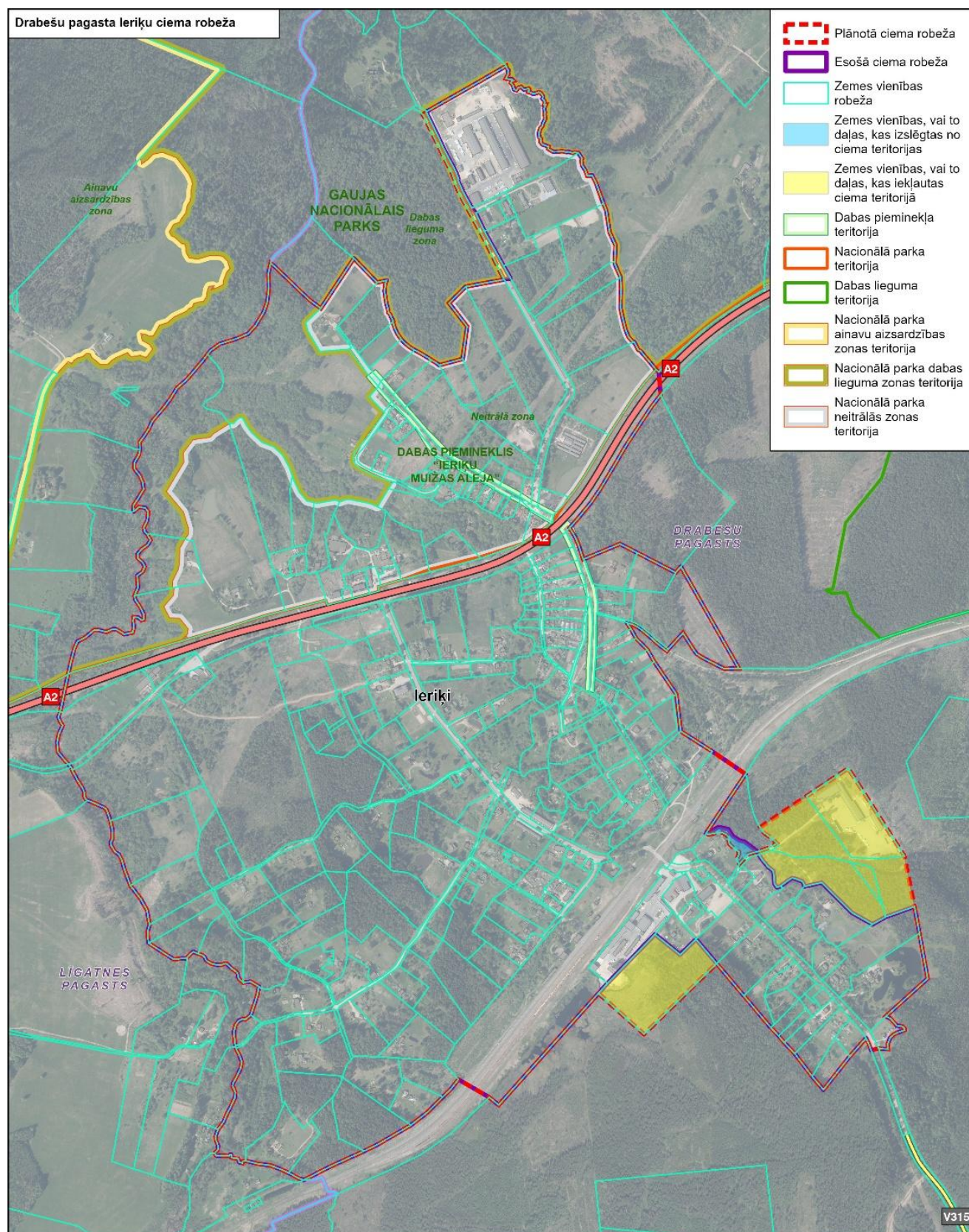
Ciema teritorija palielināta no 286,21 ha uz 298,35 ha.

Pievienotās zemes vienības vai to daļas ciema teritorijai

| Nr. p.k. | Zemes vienības kadastra numurs | Zemes vienības piederība | Zemes vienības nosaukums | Platība |
|----------|--------------------------------|--------------------------|--------------------------|---------|
| 1. | 42460070076 | juridiska persona | Dārdu iela 7 | 2,64 ha |
| 2. | 42460070189 | valsts | Valsts mežs 4246 | 3,10 ha |
| 3. | 42460070206 | fiziska persona | Grūbes I | 0,23 ha |
| 4. | 42460070209 | fiziska persona | Aizupītes | 2,29 ha |
| 5. | 42460070261 | pašvaldība | Ceciļu iela | 0,49 ha |
| 6. | 42460070279 | pašvaldība | Dārdu iela | 0,04 ha |
| 7. | 42460070393 | Valsts | Dores zeme | 3,59 ha |

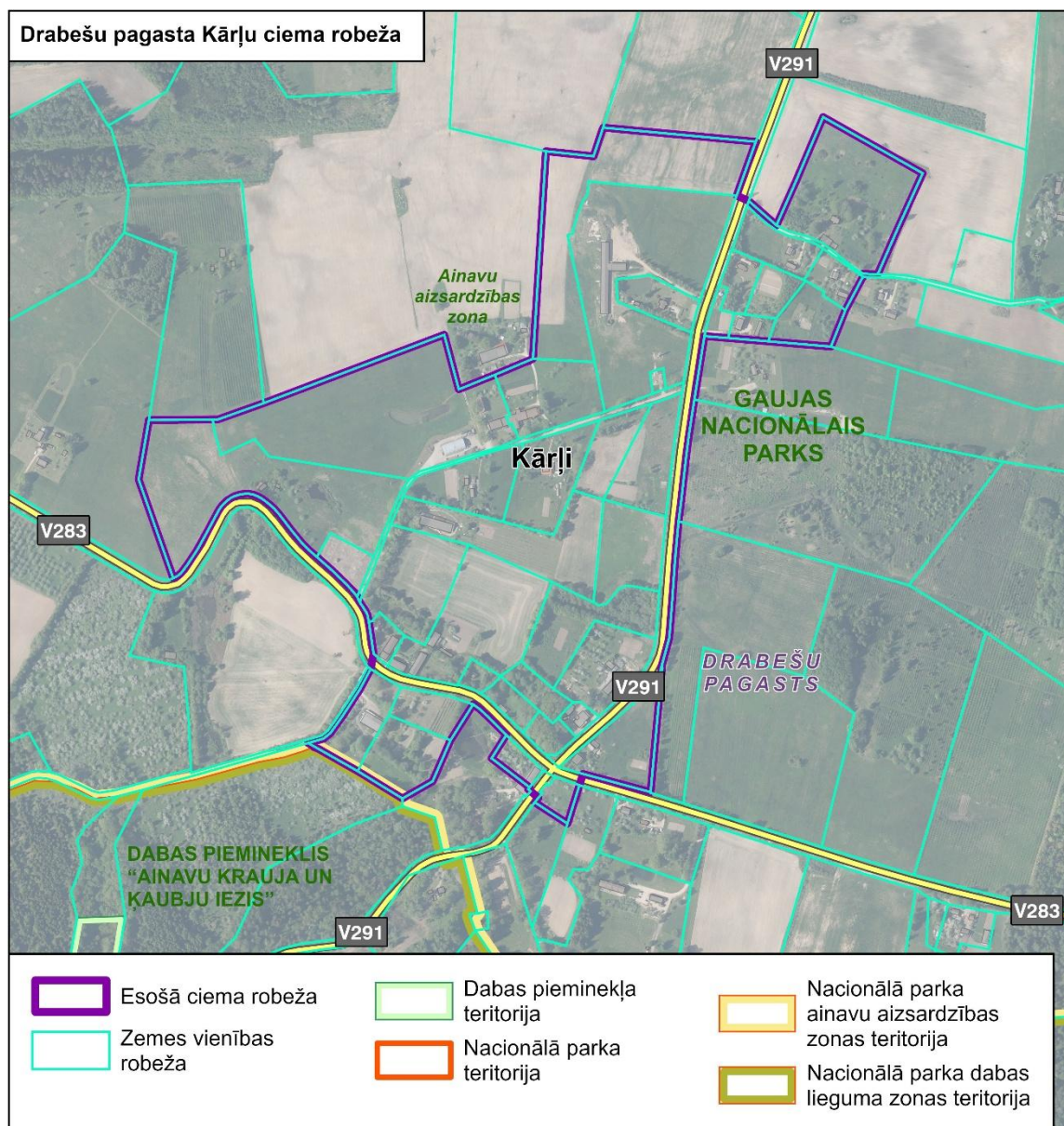
Izslēgtās zemes vienības vai to daļas no ciema teritorijas

| Nr. p.k. | Zemes vienības kadastra numurs | Zemes vienības piederība | Zemes vienības nosaukums | Platība |
|----------|--------------------------------|--------------------------|--------------------------|---------|
| 1. | 42460070208 | fiziska persona | Māriņkalni | 0,27 ha |



Kārļi (Drabešu pagasts)

Ciema teritorija netika mainīta. Platība – 46,60 ha



Līvi (Drabešu pagasts)

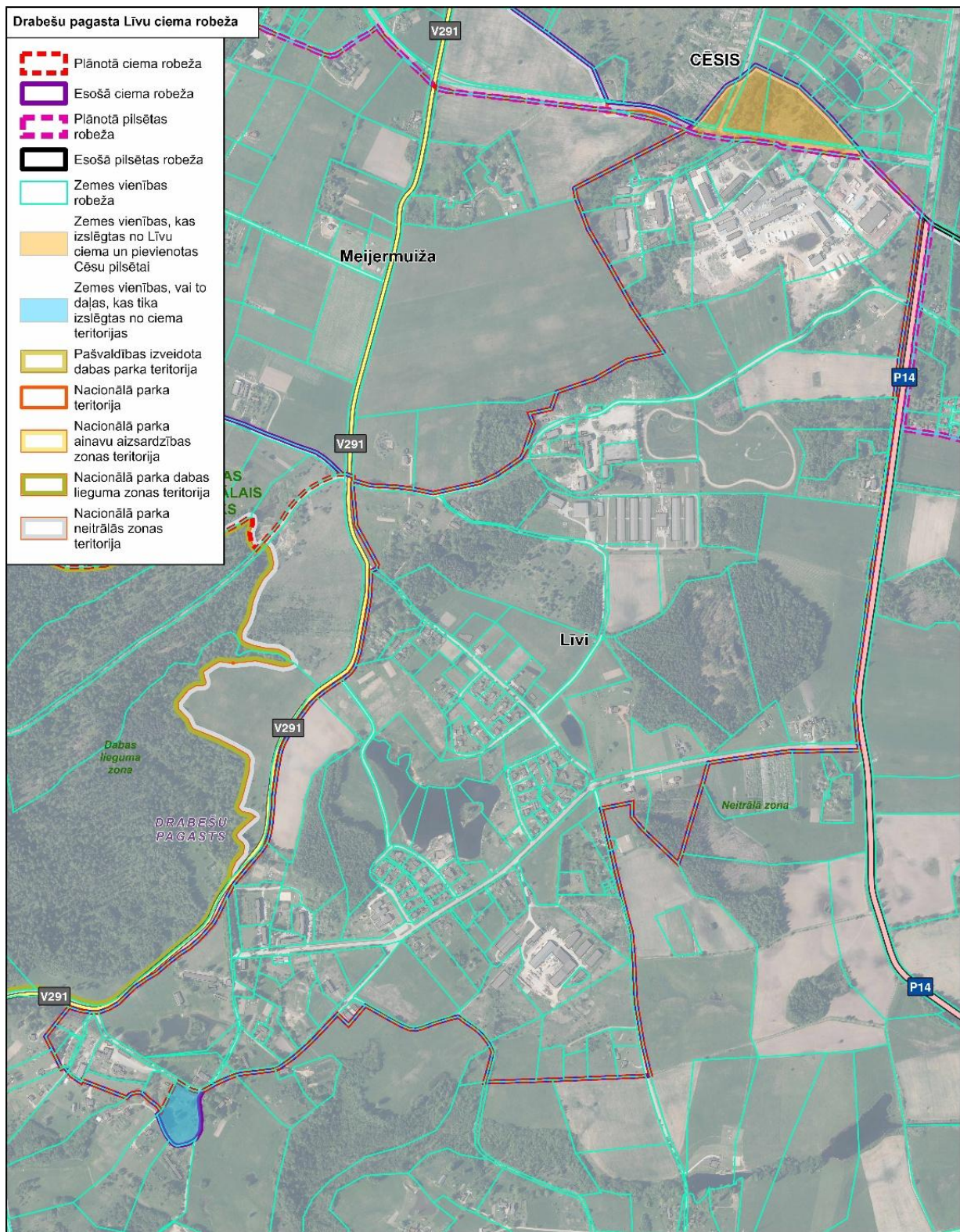
Ciema teritorija samazināta no 217,36 ha uz 211,80 ha.

Izslēgtās zemes vienības vai to daļas no ciema teritorijas. Zemes vienības pievienotas Cēsu pilsētai

| Nr. p.k. | Zemes vienības kadastra numurs | Zemes vienības piederība | Zemes vienības nosaukums | Platība |
|----------|--------------------------------|--------------------------|--------------------------|---------|
| 1. | 42460020208 | fiziska persona | Vecvimbas | 0,35 ha |
| 2. | 42460020478 | pašvaldība | Pētera iela | 0,04 ha |
| 3. | 42460020480 | fiziska persona | Jaunvimbas | 1,02 ha |
| 4. | 42460020564 | pašvaldība | Pētera iela | 0,99 ha |
| 5. | 42460020580 | pašvaldība | Pētera iela | 0,03 ha |
| 6. | 42460020653 | fiziska persona | Ignati | 1,95 ha |
| 7. | 42460020654 | pašvaldība | Pētera iela | 0,10 ha |

Izslēgtās zemes vienības vai to daļas no ciema teritorijas. Zemes vienības pievienotas Cēsu pilsētai

| Nr. p.k. | Zemes vienības kadastra numurs | Zemes vienības piederība | Zemes vienības nosaukums | Platība |
|----------|--------------------------------|--------------------------|--------------------------|---------|
| 1. | 42460020203 | fiziska persona | Lejas Putras | 1,10 ha |



Meijermuiža (Drabešu pagasts)

Ciema teritorija palielināta no 181,50 ha uz 188,87 ha.

Pievienotās zemes vienības vai to daļas ciema teritorijai

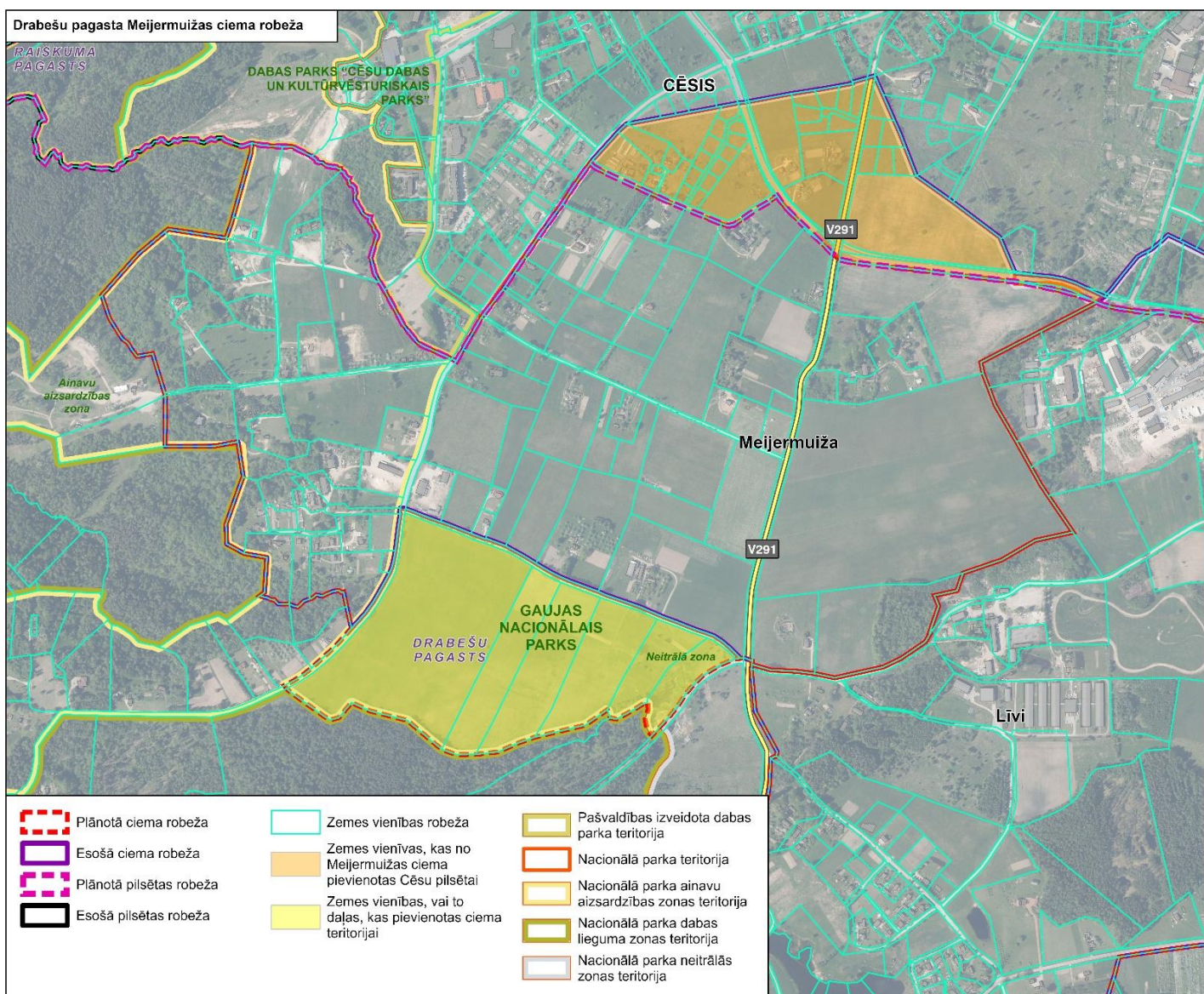
| Nr. p.k. | Zemes vienības kadastra numurs | Zemes vienības piederība | Zemes vienības nosaukums | Platība |
|----------|--------------------------------|--------------------------|--------------------------|----------|
| 1. | 42460010004 | fiziska persona | Ūbeles | 13,88 ha |
| 2. | 42460010029 | fiziska persona | Vecdzintariņi | 3,41 ha |

| Nr. p.k. | Zemes vienības kadastra numurs | Zemes vienības piederība | Zemes vienības nosaukums | Platība |
|----------|--------------------------------|--------------------------|--------------------------|---------|
| 3. | 42460010078 | fiziska persona | Krasta iela 2 | 3,72 ha |
| 4. | 42460010079 | fiziska persona | Rolmaņi | 1,92 ha |
| 5. | 42460010091 | fiziska persona | Pinkuļi | 4,05 ha |
| 6. | 42460010097 | pašvaldība | Dzintariņi-Meijermuiža | 0,87 ha |
| 7. | 42460010122 | pašvaldība | Meijermuiža-Vāļi | 0,56 ha |
| 8. | 42460020064 | fiziska persona | Ūbeles | 1,56 ha |

Izslēgtās zemes vienības vai to daļas no ciema teritorijas. Zemes vienības pievienotas Cēsu pilsētai

| Nr. p.k. | Zemes vienības kadastra numurs | Zemes vienības piederība | Zemes vienības nosaukums | Platība |
|----------|--------------------------------|--------------------------|--------------------------|---------|
| 1. | 42460010006 | fiziska persona | Vējiņi | 0,82 ha |
| 2. | 42460010017 | fiziska persona | Sausmaļi | 0,05 ha |
| 3. | 42460010051 | fiziska persona | Lejnieki | 1,18 ha |
| 4. | 42460010052 | fiziska persona | Dreimaņi | 1,17 ha |
| 5. | 42460010053 | fiziska persona | Dzirnekļi 2 | 0,64 ha |
| 6. | 42460010054 | fiziska persona | Dzirnekļi 1 | 0,33 ha |
| 7. | 42460010055 | fiziska persona | Dzirnekļi | 0,18 ha |
| 8. | 42460010096 | valsts | V291 | 0,79 ha |
| 9. | 42460010120 | pašvaldība | Pētera iela- Vāļi | 0,51 ha |
| 10. | 42460010121 | pašvaldība | Pētera iela-Cēsu ceļš | 0,63 ha |
| 11. | 42460010138 | juridiska persona | Kauliņi 2 | 0,12 ha |
| 12. | 42460010139 | juridiska persona | Kauliņi 3 | 0,13 ha |
| 13. | 42460010140 | juridiska persona | Kauliņi 4 | 0,12 ha |
| 14. | 42460010141 | juridiska persona | Kauliņi 5 | 0,14 ha |
| 15. | 42460010143 | juridiska persona | Kauliņi 7 | 0,15 ha |
| 16. | 42460010144 | juridiska persona | Kauliņi 8 | 0,13 ha |
| 17. | 42460010145 | juridiska persona | Kauliņi 9 | 0,14 ha |
| 18. | 42460010149 | juridiska persona | Kauliņi 13 | 0,11 ha |
| 19. | 42460010153 | juridiska persona | Kauliņi 6 | 0,13 ha |
| 20. | 42460010159 | juridiska persona | Kauliņi | 0,21 ha |
| 21. | 42460010160 | pašvaldība | Pētera iela-Cēsu ceļš | 0,00 ha |
| 22. | 42460010161 | juridiska persona | Kauliņi 12 | 0,11 ha |
| 23. | 42460010162 | pašvaldība | Pētera iela-Cēsu ceļš | 0,01 ha |
| 24. | 42460010163 | juridiska persona | Kauliņi 10 | 0,14 ha |
| 25. | 42460010164 | pašvaldība | Pētera iela-Cēsu ceļš | 0,00 ha |
| 26. | 42460010165 | juridiska persona | Kauliņi 11 | 0,15 ha |
| 27. | 42460010166 | pašvaldība | Pētera iela-Cēsu ceļš | 0,00 ha |
| 28. | 42460010167 | fiziska persona | Amati | 1,20 ha |
| 29. | 42460010168 | pašvaldība | Pētera iela-Cēsu ceļš | 0,08 ha |
| 30. | 42460010169 | fiziska persona | Lejiņas | 1,66 ha |
| 31. | 42460010170 | pašvaldība | Pētera iela-Cēsu ceļš | 0,11 ha |
| 32. | 42460010171 | juridiska persona | Vairogi | 1,50 ha |
| 33. | 42460010172 | pašvaldība | Pētera iela-Cēsu ceļš | 0,03 ha |
| 34. | 42460010232 | fiziska persona | Kauliņi 1 | 0,20 ha |
| 35. | 42460010233 | fiziska persona | Kauliņi 1 | 0,20 ha |
| 36. | 42460010234 | fiziska persona | Kauliņi 1 | 0,20 ha |
| 37. | 42460010235 | fiziska persona | Kauliņi 1 | 0,20 ha |
| 38. | 42460010236 | fiziska persona | Kauliņi 1 | 0,20 ha |

| Nr. p.k. | Zemes vienības kadastra numurs | Zemes vienības piederība | Zemes vienības nosaukums | Platība |
|----------|--------------------------------|--------------------------|--------------------------|---------|
| 39. | 42460010237 | fiziska persona | Kauliņi 1 | 0,20 ha |
| 40. | 42460010238 | fiziska persona | Kauliņi 1 | 0,22 ha |
| 41. | 42460010239 | fiziska persona | Kauliņi 1 | 0,11 ha |
| 42. | 42460020002 | fiziska persona | Zīberi 1 | 0,28 ha |
| 43. | 42460020564 | pašvaldība | Pētera iela | 1,15 ha |
| 44. | 42460020605 | pašvaldība | Pētera iela | 0,09 ha |
| 45. | 42460020621 | fiziska persona | Zīberi 2 | 0,25 ha |
| 46. | 42460020622 | fiziska persona | Zīberi 3 | 0,26 ha |
| 47. | 42460020623 | fiziska persona | Zīberi 4 | 0,24 ha |
| 48. | 42460020624 | fiziska persona | Zīberi 5 | 0,24 ha |
| 49. | 42460020625 | fiziska persona | Jaunzirņiši | 0,25 ha |
| 50. | 42460020649 | juridiska persona | Baznīcas Bērzi | 5,35 ha |
| 51. | 42460020650 | pašvaldība | Pētera iela | 0,28 ha |



Dzērbene (Dzērbenes pagasts)

Ciema teritorija palielināta no 333,39 ha uz 294,2 ha.

Pievienotās zemes vienības vai to daļas ciema teritorijai

| Nr. p.k. | Zemes vienības kadastra numurs | Zemes vienības piederība | Zemes vienības nosaukums | Platība |
|----------|--------------------------------|--------------------------|---|---------|
| 1. | 42500070031 | fiziska persona | Ezerkalni | 0,01 ha |
| 2. | 42500070037 | fiziska persona | Purgaļi | 3,08 ha |
| 3. | 42500070077 | fiziska persona | Ieviņas | 0,85 ha |
| 4. | 42500070104 | fiziska persona | Meldri | 1,07 ha |
| 5. | 42500070105 | pašvaldība | Dainas | 0,02 ha |
| 6. | 42500070164 | fiziska persona | Upeslejas | 1,78 ha |
| 7. | 42500070179 | juridiska persona | Dzērbenes evaņģēliski luteriskā draudze | 1,45 ha |
| 8. | 42500070192 | fiziska persona | Ezeriņi | 0,12 ha |
| 9. | 42500070243 | fiziska persona | Sprīdīšu iela 12 | 0,07 ha |
| 10. | 42500070299 | pašvaldība | Aptiekas iela | 0,13 ha |
| 11. | 42500070300 | pašvaldība | Līvānu ciemata ielas | 0,20 ha |
| 12. | 42500070308 | pašvaldība | Ezermāļi | 0,70 ha |
| 13. | 42500070361 | fiziska persona | Stores | 0,47 ha |
| 14. | 42500070382 | pašvaldība | Vidusskolas internāts | 2,80 ha |

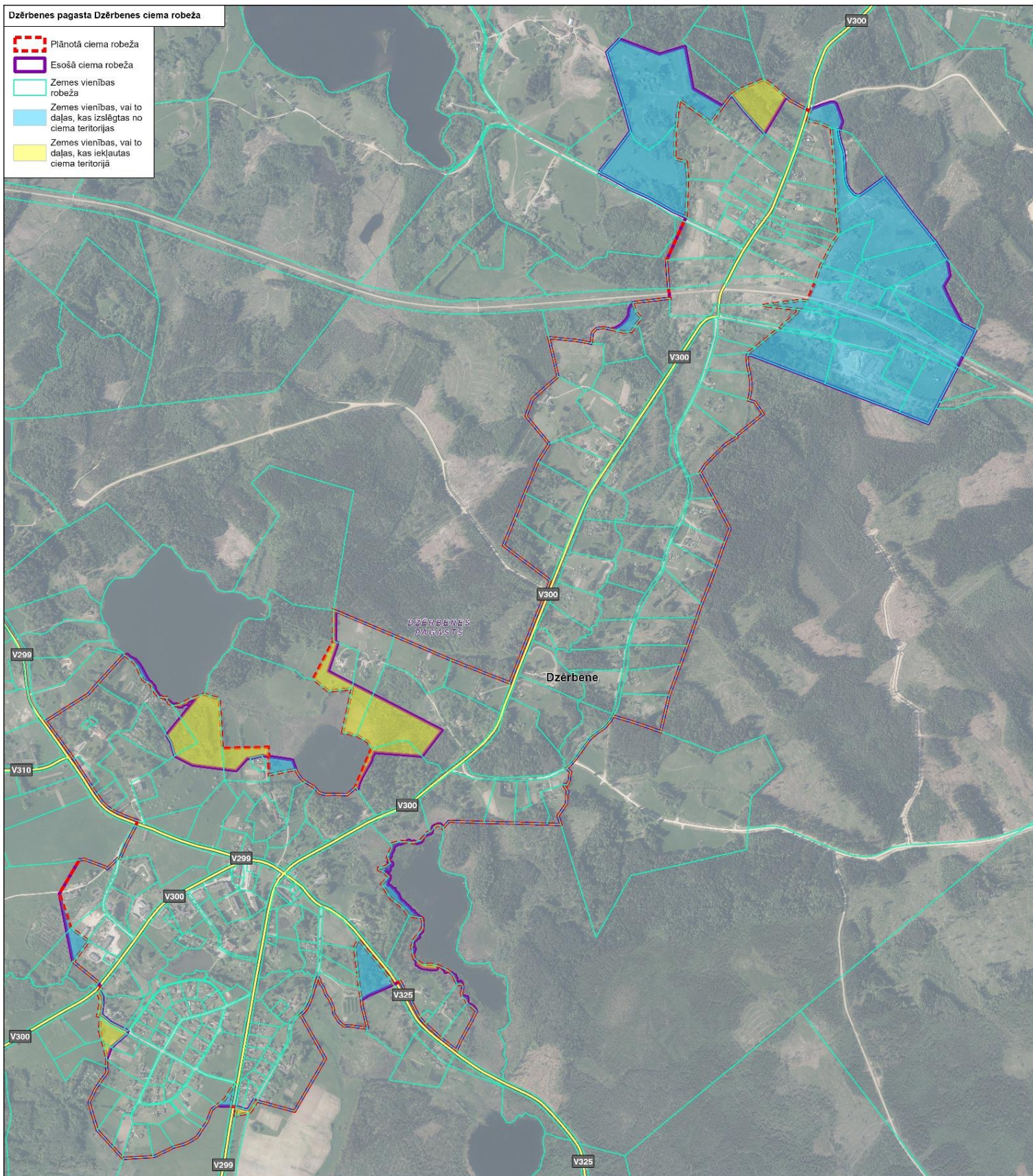
Izslēgtās zemes vienības vai to daļas no ciema teritorijas

| Nr. p.k. | Zemes vienības kadastra numurs | Zemes vienības piederība | Zemes vienības nosaukums | Platība |
|----------|--------------------------------|--------------------------|---|---------|
| 1. | 42500070007 | fiziska persona | Mežiņi | 2,19 ha |
| 2. | 42500070013 | fiziska persona | Vāveri | 2,00 ha |
| 3. | 42500070020 | fiziska persona | Ainavas | 2,68 ha |
| 4. | 42500070032 | fiziska persona | Purmaļi | 1,42 ha |
| 5. | 42500070080 | fiziska persona | Vāveri | 2,28 ha |
| 6. | 42500070084 | juridiska persona | Vecvēveri | 0,15 ha |
| 7. | 42500070093 | fiziska persona | Strautnieki | 0,11 ha |
| 8. | 42500070113 | fiziska persona | Dimanti | 0,36 ha |
| 9. | 42500070151 | juridiska persona | Mežmalas | 3,75 ha |
| 10. | 42500070152 | fiziska persona | Tīreļi | 3,10 ha |
| 11. | 42500070154 | fiziska persona | Bēziņi | 7,68 ha |
| 12. | 42500070172 | fiziska persona | Ūdri | 4,67 ha |
| 13. | 42500070173 | fiziska persona | Kareļi | 1,73 ha |
| 14. | 42500070175 | fiziska persona | Lībieši | 4,90 ha |
| 15. | 42500070178 | fiziska persona | Priedītes | 1,32 ha |
| 16. | 42500070179 | juridiska persona | Dzērbenes evaņģēliski luteriskā draudze | 0,41 ha |
| 17. | 42500070256 | pašvaldība | Pagasta ezeri | 0,70 ha |
| 18. | 42500070263 | valsts | Dzestrenes mežs | 0,73 ha |
| 19. | 42500070283 | pašvaldība | Arāja ezers, Āraisis | 0,20 ha |
| 20. | 42500070287 | valsts | V299 | 0,12 ha |
| 21. | 42500070289 | pašvaldība | Lapiņas- Tīreļi | 0,22 ha |
| 22. | 42500070290 | pašvaldība | Upītes-Pļaviņas | 0,18 ha |
| 23. | 42500070322 | fiziska persona | Mežiņi | 2,38 ha |
| 24. | 42500070324 | juridiska persona | Latvijas dzelzceļš | 3,39 ha |
| 25. | 42500070338 | fiziska persona | Vāveri | 0,51 ha |

| Nr. p.k. | Zemes vienības kadastra numurs | Zemes vienības piederība | Zemes vienības nosaukums | Platība |
|-----------------|---------------------------------------|---------------------------------|---------------------------------|----------------|
| 26. | 42500070341 | juridiska persona | Ābeles | 1,10 ha |
| 27. | 42500070342 | pašvaldība | Apses | 0,52 ha |
| 28. | 42500070346 | fiziska persona | Ievkalns | 0,42 ha |
| 29. | 42500070366 | fiziska persona | Dzelzceļa stacija Dzērbene | 0,91 ha |
| 30. | 42500070367 | fiziska persona | Dzelzceļa stacija Dzērbene | 0,14 ha |
| 31. | 42500070372 | fiziska persona | Jāņzemji | 0,49 ha |
| 32. | 42500070374 | pašvaldība | Liepiņas | 0,87 ha |

Dzērbenes pagasta Dzērbenes ciema robeža

-  Plānotā ciema robeža
-  Esošā ciema robeža
-  Zemes vienības robeža
-  Zemes vienības, vai to daļas, kas izslēgtas no ciema teritorijas
-  Zemes vienības, vai to daļas, kas iekļautas ciema teritorijā



Ineši (Inešu pagasts)

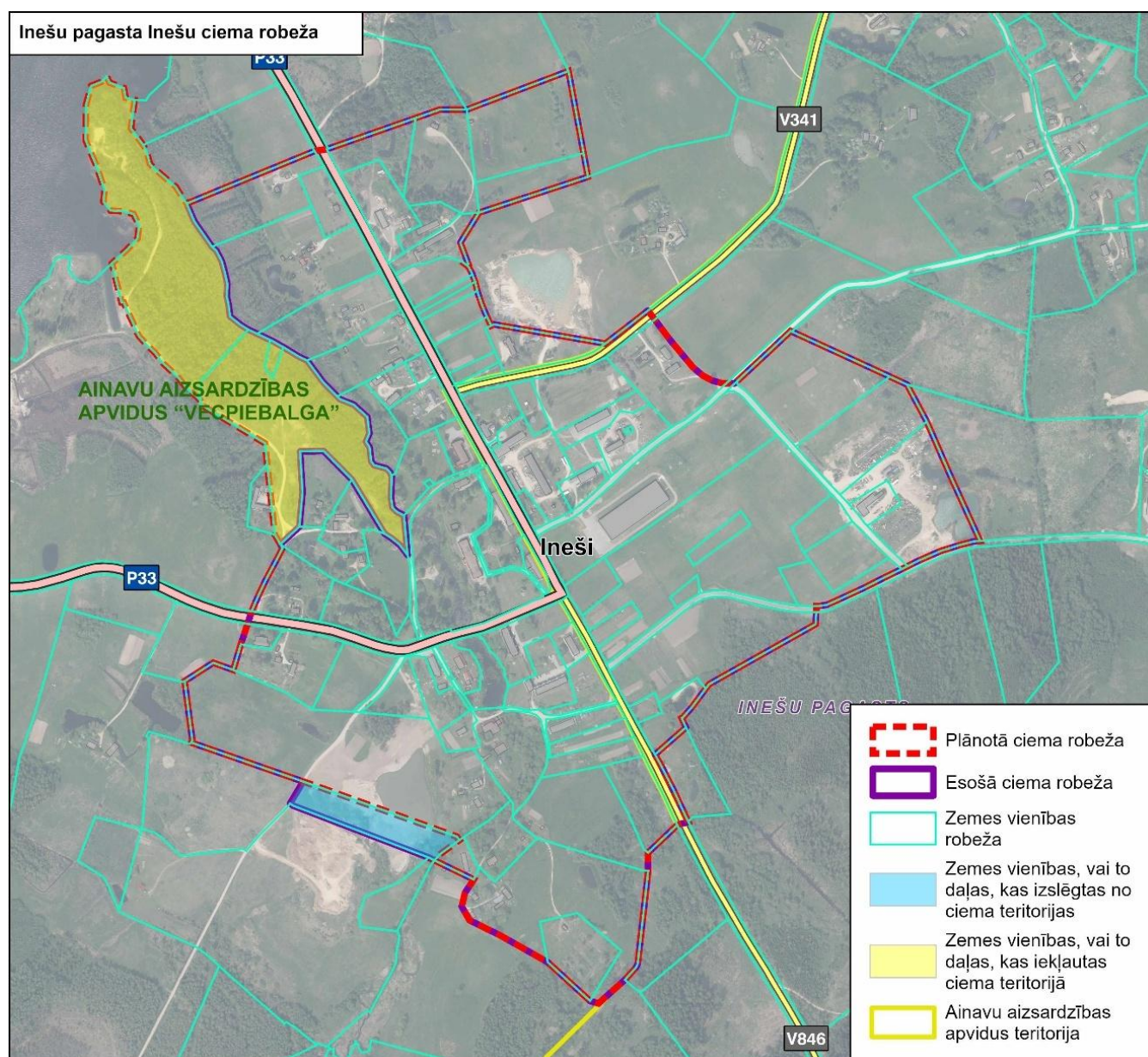
Ciema teritorija palielināta no 99,07 ha uz 108,8 ha.

Pievienotās zemes vienības vai to daļas ciema teritorijai

| Nr. p.k. | Zemes vienības kadastra numurs | Zemes vienības piederība | Zemes vienības nosaukums | Platība |
|----------|--------------------------------|--------------------------|--------------------------|---------|
| 1. | 42540020132 | juridiska persona | Kļavas | 5 ha |
| 2. | 42540020190 | pašvaldība | Krasta Kļavas | 6,1 ha |
| 3. | 42540020352 | fiziska persona | Lejas Birzītes | 0,1 ha |

Izslēgtās zemes vienības vai to daļas no ciema teritorijas

| Nr. p.k. | Zemes vienības kadastra numurs | Zemes vienības piederība | Zemes vienības nosaukums | Platība |
|----------|--------------------------------|--------------------------|--------------------------|---------|
| 1. | 42540020387 | juridiska persona | Jaungaigali | 1,26 ha |

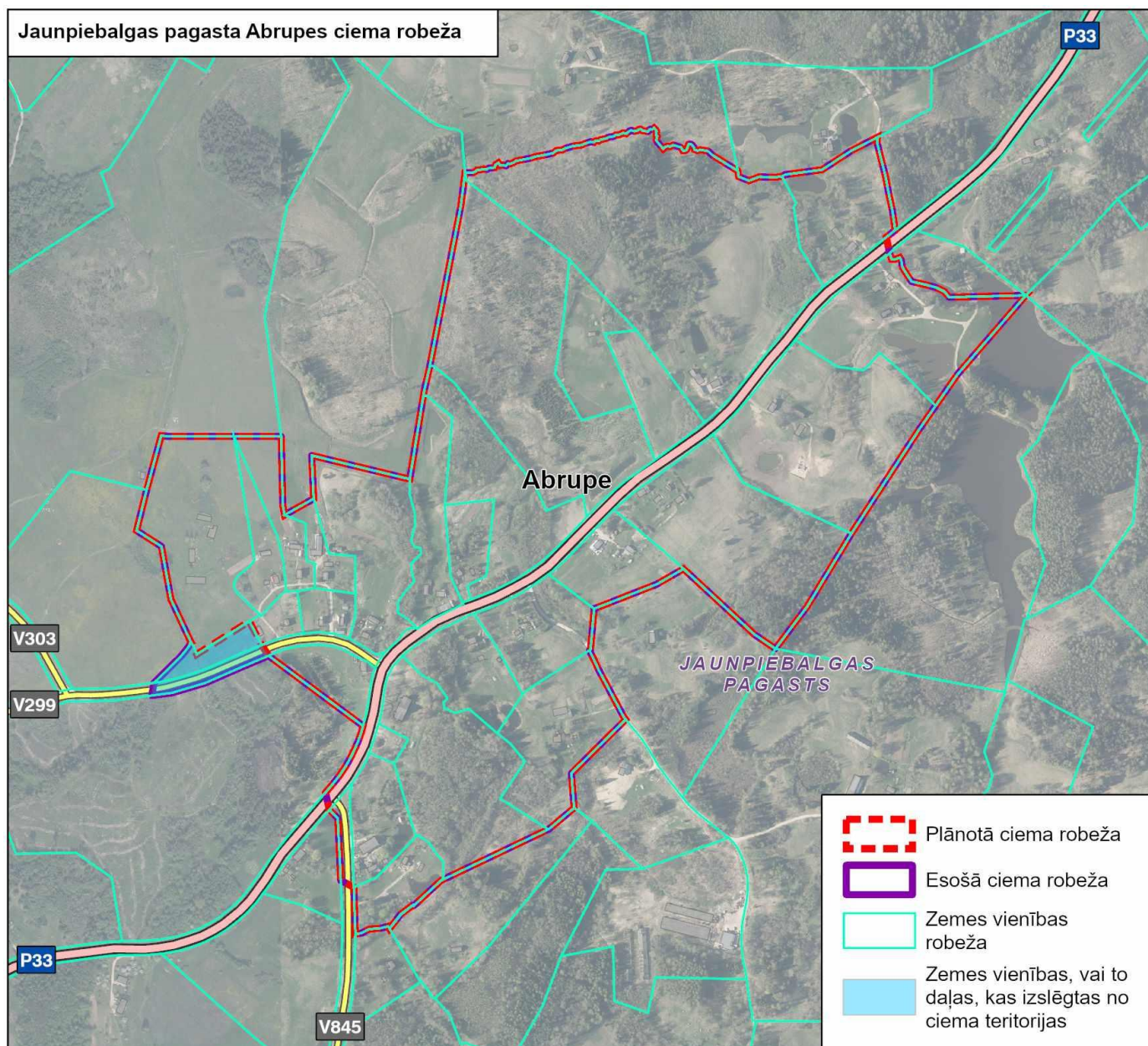


Abrupe (Jaunpiebalgas pagasts)

Ciema teritorija samazināta no 77,60 ha uz 76,74 ha.

Izslēgtās zemes vienības vai to daļas no ciema teritorijas

| Nr. p.k. | Zemes vienības kadastra numurs | Zemes vienības piederība | Zemes vienības nosaukums | Platība |
|----------|--------------------------------|--------------------------|--------------------------|---------|
| 1. | 42560070170 | valsts | V299 | 0,36 ha |
| 2. | 42560070176 | juridiska persona | Pļaviņas | 0,50 ha |



Jaunpiebalga (Jaunpiebalgas pagasts)

Ciema teritorija samazināta no 445,54 ha uz 437,38 ha.

Pievienotās zemes vienības vai to daļas ciema teritorijai

| Nr. p.k. | Zemes vienības kadastra numurs | Zemes vienības piederība | Zemes vienības nosaukums | Platība |
|----------|--------------------------------|--------------------------|-------------------------------------|---------|
| 1. | 42560060302 | juridiska persona | Daugavpils zonas dzelzceļa distance | 0,05 ha |
| 2. | 42560060304 | juridiska persona | Daugavpils zonas dzelzceļa distance | 0,23 ha |
| 3. | 42560090030 | fiziska persona | Ozoliņi | 0,98 ha |

Izslēgtās zemes vienības vai to daļas no ciema teritorijas

| Nr. p.k. | Zemes vienības kadastra numurs | Zemes vienības piederība | Zemes vienības nosaukums | Platība |
|----------|--------------------------------|--------------------------|-------------------------------------|---------|
| 1. | 42560060302 | juridiska persona | Daugavpils zonas dzelzceļa distance | 1,68 ha |
| 2. | 42560090073 | valsts | Zāģu sils | 7,73 ha |

Jaunpiebalgas pagasta Jaunpiebalgas ciema robeža

- Plānotā ciema robeža
- Esošā ciema robeža
- Zemes vienības robeža
- Zemes vienības, vai to daļas, kas izslēgtas no ciema teritorijas
- Zemes vienības, vai to daļas, kas iekļautas ciema teritorijā

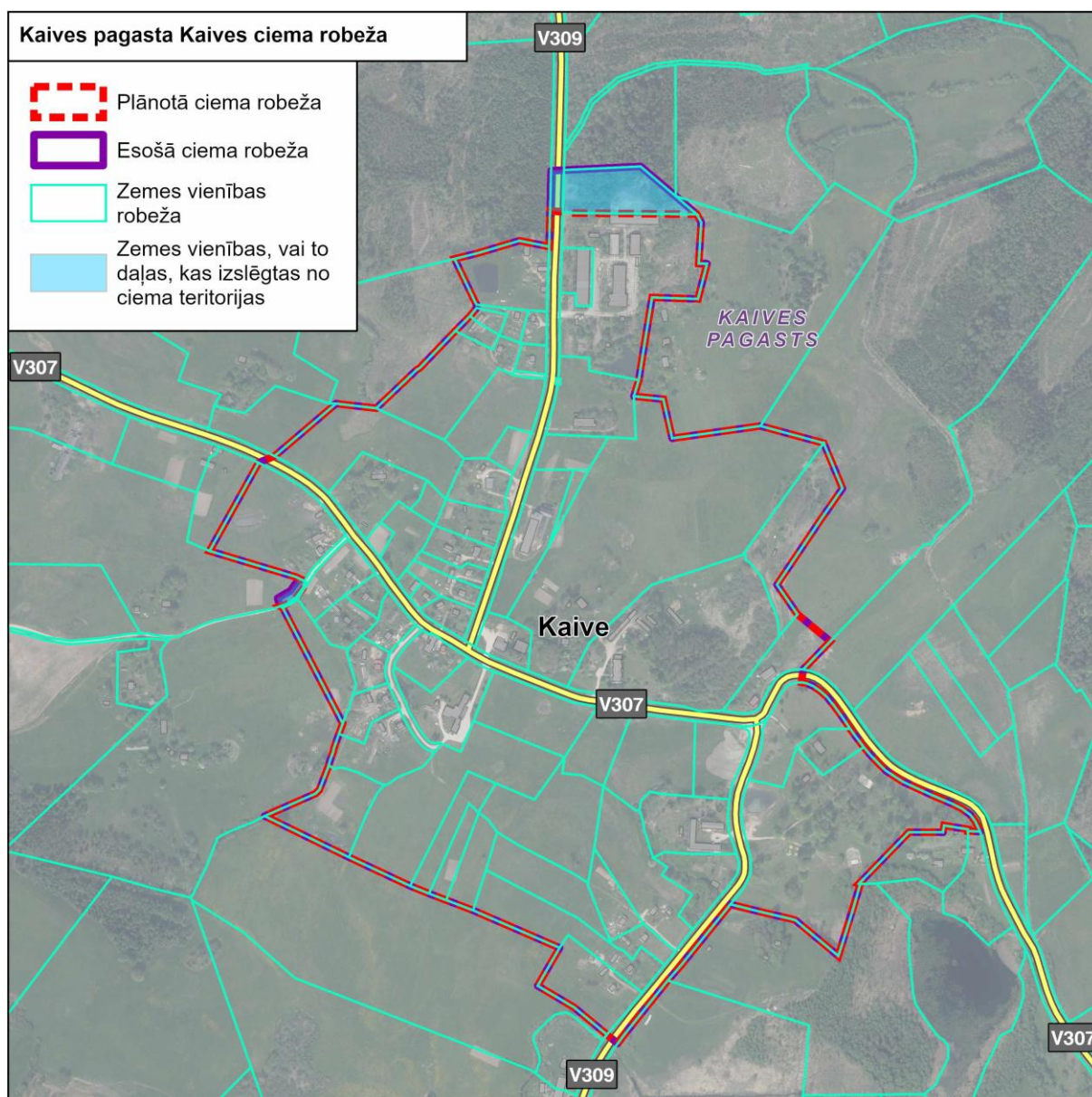


Kaive (Kaives pagasts)

Ciema teritorija samazināta no 71,12 ha uz 71,08 ha.

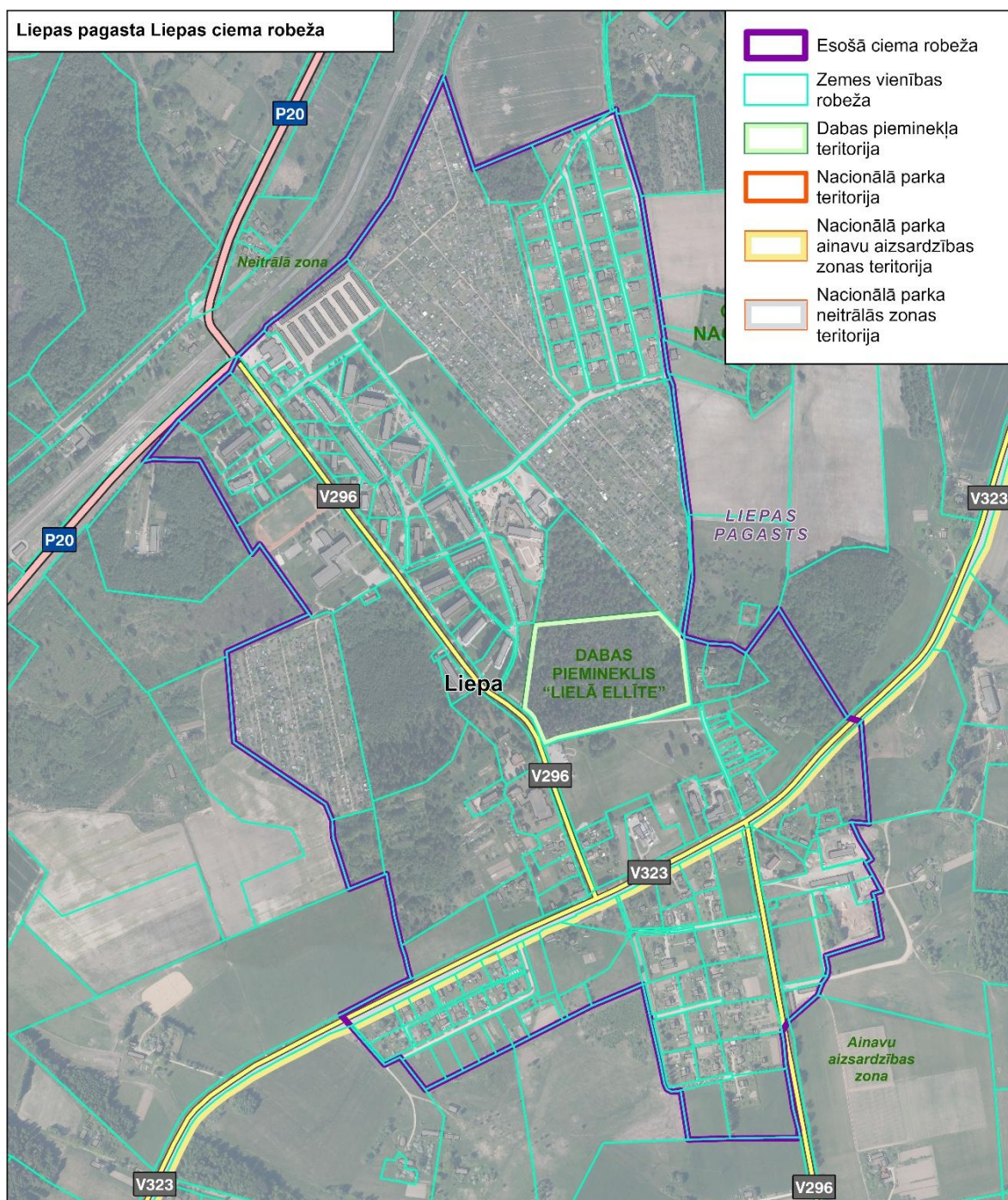
Izslēgtās zemes vienības vai to daļas no ciema teritorijas

| Nr. p.k. | Zemes vienības kadastra numurs | Zemes vienības piederība | Zemes vienības nosaukums | Platība |
|----------|--------------------------------|--------------------------|--------------------------|---------|
| 1. | 42580030014 | fiziska persona | Jaunķulmas | 0,06 ha |
| 2. | 42580030054 | pašvaldība | Ventiņi | 1,03 ha |
| 3. | 42580030172 | valsts | V309 | 0,11 ha |



Liepa (Liepas pagasts)

Ciema teritorija netika mainīta. Platība – 126,60 ha



Sarkaņi (Liepas pagasts)

Ciema teritorija netika mainīta. Platība – 16,56 ha



Augšlīgatne (Līgatnes pagasts)

Ciema teritorija samazināta no 534,57 ha uz 526,12 ha.

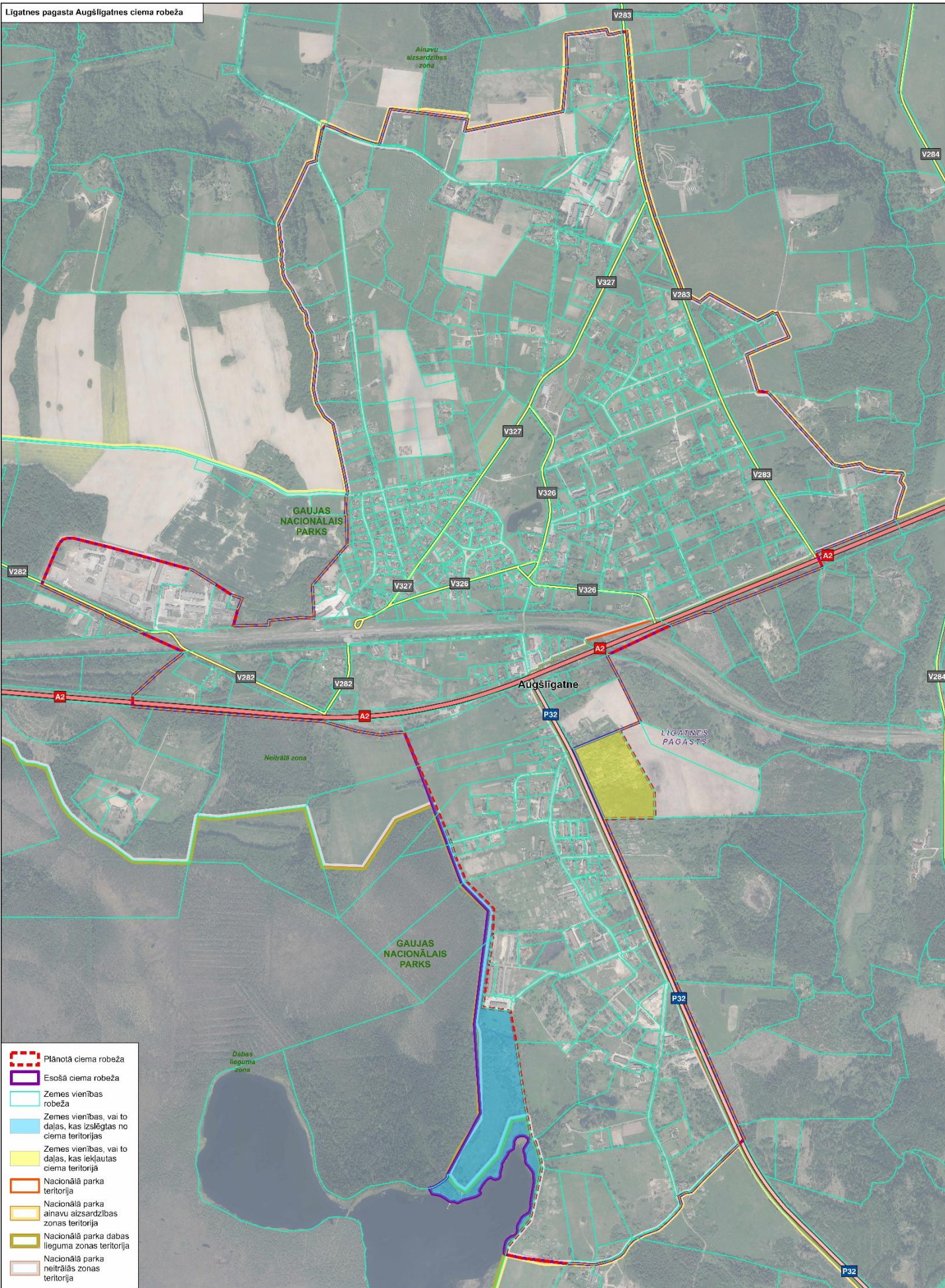
Pievienotās zemes vienības vai to daļas ciema teritorijai

| Nr. p.k. | Zemes vienības kadastra numurs | Zemes vienības piederība | Zemes vienības nosaukums | Platība |
|----------|--------------------------------|--------------------------|--------------------------|---------|
| 1. | 42620040770 | juridiska persona | Lielbendiņi 3 | 6,35 ha |

Izslēgtās zemes vienības vai to daļas no ciema teritorijas

| Nr. p.k. | Zemes vienības kadastra numurs | Zemes vienības piederība | Zemes vienības nosaukums | Platība |
|----------|--------------------------------|--------------------------|--------------------------|----------|
| 1. | 42620040015 | fiziska persona | Kalna Andricēni | 0,02 ha |
| 2. | 42620040113 | fiziska persona | Lielbendiņi 2 | 0,17 ha |
| 3. | 42620040272 | fiziska persona | Lejas Andricēni 1 | 0,14 ha |
| 4. | 42620040484 | valsts | Ratnieku ezers | 3,46 ha |
| 5. | 42620040767 | juridiska persona | Muižnieki | 10,24 ha |
| 6. | 42620040779 | fiziska persona | Simuļi | 0,24 ha |
| 7. | 42620040780 | fiziska persona | Dižozoli | 0,54 ha |

Līgatnes pagasta Augšlīgatnes ciema robeža



- Plānotā ciema robeža
- Esošā ciema robeža
- Zemes vienības robeža
- Zemes vienības, vai to daļas, kas izslēgtas no ciema teritorijas
- Zemes vienības, vai to daļas, kas iekļautas ciema teritorijā
- Nacionālā parka teritorija
- Nacionālā parka ainavu aizsardzības zonas teritorija
- Nacionālā parka dabas lieguma zonas teritorija
- Nacionālā parka neitrālās zonas teritorija

Ķempji (Līgatnes pagasts)

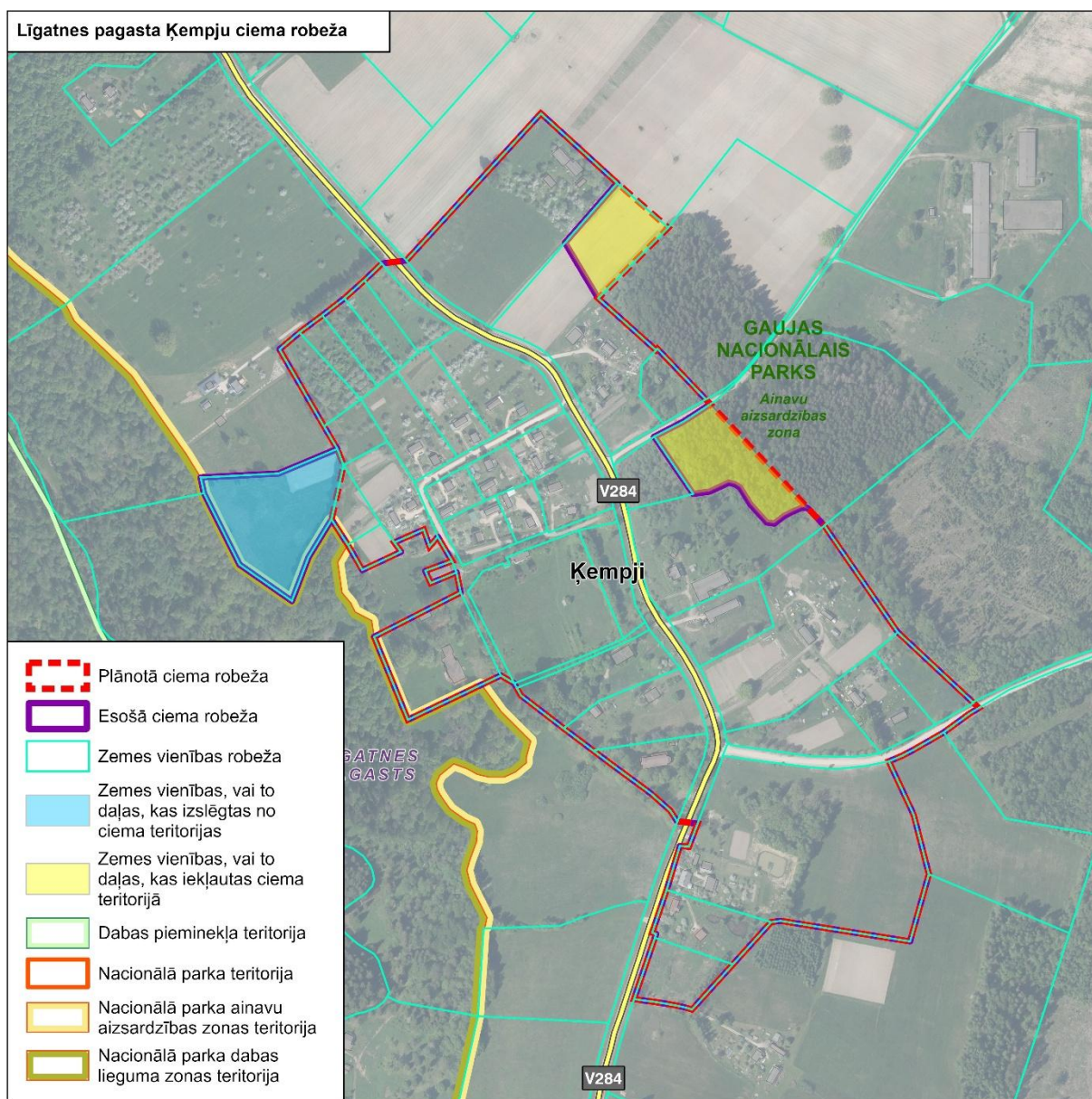
Ciema teritorija samazināta no 33,16 ha uz 33,34 ha.

Pievienotās zemes vienības vai to daļas ciema teritorijai

| Nr. p.k. | Zemes vienības kadastra numurs | Zemes vienības piederība | Zemes vienības nosaukums | Platība |
|----------|--------------------------------|--------------------------|--------------------------|---------|
| 1. | 42620050242 | fiziska persona | Rijnieki | 0,70 ha |

Izslēgtās zemes vienības vai to daļas no ciema teritorijas

| Nr. p.k. | Zemes vienības kadastra numurs | Zemes vienības piederība | Zemes vienības nosaukums | Platība |
|----------|--------------------------------|--------------------------|--------------------------|---------|
| 1. | 42620050058 | fiziska persona | Vētras | 1,43 ha |
| 2. | 42620050103 | fiziska persona | Ziediņi | 0,92 ha |

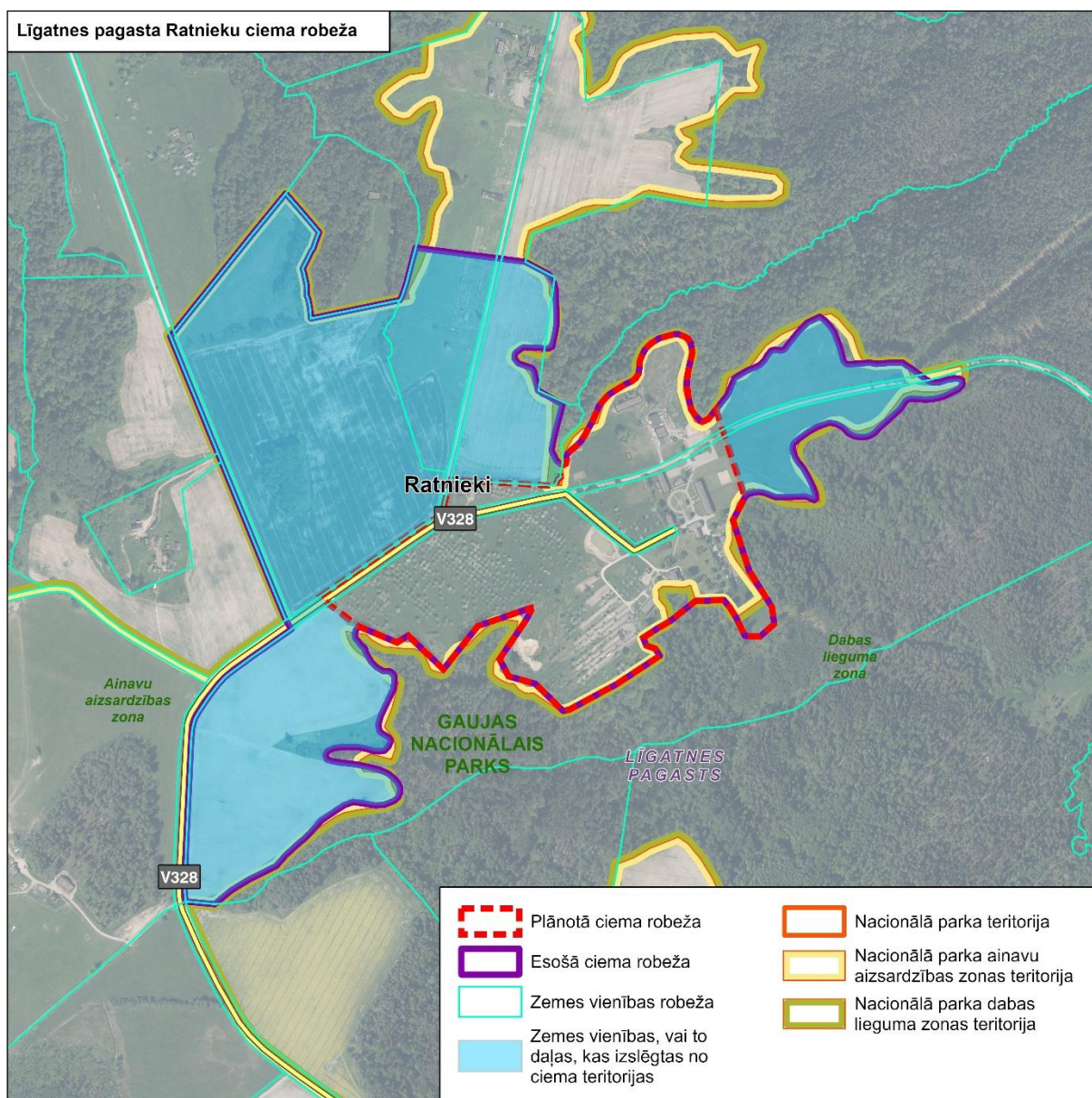


Ratnieki (Līgatnes pagasts)

Ciema teritorija samazināta no 33,16 ha uz 33,34 ha.

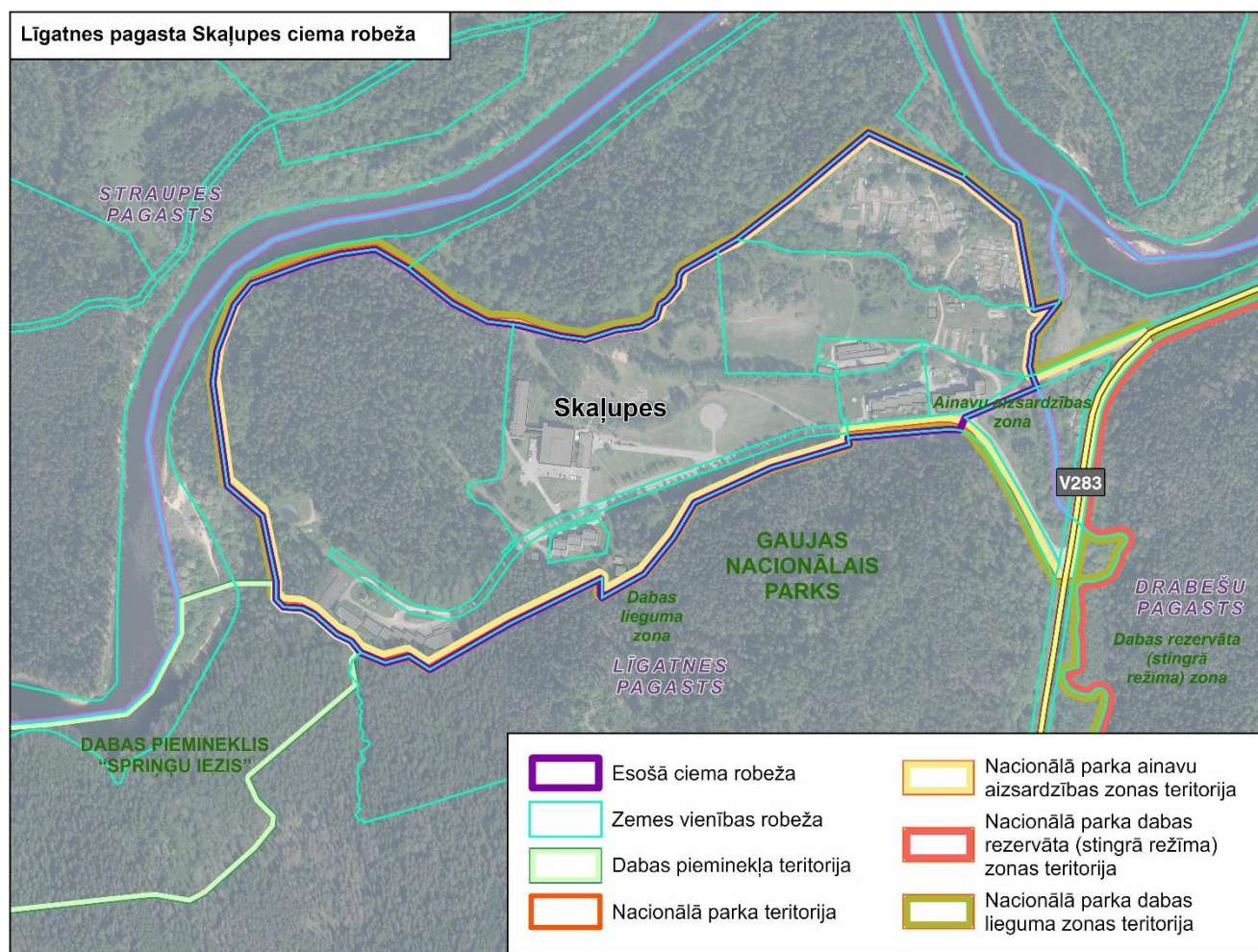
Izslēgtās zemes vienības vai to daļas no ciema teritorijas

| Nr. p.k. | Zemes vienības kadastra numurs | Zemes vienības piederība | Zemes vienības nosaukums | Platība |
|----------|--------------------------------|--------------------------|-------------------------------|----------|
| 1. | 42620010131 | valsts | Ratnieki | 18,22 ha |
| 2. | 42620010132 | valsts | Ratnieki | 15,06 ha |
| 3. | 42620010133 | valsts | Ratnieki | 2,55 ha |
| 4. | 42620010146 | fiziska persona | Jaunandrijāņi | 4,71 ha |
| 5. | 42620010152 | valsts | V383 | 0,15 ha |
| 6. | 42620010157 | pašvaldība | Ratnieki-Apšukalns-Gančauskas | 0,48 ha |
| 7. | 42620010158 | pašvaldība | Ratnieki-Andrijāņi | 0,45 ha |
| 8. | 42620010159 | pašvaldība | Ratnieki-Rūpnieki | 0,44 ha |
| 9. | 42620010194 | juridiska persona | Vējmietiņi | 4,91 ha |
| 10. | 42620010195 | juridiska persona | Jaunandrijāņi 3 | 0,12 ha |



Skaļupes (Līgatnes pagasts)

Ciema teritorija netika mainīta. Platība – 30,23 ha



Mārsnēni (Mārsnēnu pagasts)

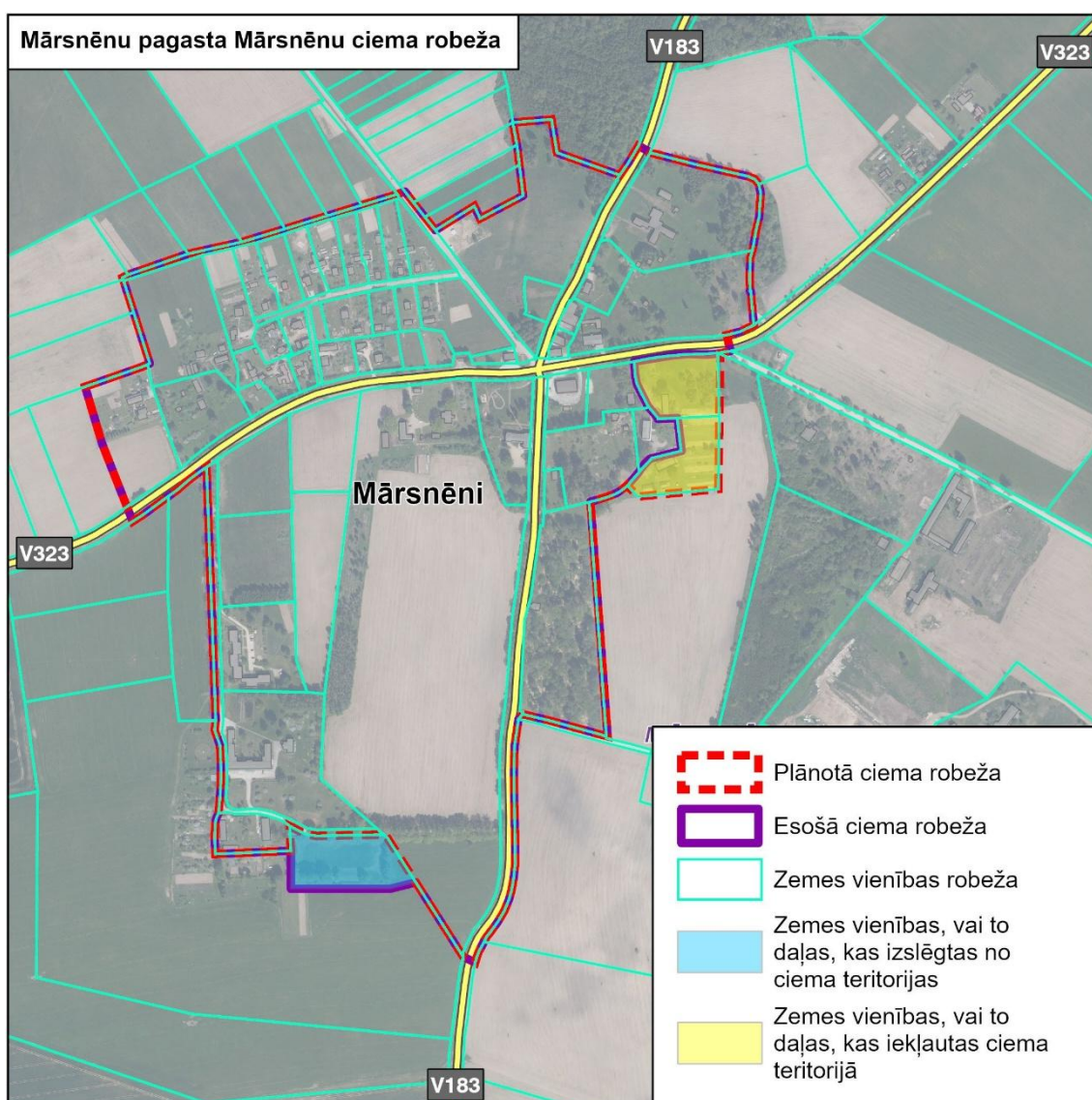
Ciema teritorija samazināta no 53,57 ha uz 54,36 ha.

Pievienotās zemes vienības vai to daļas ciema teritorijai

| Nr. p.k. | Zemes vienības kadastra numurs | Zemes vienības piederība | Zemes vienības nosaukums | Platība |
|----------|--------------------------------|--------------------------|--------------------------|---------|
| 1. | 42640030161 | pašvaldība | Vecsakaiņi | 1,63 ha |
| 2. | 42640030411 | pašvaldība | Vecsakaiņi | 0,78 ha |

Izslēgtās zemes vienības vai to daļas no ciema teritorijas

| Nr. p.k. | Zemes vienības kadastra numurs | Zemes vienības piederība | Zemes vienības nosaukums | Platība |
|----------|--------------------------------|--------------------------|--------------------------|---------|
| 1. | 42640030057 | fiziska persona | Zemītes | 0,56 ha |

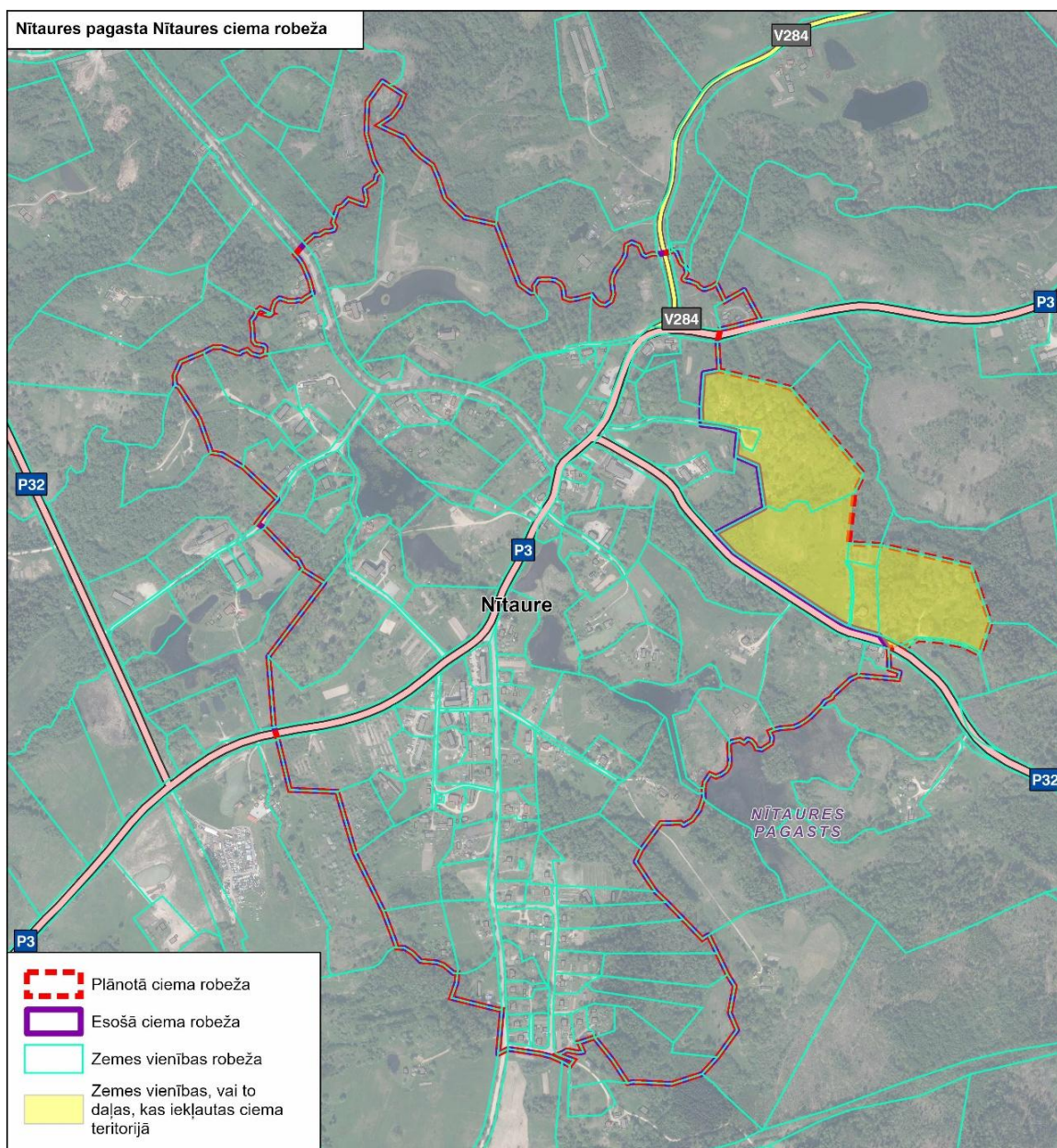


Nītaure (Nītaures pagasts)

Ciema teritorija palielināta no 126,27 ha uz 138,6 ha.

Pievienotās zemes vienības vai to daļas ciema teritorijai

| Nr. p.k. | Zemes vienības kadastra numurs | Zemes vienības piederība | Zemes vienības nosaukums | Platība |
|----------|--------------------------------|--------------------------|---|---------|
| 1. | 42680060261 | juridiska persona | Nītaures Kristus piedz. pareizt.baznīca | 0,61 ha |
| 2. | 42680060270 | valsts | Autoceļš P32 | 0,1 ha |
| 3. | 42680060296 | juridiska persona | Nītaures Kristus piedz. pareizt.baznīca | 3,55 ha |
| 4. | 42680060317 | pašvaldība | Varoņu iela | 0,26 ha |
| 5. | 42680060318 | pašvaldība | Varoņu kapi | 0,22 ha |
| 6. | 42680060319 | pašvaldība | Atmiņu iela | 0,32 ha |
| 7. | 42680060321 | pašvaldība | Pareizticīgo kapi | 3,15 ga |
| 8. | 42680060324 | pašvaldība | Klusā iela | 0,18 ha |
| 9. | 42680060326 | pašvaldība | Luterāņu kapi | 4,34 ha |

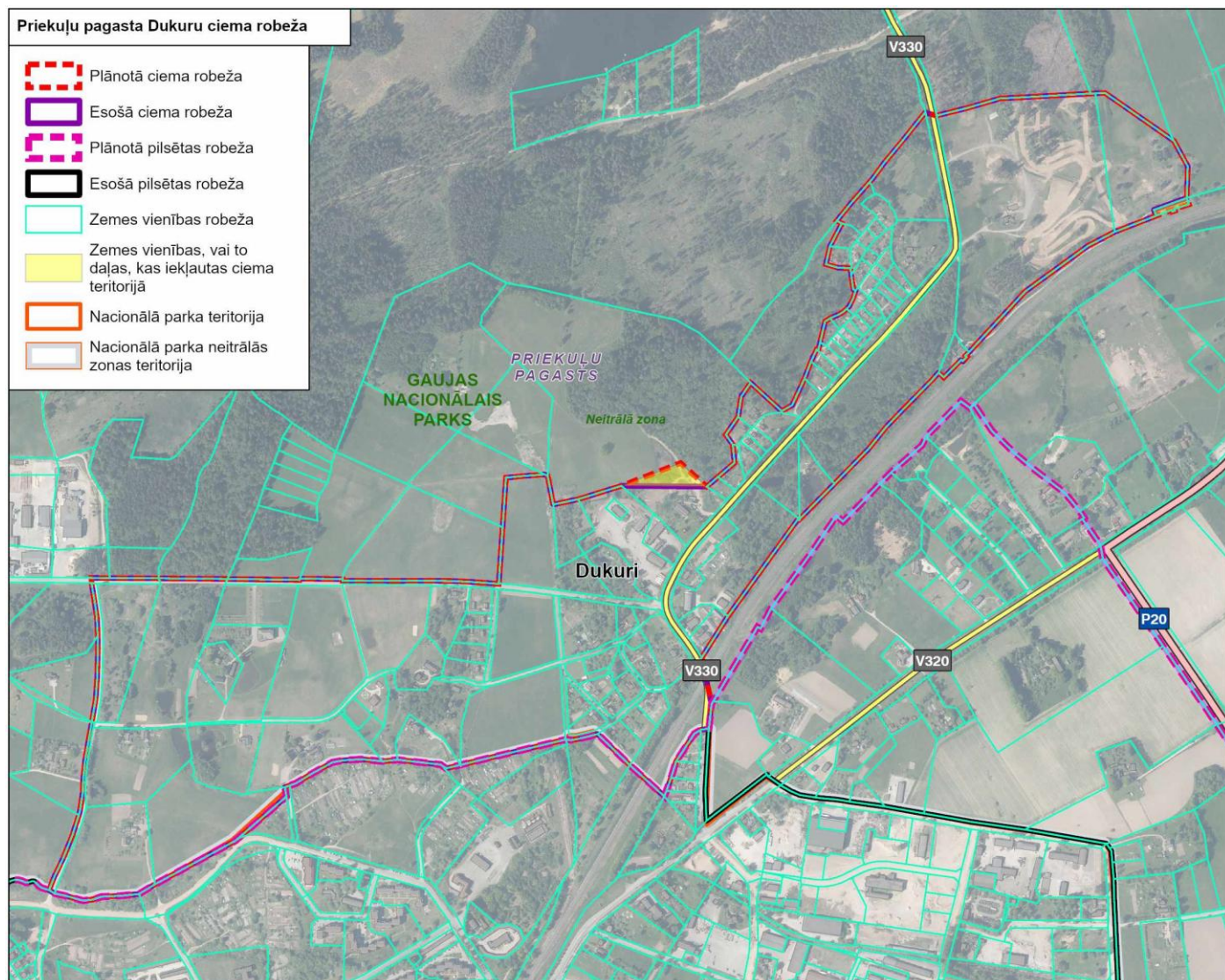


Dukuri (Priekuļu pagasts)

Ciema teritorija palielināta no 92,84 ha uz 93,32 ha.

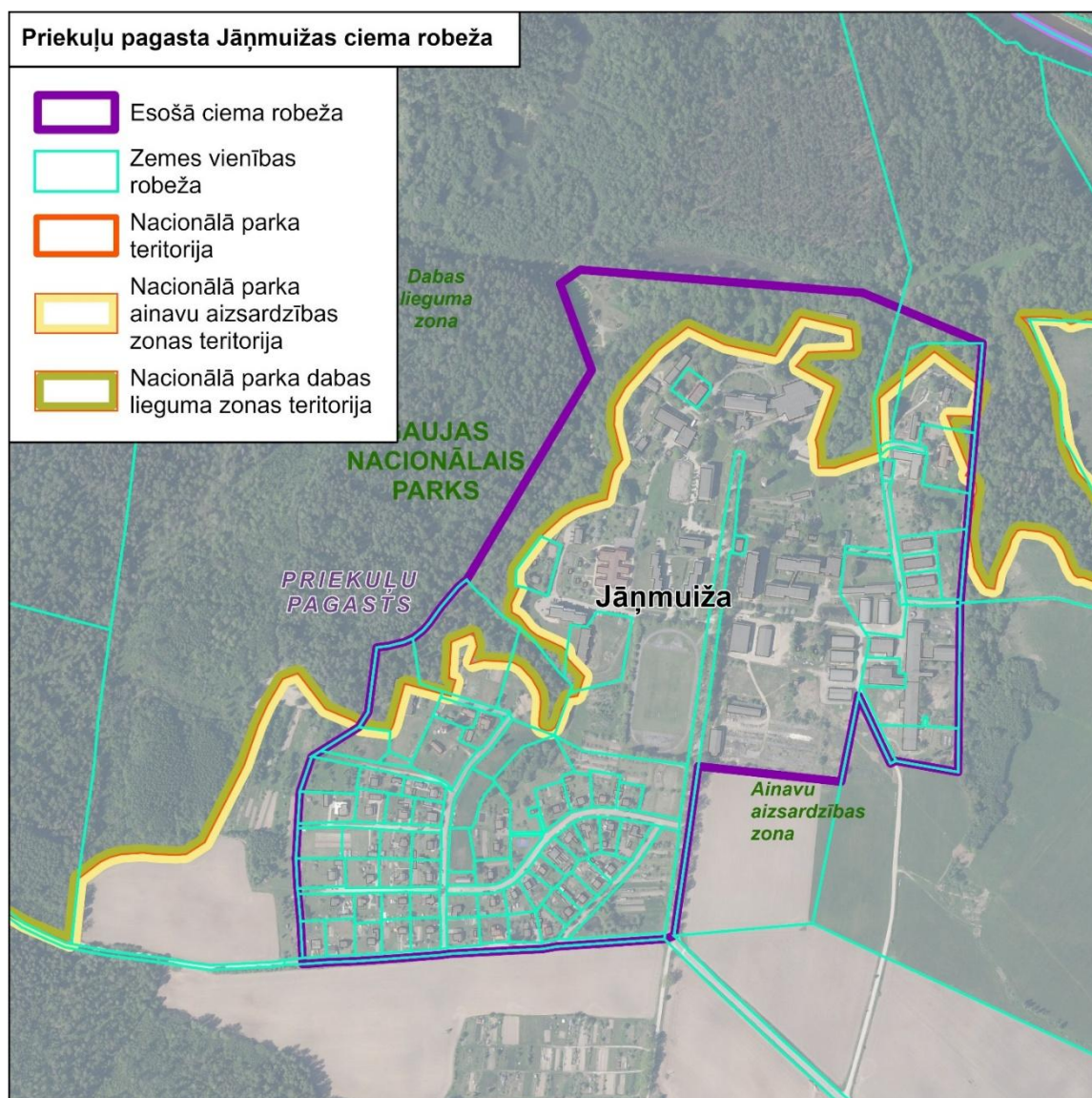
Pievienotās zemes vienības vai to daļas ciema teritorijai

| Nr. p.k. | Zemes vienības kadastra numurs | Zemes vienības piederība | Zemes vienības nosaukums | Platība |
|----------|--------------------------------|--------------------------|--------------------------|----------|
| 1. | 42720060247 | fiziska persona | Līdumi | 0,09 ha |
| 2. | 42720060095 | fiziska persona | Priežkalni | 15,40 ha |



Jāņmuiža (Priekuļu pagasts)

Ciema teritorija netika mainīta. Platība – 52,40 ha



Priekuļi (Priekuļu pagasts)

Ciema teritorija palielināta no 366,66 ha uz 368,25 ha.

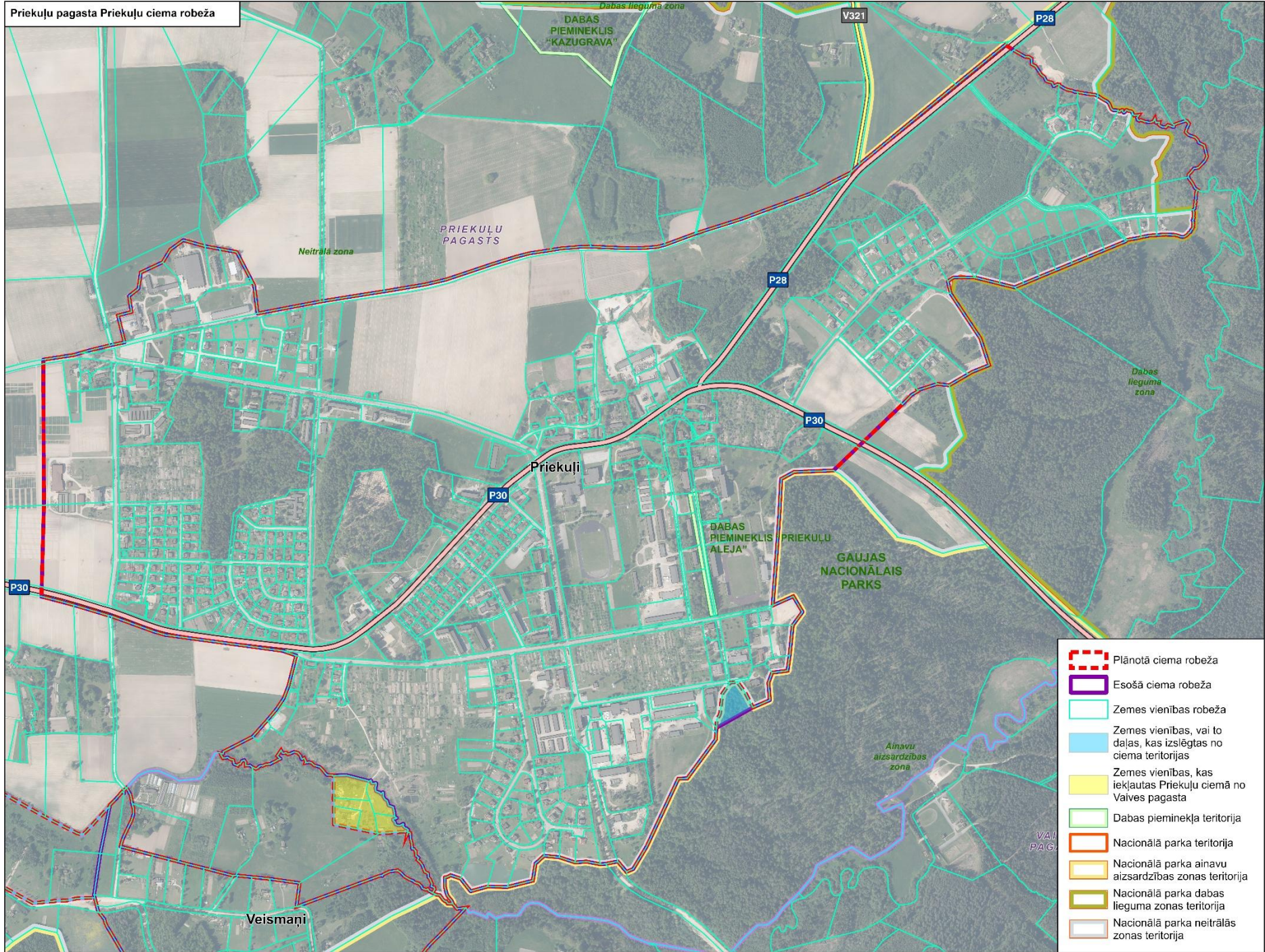
Pievienotās zemes vienības vai to daļas ciema teritorijai no Vaives pagasta








| Nr. p.k. | Zemes vienības kadastra numurs | Zemes vienības piederība | Zemes vienības nosaukums | Platība |
|----------|--------------------------------|--------------------------|--------------------------|---------|
| 3. | 42900010052 | fiziska persona | Madaras | 0,39 ha |
| 4. | 42900010117 | fiziska persona | Kalnāres | 0,62 ha |
| 5. | 42900010132 | fiziska persona | Upmalas | 0,57 ha |
| 6. | 42900010146 | fiziska persona | Upmalas 1 | 0,34 ha |
| 7. | 42900010147 | fiziska persona | Kalnāres 1 | 0,40 ha |

Izslēgtās zemes vienības vai to daļas no ciema teritorijas

| Nr. p.k. | Zemes vienības kadastra numurs | Zemes vienības piederība | Zemes vienības nosaukums | Platība |
|----------|--------------------------------|--------------------------|--------------------------|---------|
| 1. | 42720070379 | pašvaldība | Vanagkalns | 0,73 ha |

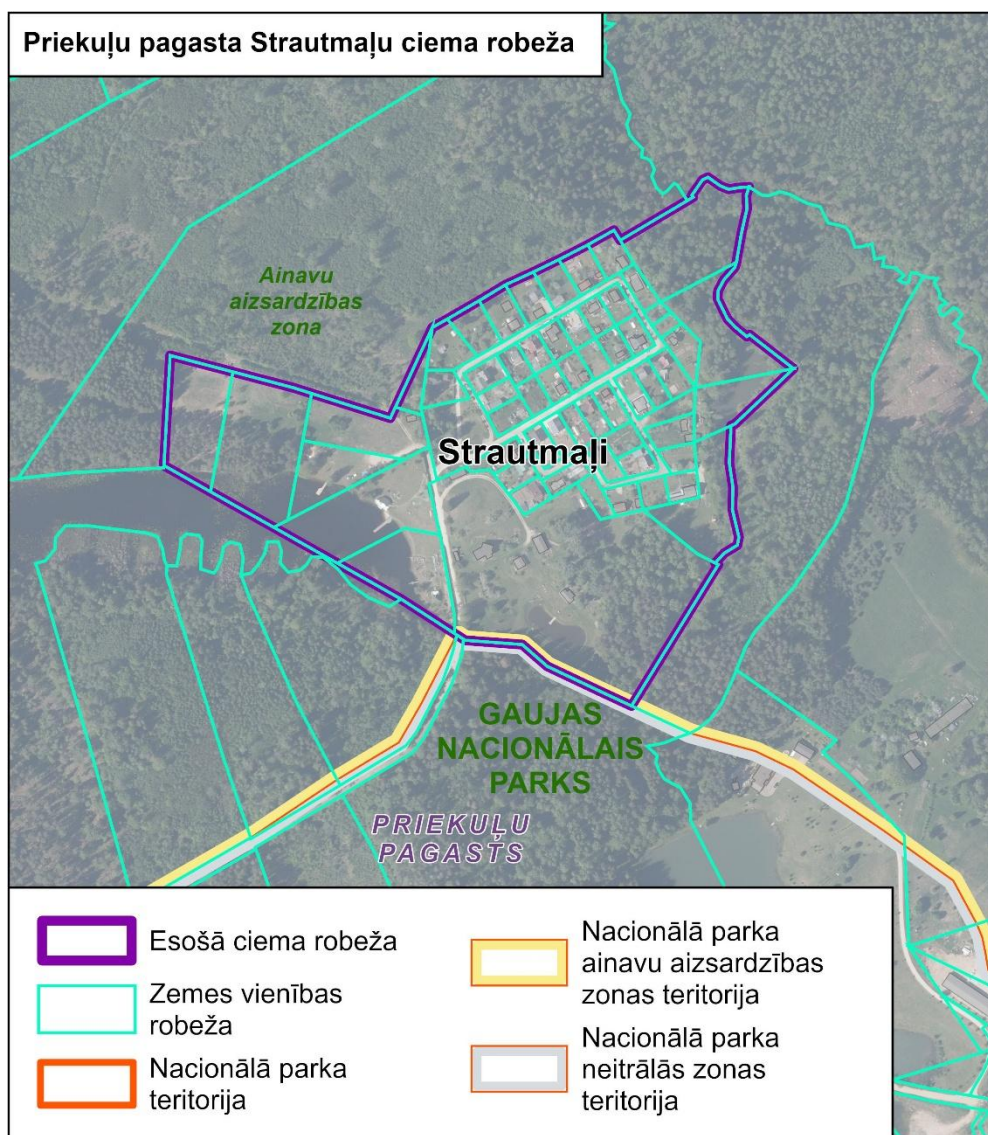
Priekuļu pagasta Priekuļu ciema robeža



-  Plānotā ciema robeža
-  Esošā ciema robeža
-  Zemes vienības robeža
-  Zemes vienības, vai to daļas, kas izslēgtas no ciema teritorijas
-  Zemes vienības, kas iekļautas Priekuļu ciemā no Vaives pagasta
-  Dabas pieminekļa teritorija
-  Nacionālā parka teritorija
-  Nacionālā parka ainavu aizsardzības zonas teritorija
-  Nacionālā parka dabas lieguma zonas teritorija
-  Nacionālā parka neitrālās zonas teritorija

Jāņmuiža (Priekuļu pagasts)

Ciema teritorija netika mainīta. Platība – 11,88 ha



Auciems (Raiskuma pagasts)

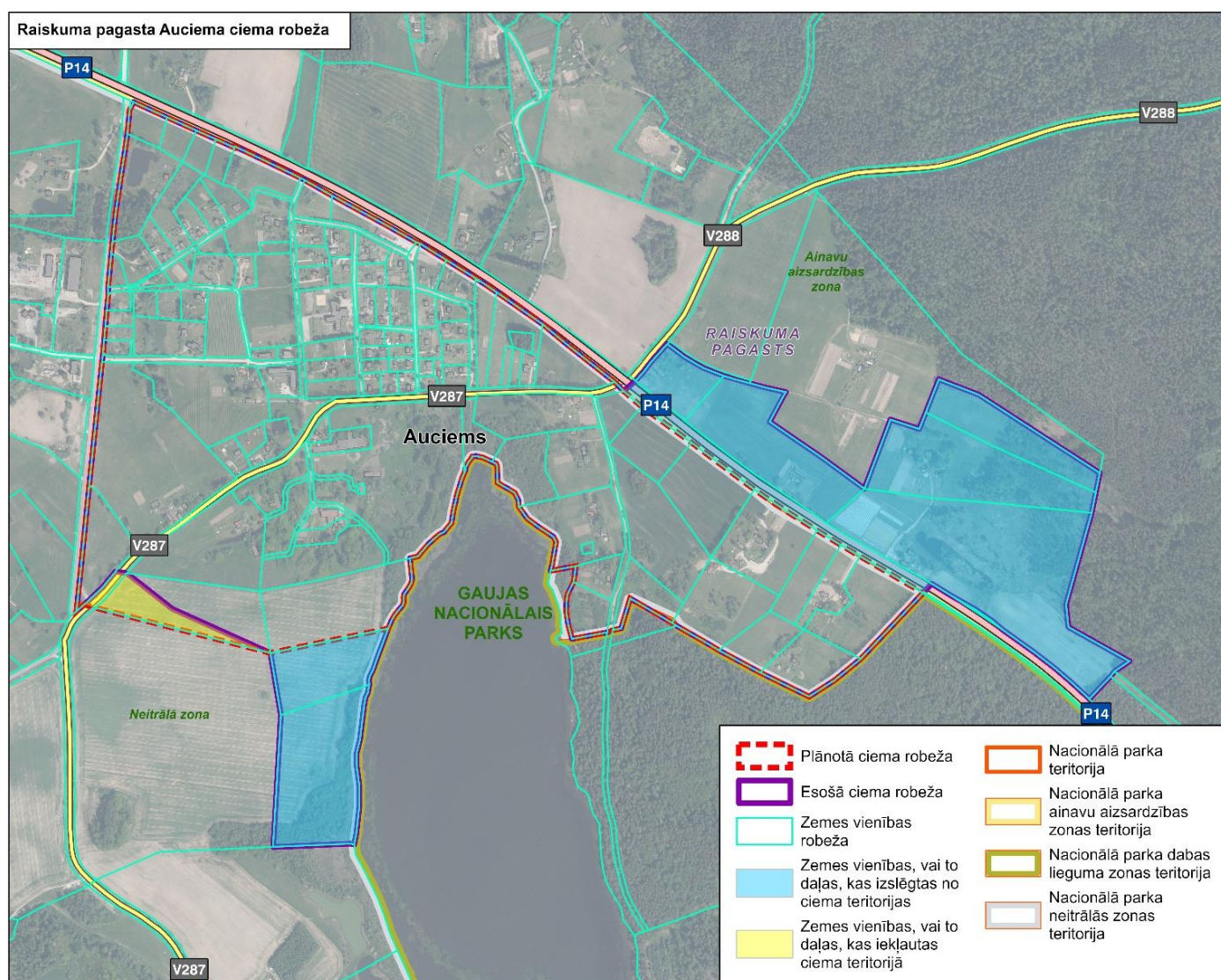
Ciema teritorija samazināta no 123,14 ha uz 93,28 ha.

Pievienotās zemes vienības vai to daļas ciema teritorijai no Vaives pagasta

| Nr. p.k. | Zemes vienības kadastra numurs | Zemes vienības piederība | Zemes vienības nosaukums | Platība |
|----------|--------------------------------|--------------------------|--------------------------|---------|
| 1. | 42740080170 | juridiska persona | V287 | 0,18 ha |
| 2. | 42740080328 | pašvaldība | Vējkalni | 1,14 ha |

Izslēgtās zemes vienības vai to daļas no ciema teritorijas

| Nr. p.k. | Zemes vienības kadastra numurs | Zemes vienības piederība | Zemes vienības nosaukums | Platība |
|----------|--------------------------------|--------------------------|--------------------------|----------|
| 1. | 42740080029 | fiziska persona | Bērziņi (A) | 1,28 ha |
| 2. | 42740080121 | fiziska persona | Ozoliņi | 4,03 ha |
| 3. | 42740080168 | valsts | Autoceļš P14 | 1,80 ha |
| 4. | 42740080205 | fiziska persona | Lindas | 4,59 ha |
| 5. | 42740080217 | fiziska persona | Silzemnieki | 4,73 ha |
| 6. | 42740080241 | fiziska persona | Ezervizbuļi | 2,30 ha |
| 7. | 42740080248 | fiziska persona | Pienenes | 2,28 ha |
| 8. | 42740080350 | fiziska persona | Viršāji | 10,17 ha |

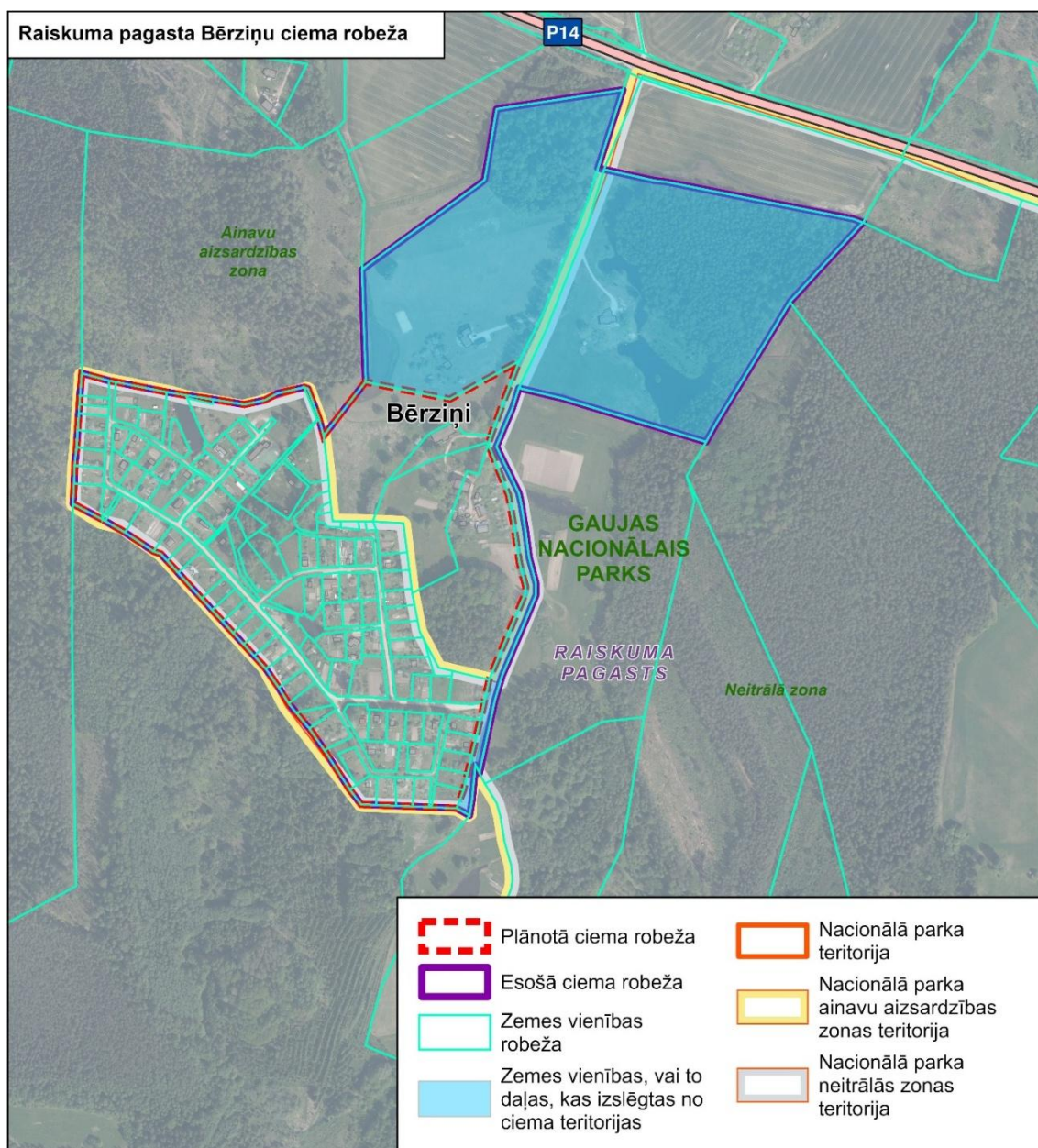


Auciems (Raiskuma pagasts)

Ciema teritorija samazināta no 30,17 ha uz 16,49 ha.

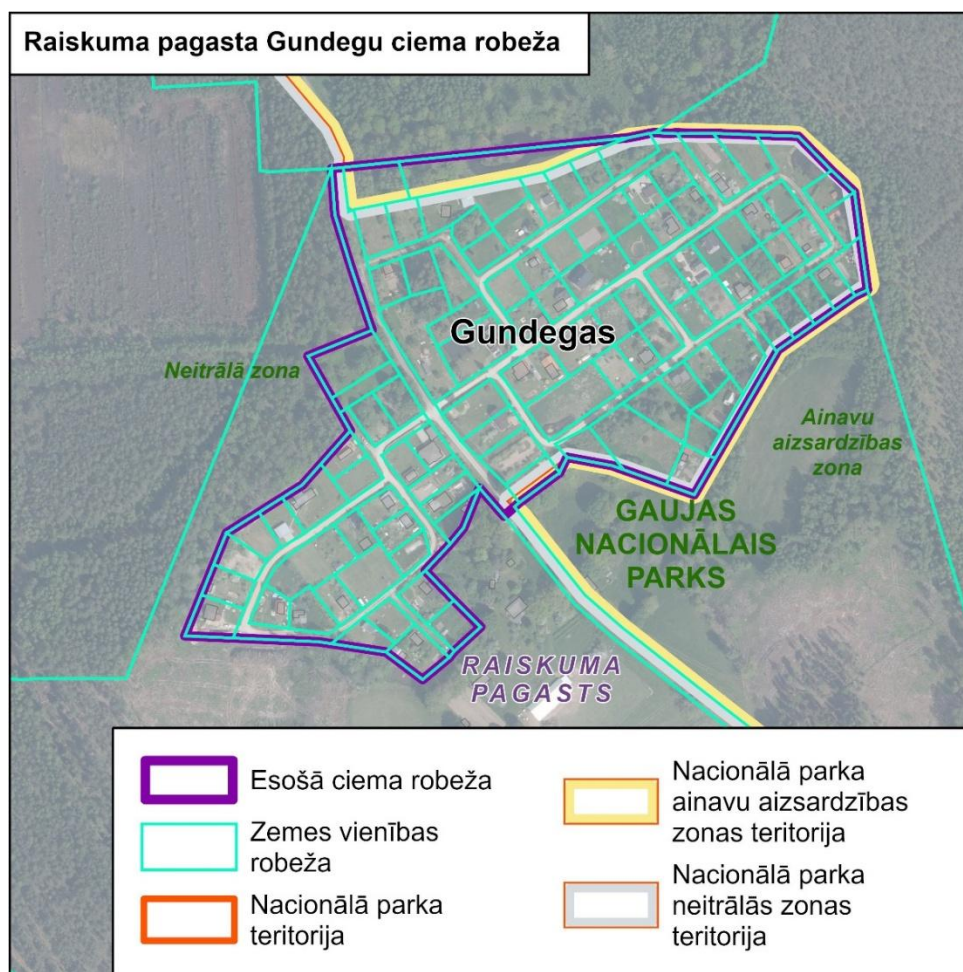
Izslēgtās zemes vienības vai to daļas no ciema teritorijas

| Nr. p.k. | Zemes vienības kadastra numurs | Zemes vienības piederība | Zemes vienības nosaukums | Platība |
|----------|--------------------------------|--------------------------|--------------------------|---------|
| 1. | 42740070075 | fiziska persona | Mežāres | 7,02 ha |
| 2. | 42740070096 | juridiska persona | Bērziņi | 5,77 ha |
| 3. | 42740070201 | pašvaldība | Bērziņi-Āpšas | 0,89 ha |



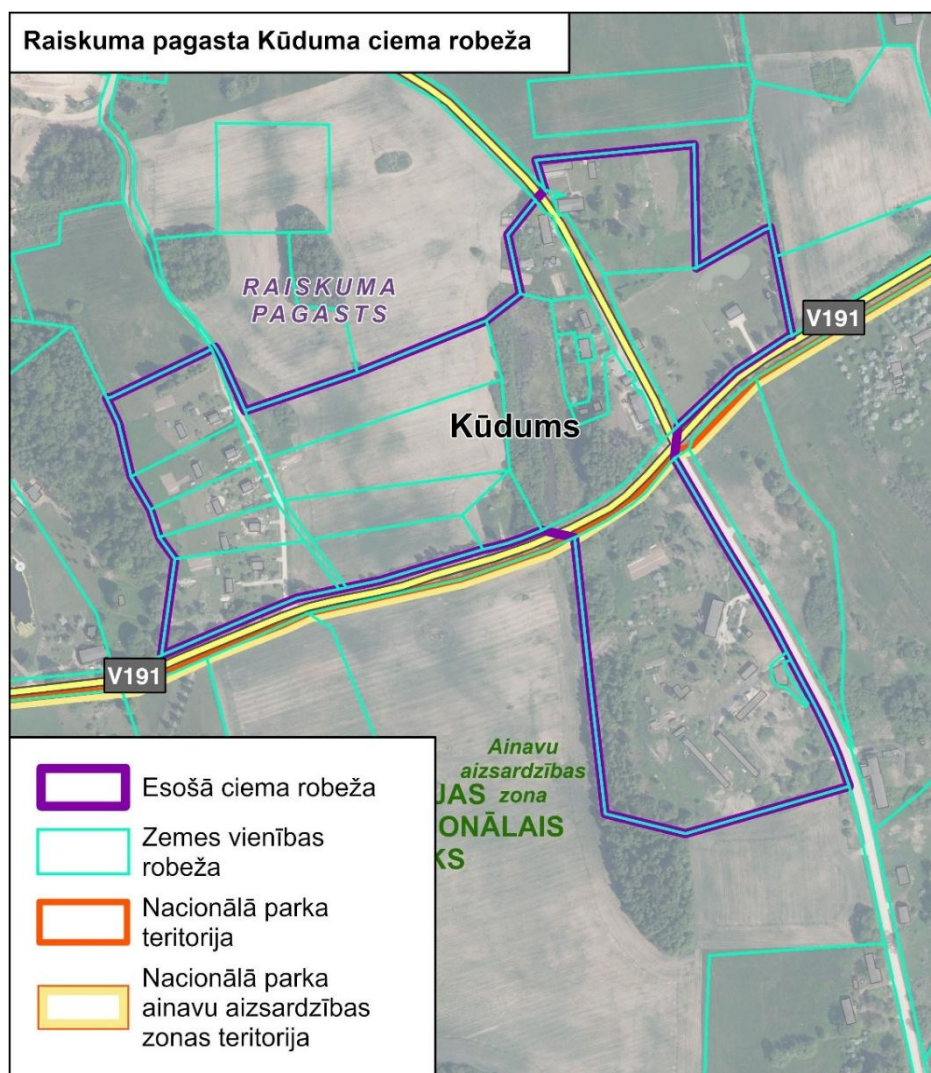
Gundegas (Raiskuma pagasts)

Ciema teritorija netika mainīta. Platība – 10,22 ha.



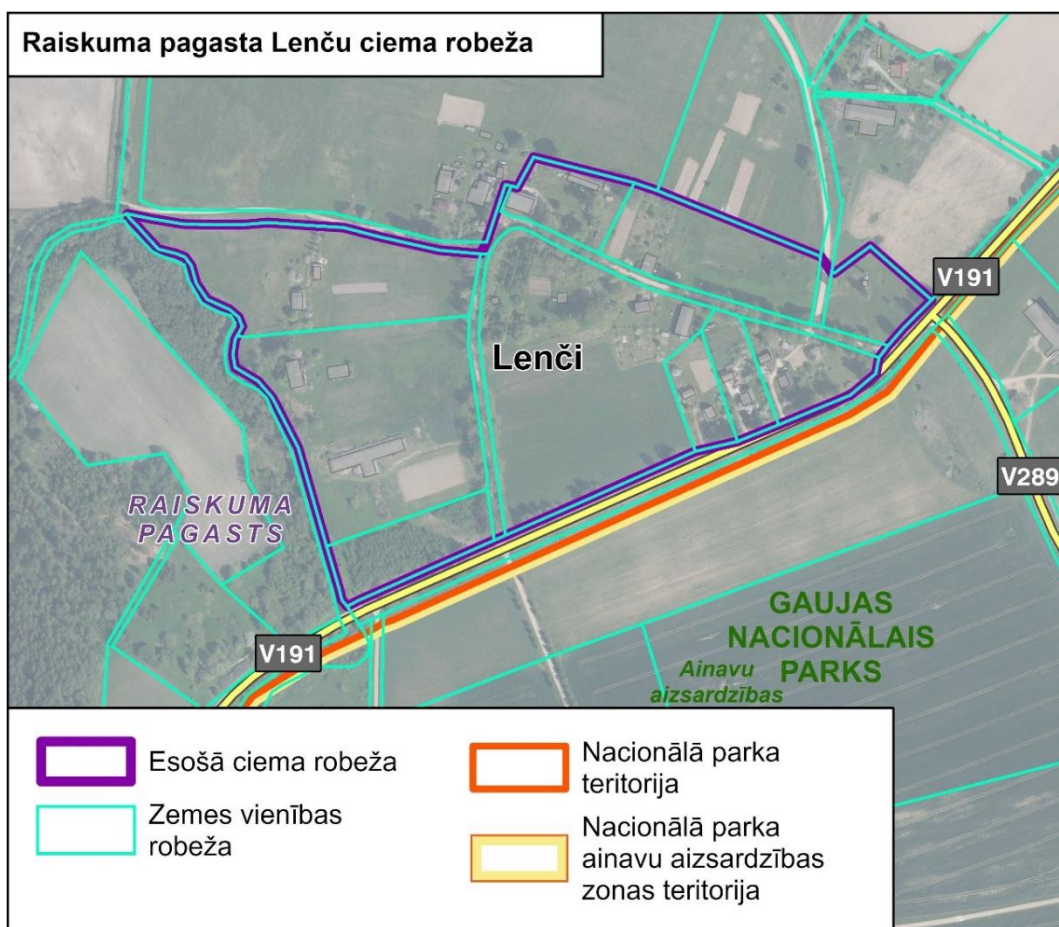
Kūdums (Raiskuma pagasts)

Ciema teritorija netika mainīta. Platība – 17,90 ha.



Lenči (Raiskuma pagasts)

Ciema teritorija netika mainīta. Platība – 12,78 ha.



Raiskums (Raiskuma pagasts)

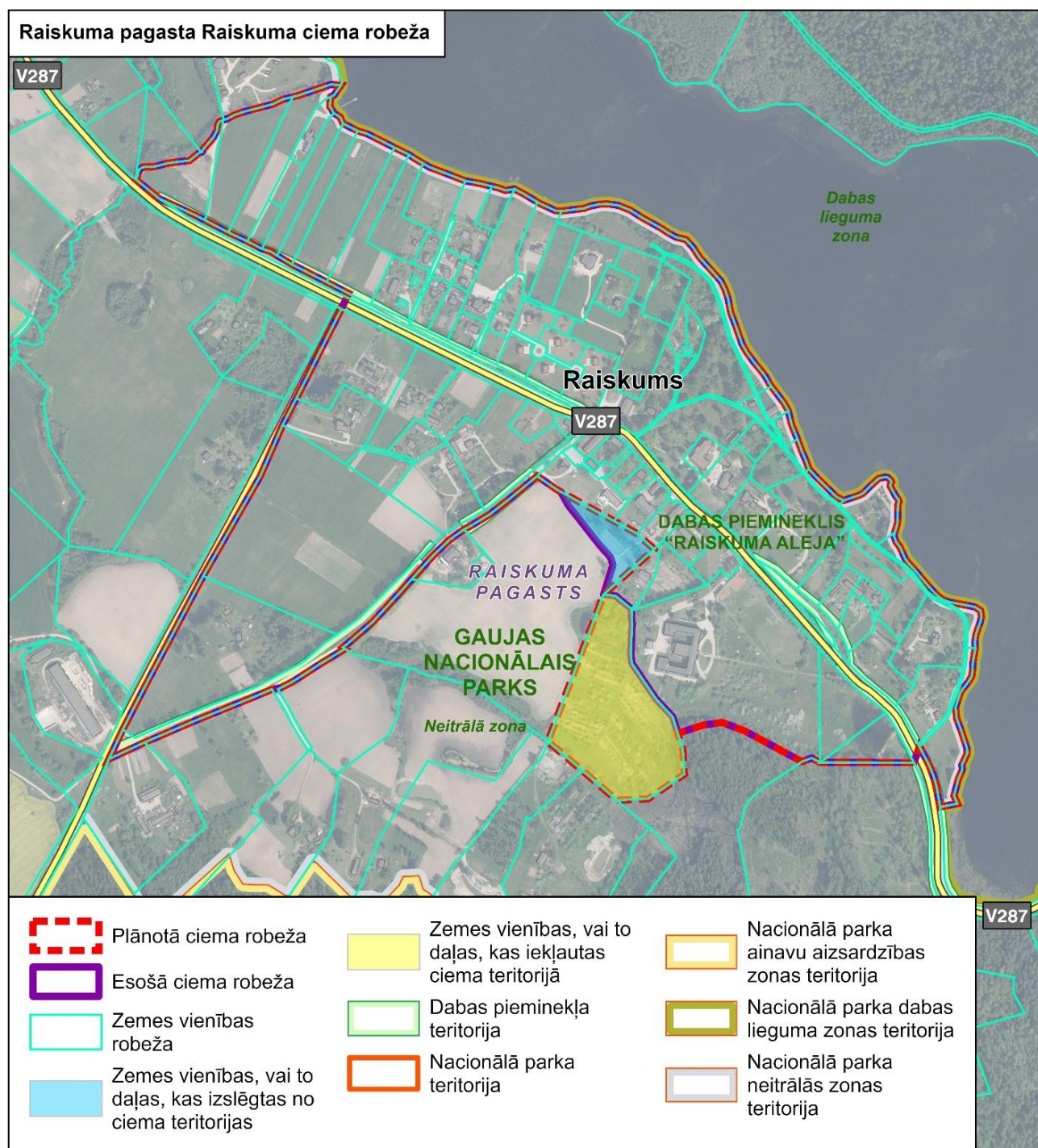
Ciema teritorija palielināta no 66,88 ha uz 69,94 ha.

Pievienotās zemes vienības vai to daļas ciema teritorijai

| Nr. p.k. | Zemes vienības kadastra numurs | Zemes vienības piederība | Zemes vienības nosaukums | Platība |
|----------|--------------------------------|--------------------------|--------------------------|---------|
| 1. | 42740110382 | fiziska persona | Dārziņi | 3,71 ha |

Izslēgtās zemes vienības vai to daļas no ciema teritorijas

| Nr. p.k. | Zemes vienības kadastra numurs | Zemes vienības piederība | Zemes vienības nosaukums | Platība |
|----------|--------------------------------|--------------------------|--------------------------|---------|
| 1. | 42740110379 | juridiska persona | Dārzmuiža | 0,64 ha |

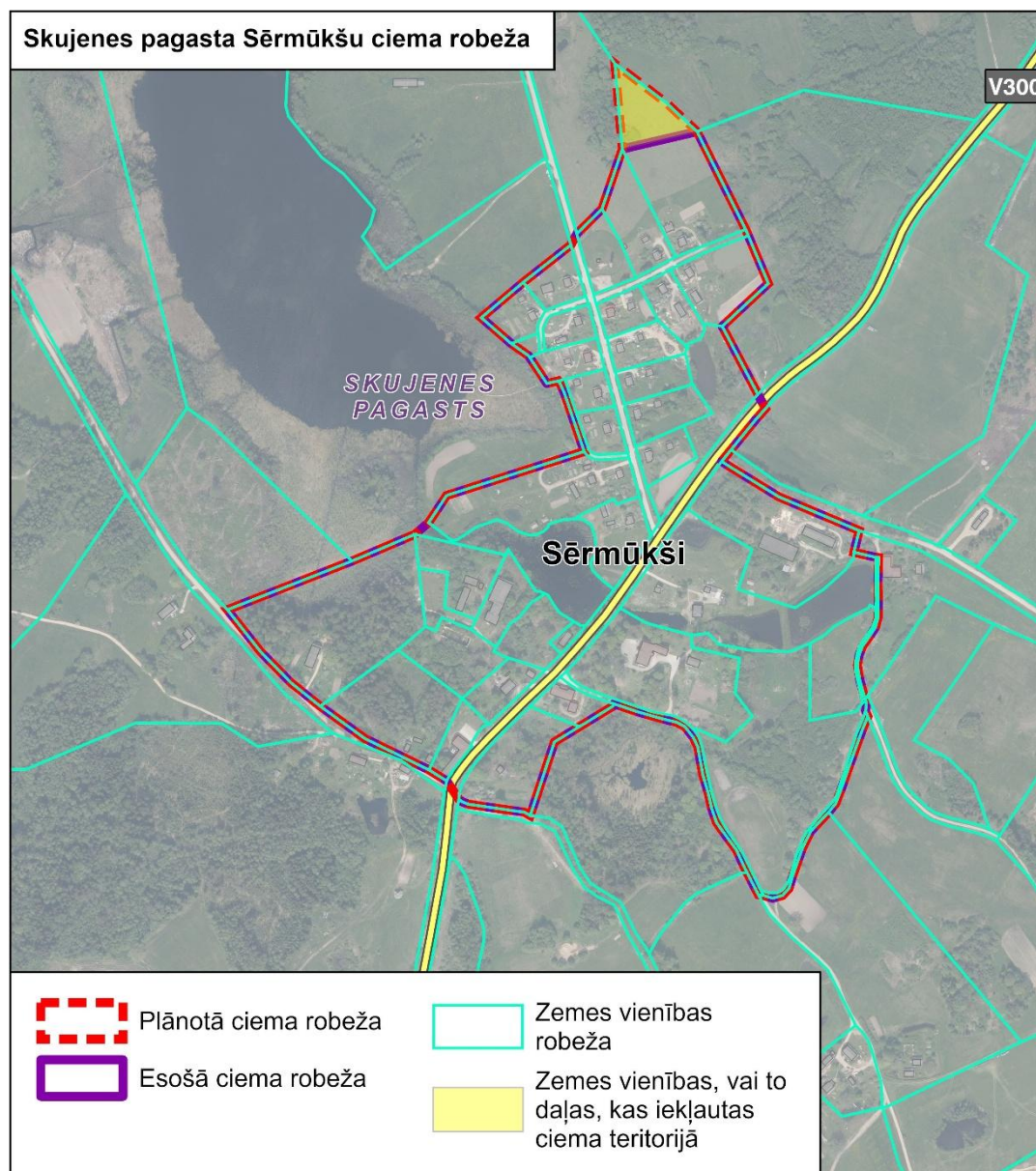


Sērmūkši (Skujenes pagasts)

Ciema teritorija palielināta no 33,32 ha uz 33,84 ha.

Pievienotās zemes vienības vai to daļas ciema teritorijai

| Nr. p.k. | Zemes vienības kadastra numurs | Zemes vienības piederība | Zemes vienības nosaukums | Platība |
|----------|--------------------------------|--------------------------|--------------------------|---------|
| 1. | 42780070080 | fiziska persona | Ezera iela 5 | 0,52 ha |

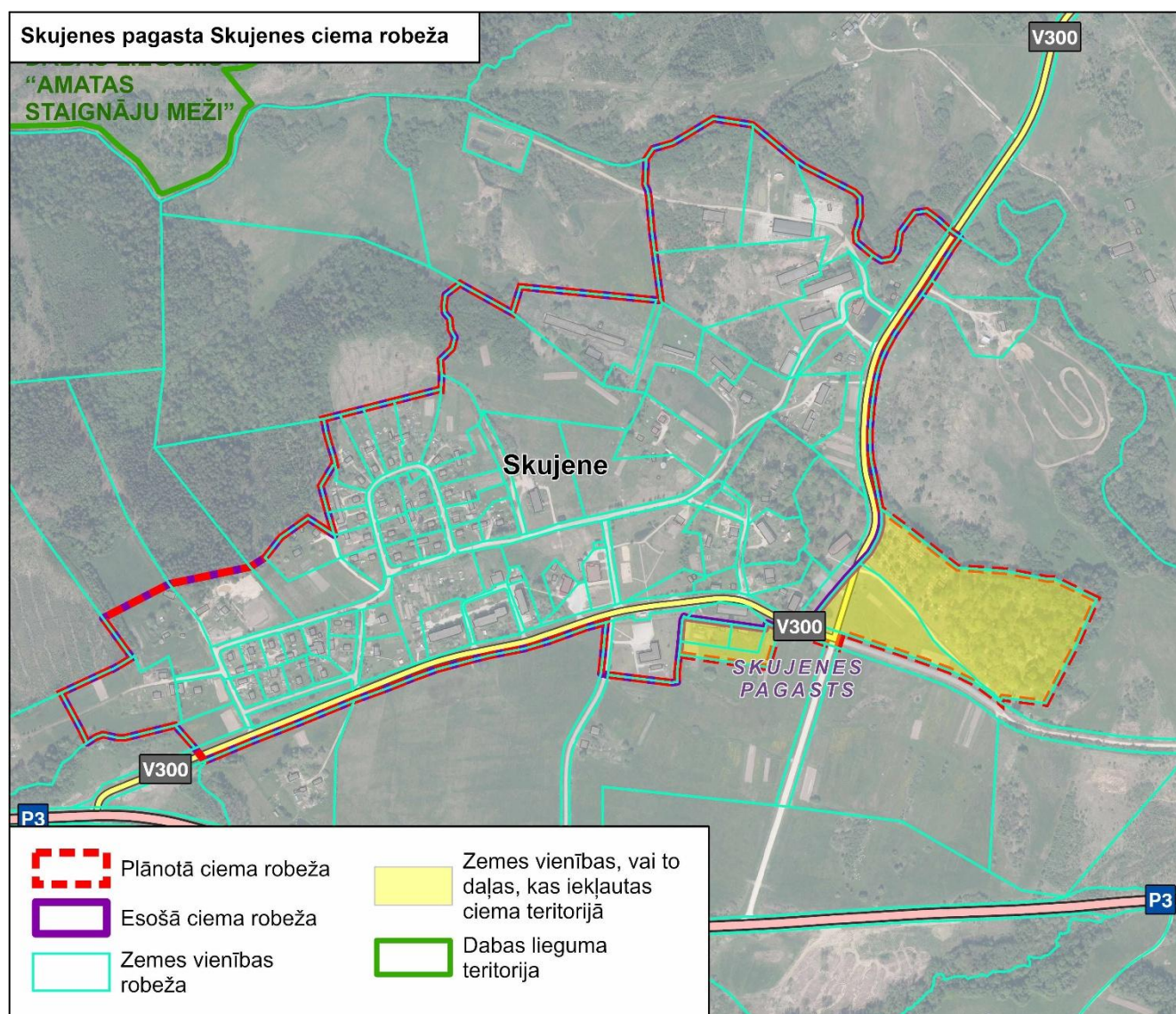


Skujene (Skujenes pagasts)

Ciema teritorija palielināta no 52,23 ha uz 58,66 ha.

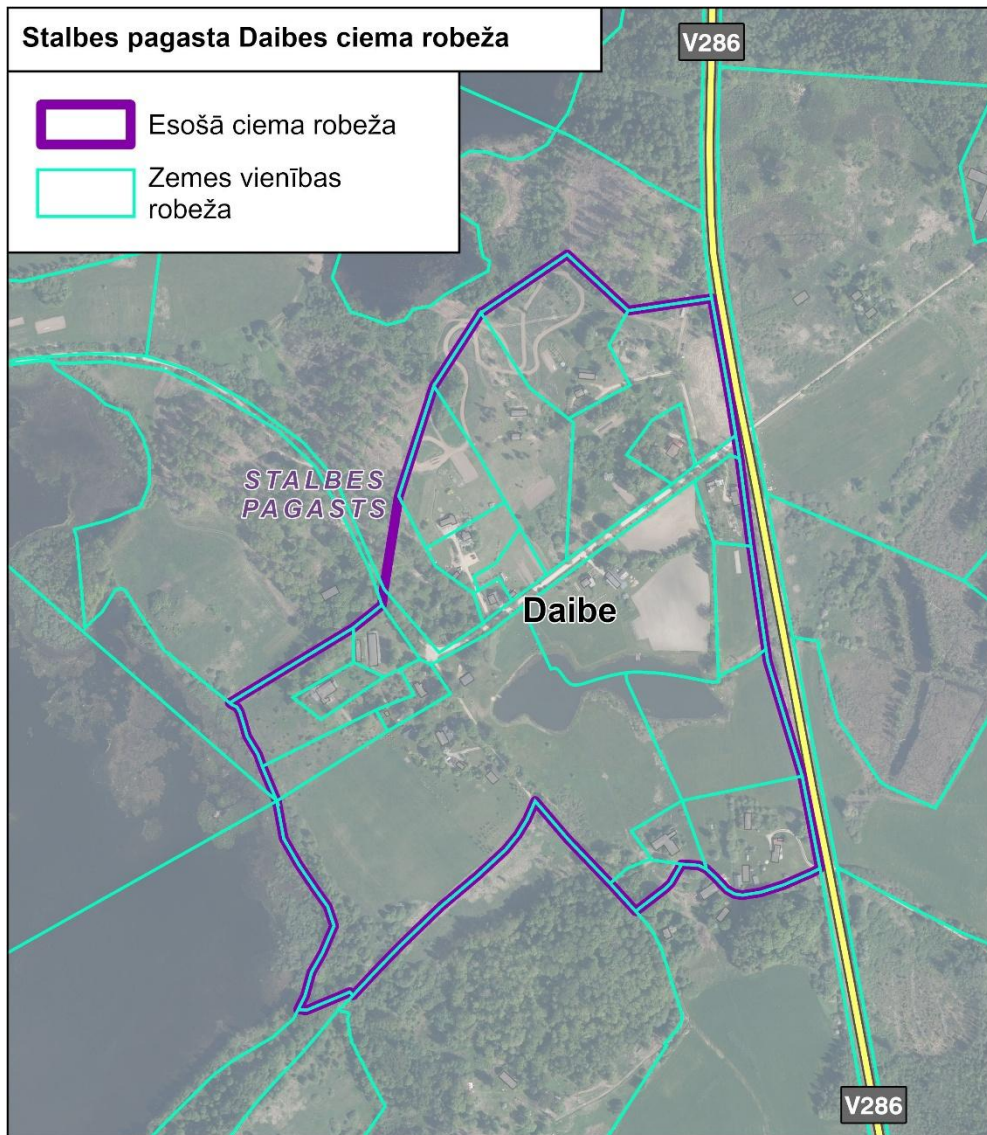
Pievienotās zemes vienības vai to daļas ciema teritorijai

| Nr. p.k. | Zemes vienības kadastra numurs | Zemes vienības piederība | Zemes vienības nosaukums | Platība |
|----------|--------------------------------|--------------------------|--|---------|
| 1. | 42780060091 | pašvaldība | Doktorāts | 1,39 ha |
| 2. | 42780060102 | juridiska persona | Skujenes ēvāņģeliski luteriskā baznīca | 4,20 ha |
| 3. | 42780060142 | pašvaldība | Saulgriežu iela | 4,96 ha |
| 4. | 42780060189 | pašvaldība | Pļaviņas | 0,24 ha |
| 5. | 42780060190 | pašvaldība | Pļaviņas | 0,16 ha |
| 6. | 42780060191 | pašvaldība | Pļaviņas | 0,33 ha |



Daibe (Stalbes pagasts)

Ciema teritorija netika mainīta. Platība – 31,42 ha.

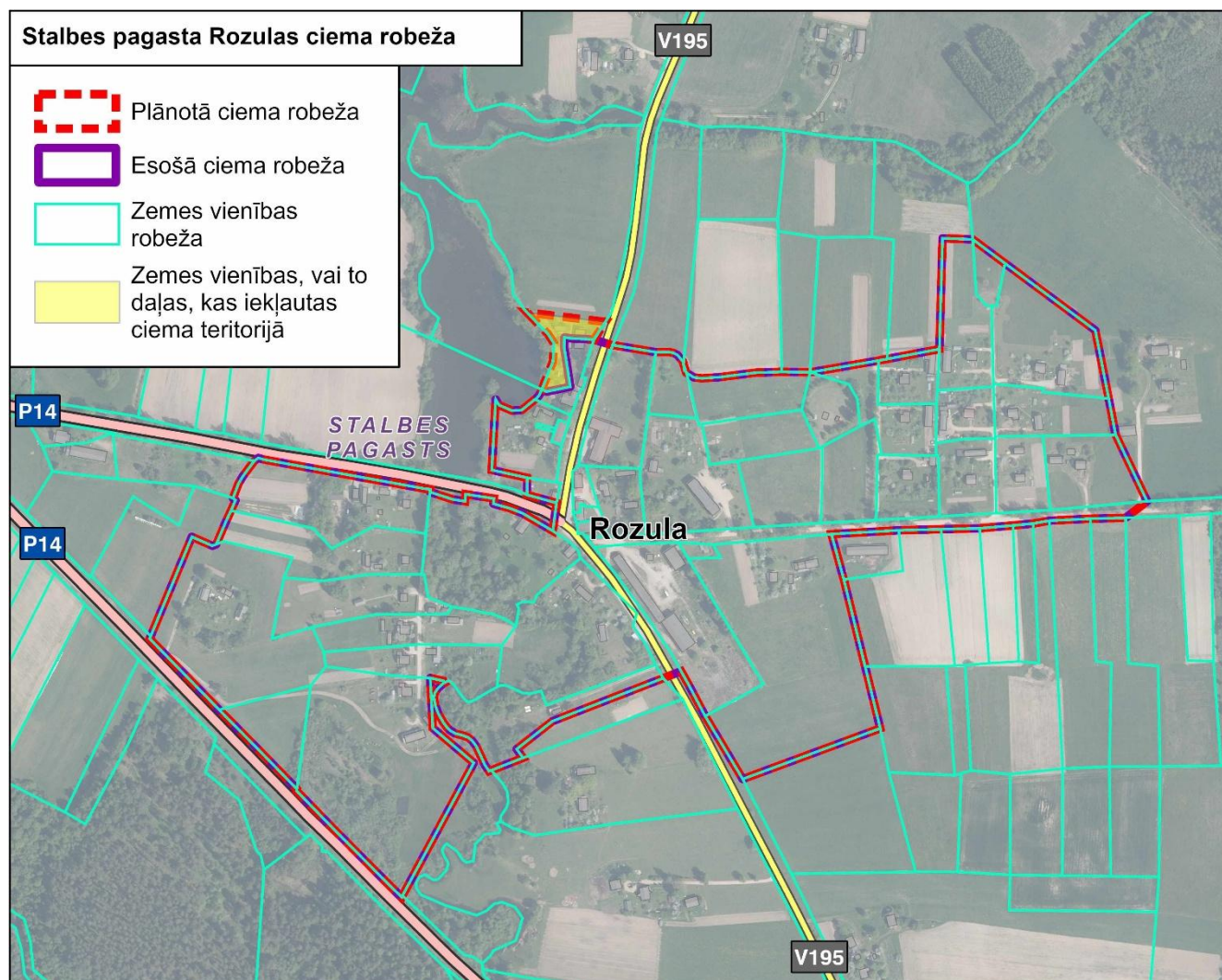


Rozula (Stalbes pagasts)

Ciema teritorija palielināta no 27,30 ha uz 27,50 ha.

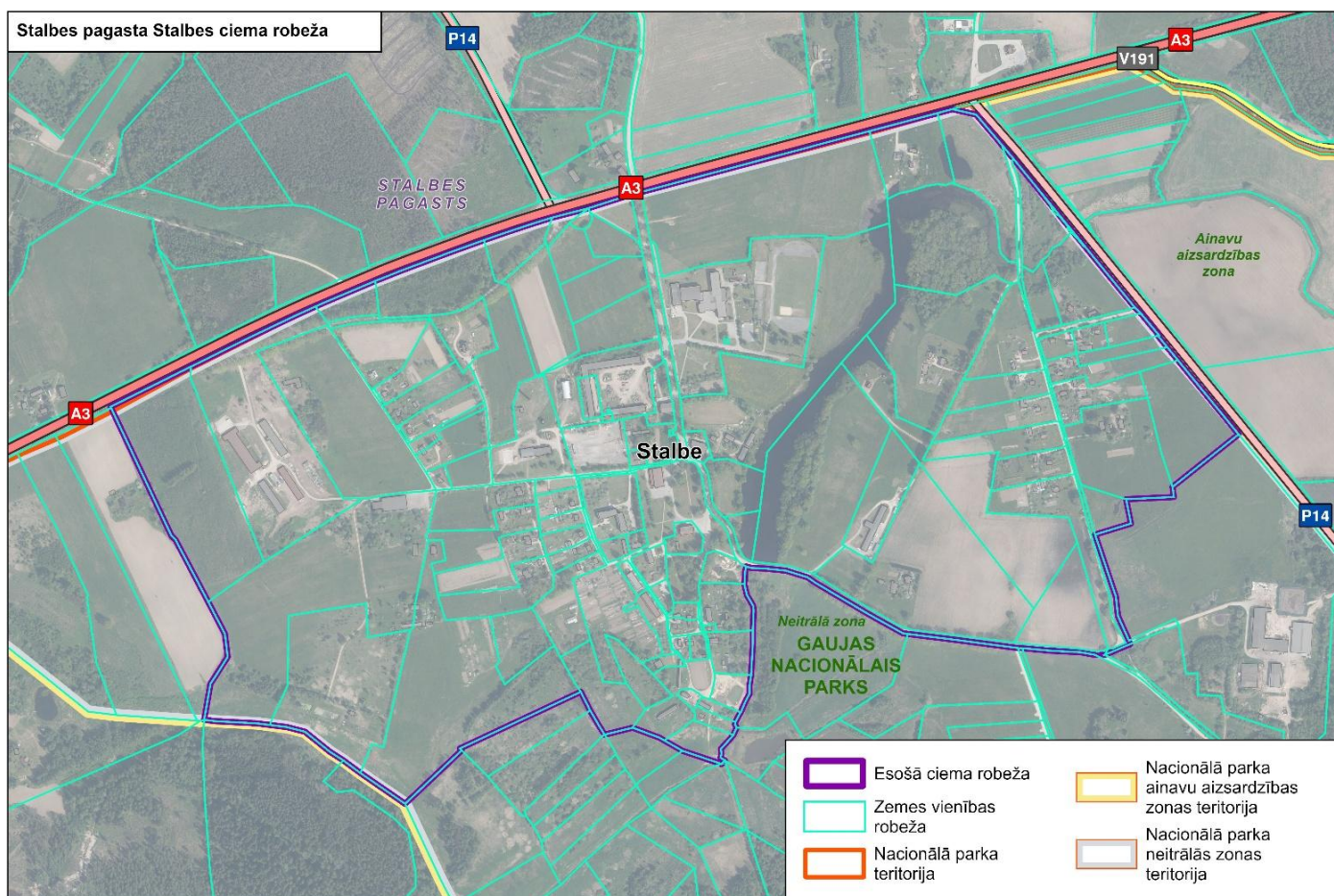
Pievienotās zemes vienības vai to daļas ciema teritorijai

| Nr. p.k. | Zemes vienības kadastra numurs | Zemes vienības piederība | Zemes vienības nosaukums | Platība |
|----------|--------------------------------|--------------------------|--------------------------|---------|
| 1. | 42800070224 | fiziska persona | Krastkalni | 0,21 ha |



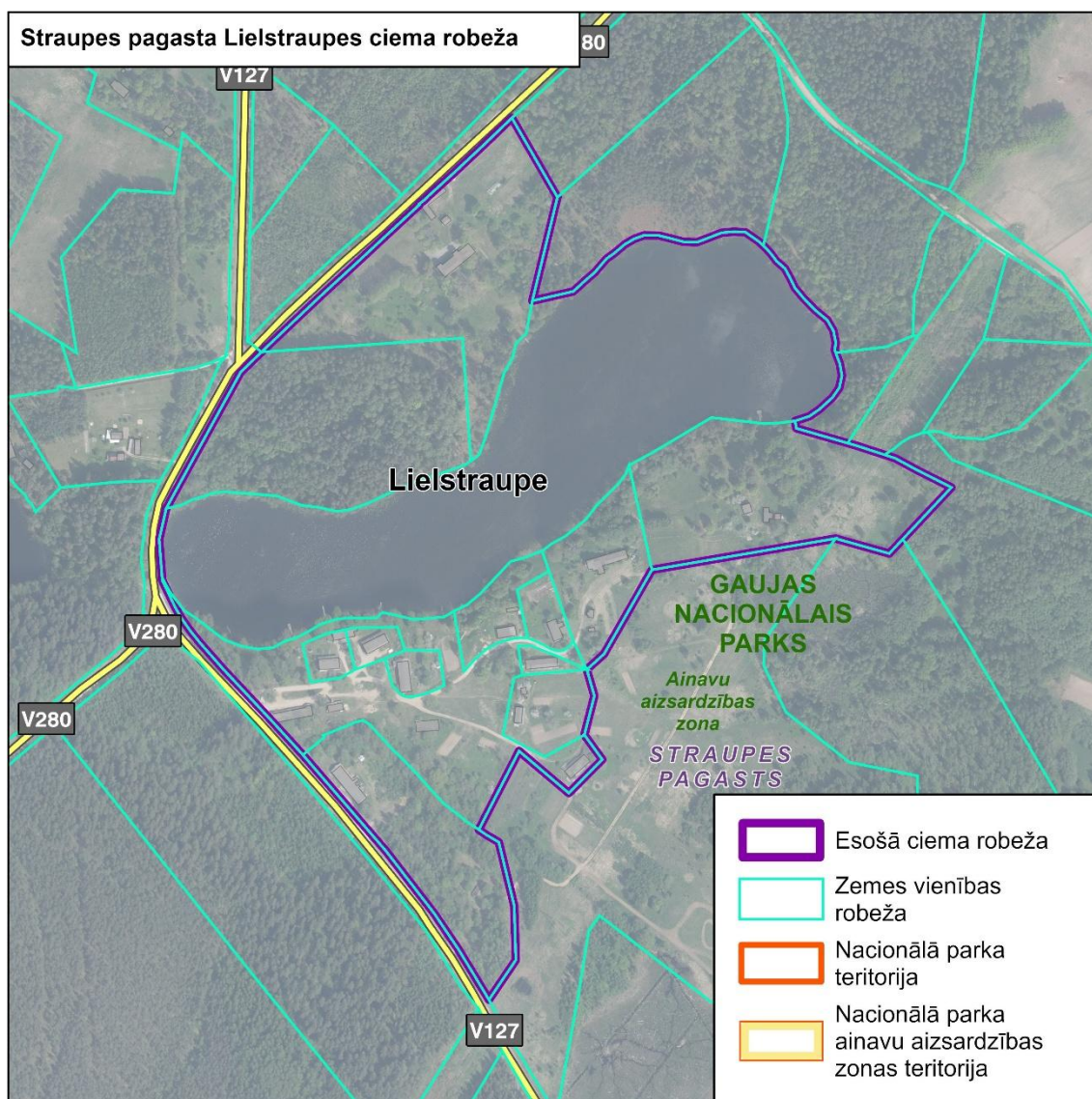
Stalbe (Stalbes pagasts)

Ciema teritorija netika mainīta. Platība – 149,72 ha.



Lielstraupe (Straupes pagasts)

Ciema teritorija netika mainīta. Platība – 29,68 ha.

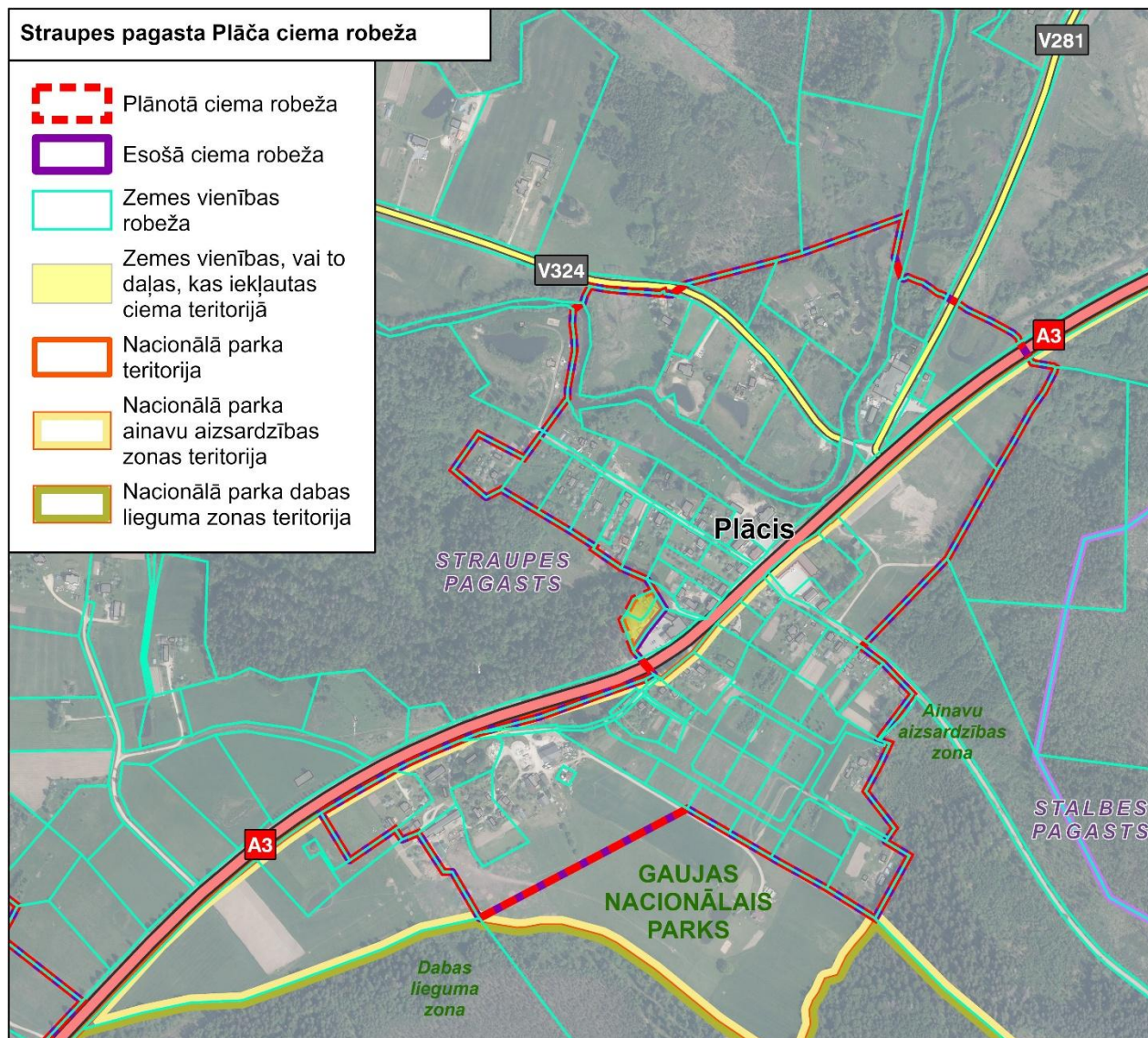


Plācis (Straupes pagasts)

Ciema teritorija palielināta no 47,53 ha uz 47,78 ha.

Pievienotās zemes vienības vai to daļas ciema teritorijai

| Nr. p.k. | Zemes vienības kadastra numurs | Zemes vienības piederība | Zemes vienības nosaukums | Platība |
|----------|--------------------------------|--------------------------|--------------------------|---------|
| 1. | 42820050187 | pašvaldība | Plāča artēziskais urbums | 0,10 ha |
| 2. | 42820050188 | pašvaldība | Baukalna parks | 0,16 ha |

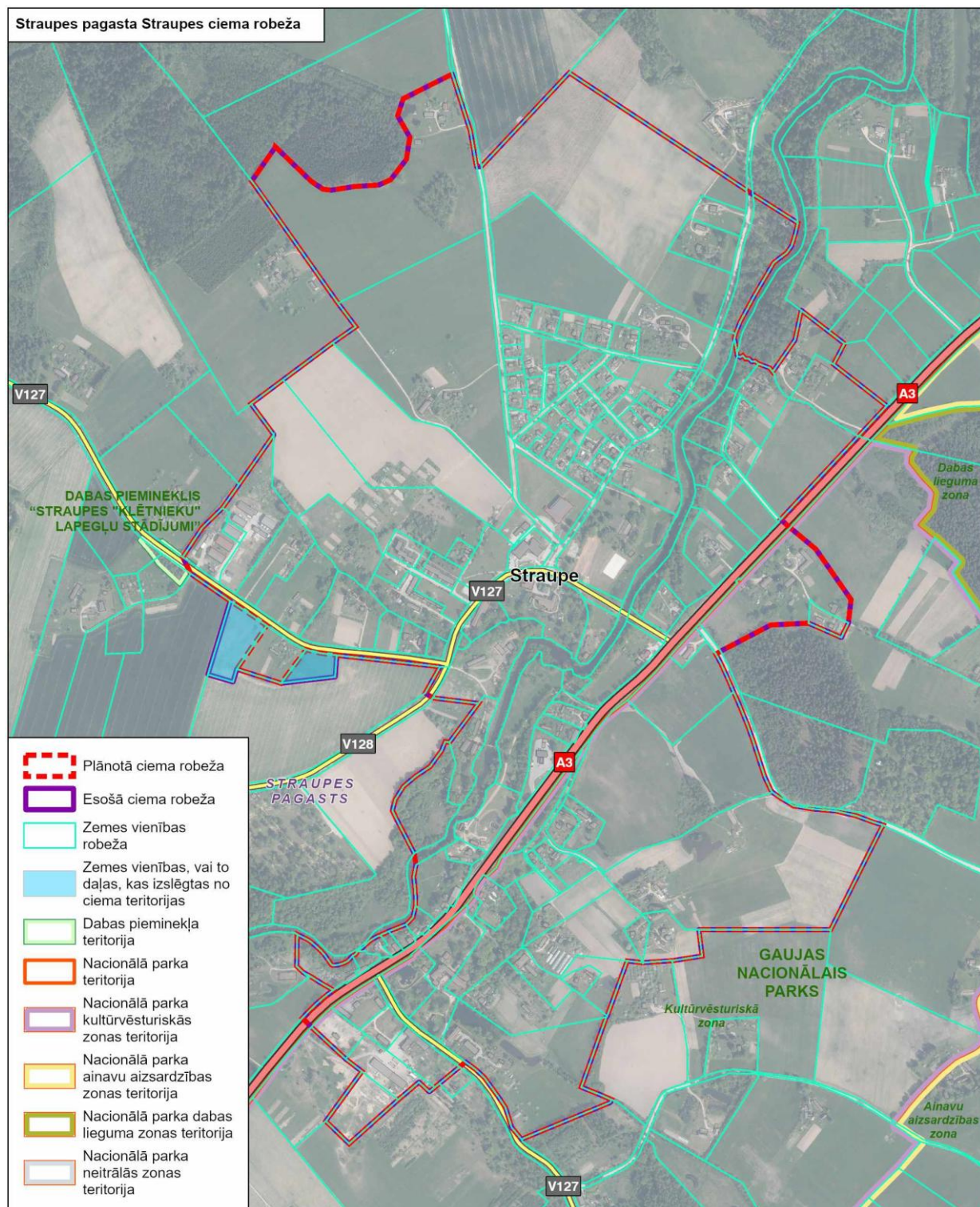


Straupe (Straupes pagasts)

Ciema teritorija samazināta no 196,70 ha uz 195,12 ha.

Izslēgtās zemes vienības vai to daļas no ciema teritorijas

| Nr. p.k. | Zemes vienības kadastra numurs | Zemes vienības piederība | Zemes vienības nosaukums | Platība |
|----------|--------------------------------|--------------------------|--------------------------|---------|
| 1. | 42820040386 | fiziska persona | Kāres | 1,06 ha |
| 2. | 42820040448 | fiziska persona | Marijas | 0,52 ha |



Taurene (Tauresnes pagasts)

Ciema teritorija samazināta no 244,02 ha uz 195,9 ha.

Izslēgtās zemes vienības vai to daļas no ciema teritorijas

| Nr. p.k. | Zemes vienības kadastra numurs | Zemes vienības piederība | Zemes vienības nosaukums | Platība |
|----------|--------------------------------|--------------------------|----------------------------------|----------|
| 1. | 42860020019 | fiziska persona | Lejas Purgaļi | 2,09 ha |
| 2. | 42860020039 | fiziska persona | Ķiguņi | 0,71 ha |
| 3. | 42860020233 | fiziska persona | Ķiguņi | 0,94 ha |
| 4. | 42860020110 | fiziska persona | Ežupi | 2,42 ha |
| 5. | 42860020292 | Valsts | V299 | 0,53 ha |
| 6. | 42860020330 | pašvaldība | Gaujas upe | 0,64 ha |
| 7. | 42860020336 | pašvaldība | Gaujas upe | 0,93 ha |
| 8. | 42860020359 | pašvaldība | Tilts- Dabari-Bānūžu pagrieziens | 0,23 ha |
| 9. | 42860020406 | fiziska persona | Santas | 1,94 ha |
| 10. | 42860020434 | pašvaldība | Bites | 4,4 ha |
| 11. | 42860020470 | pašvaldība | Jaunmelderi | 33,25 ha |

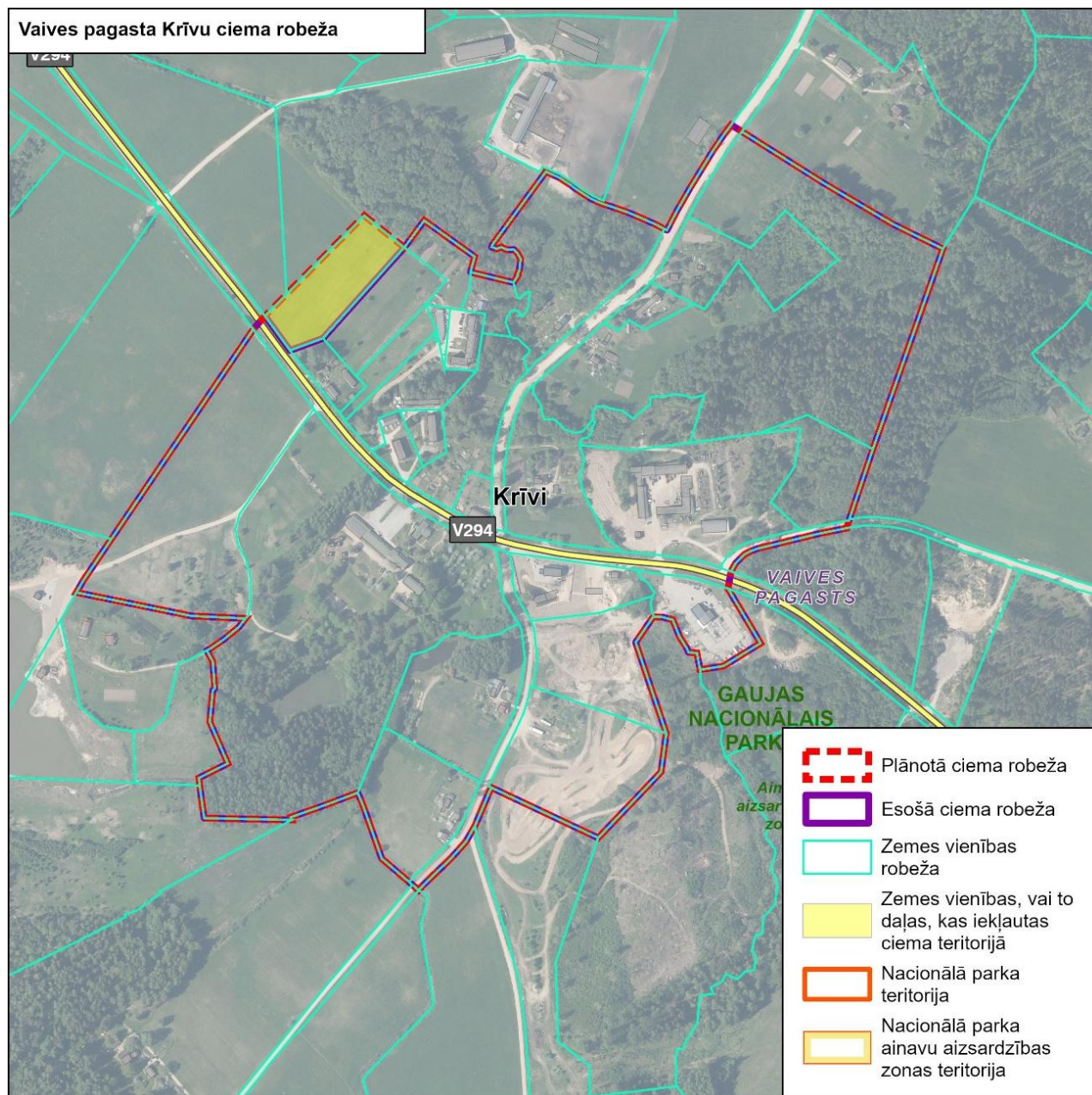


Krīvi (Vaives pagasts)

Ciema teritorija palielināta no 52,44 ha uz 53,59 ha.

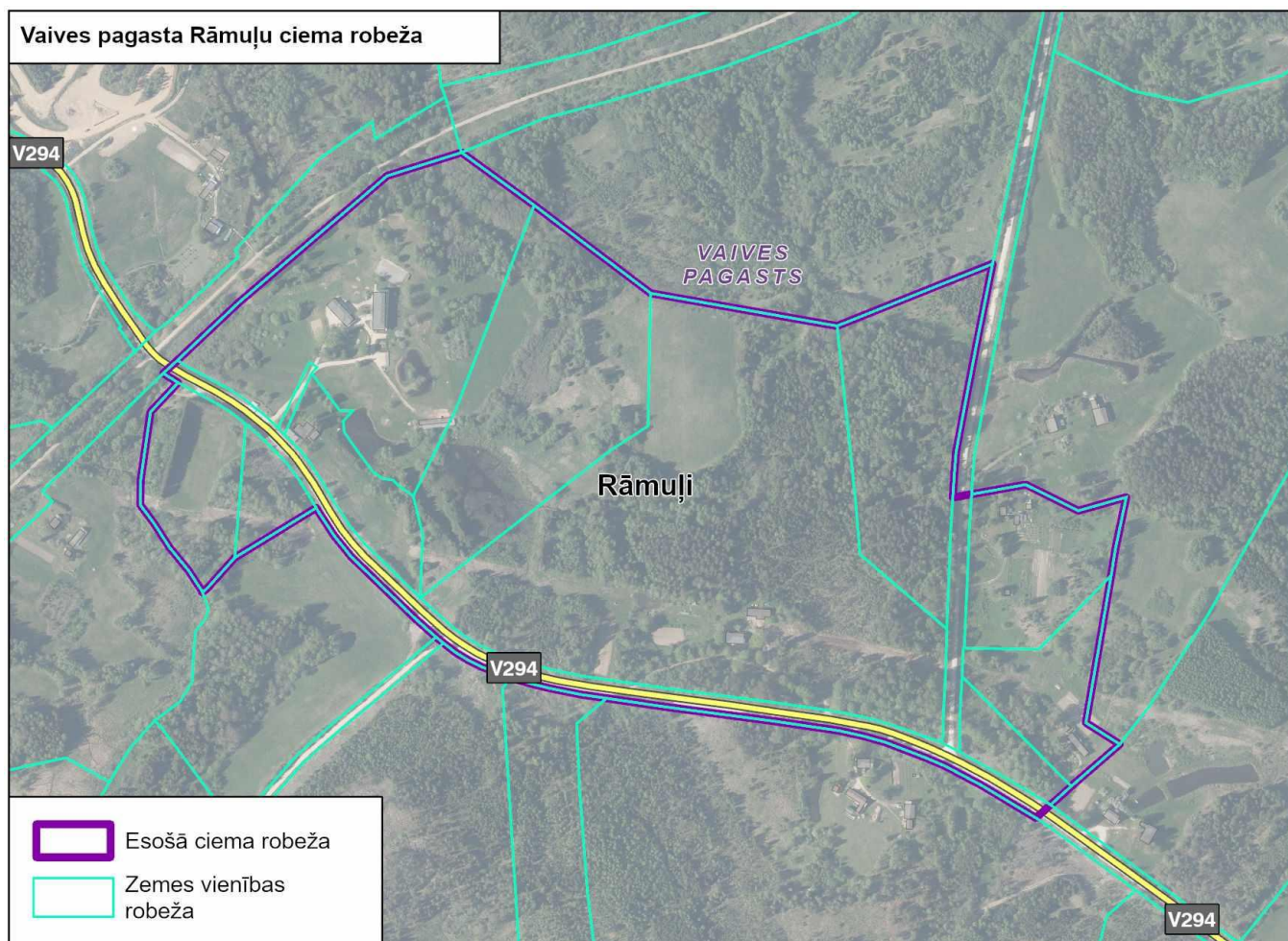
Pievienotās zemes vienības vai to daļas ciema teritorijai

| Nr. p.k. | Zemes vienības kadastra numurs | Zemes vienības piederība | Zemes vienības nosaukums | Platība |
|----------|--------------------------------|--------------------------|--------------------------|---------|
| 1. | 42900030150 | pašvaldība | Puķītes | 1,15 ha |



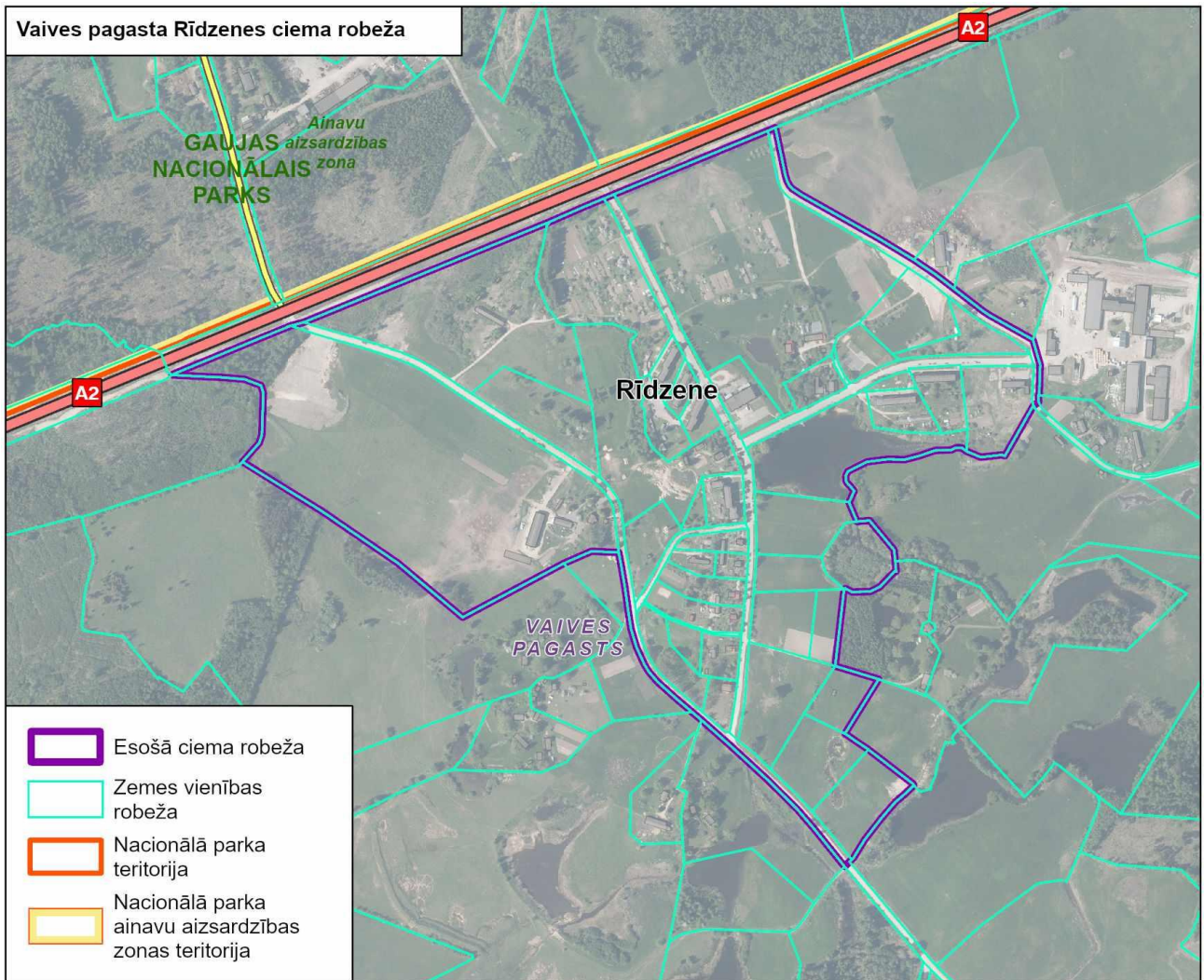
Rāmuļi (Vaives pagasts)

Ciema teritorija netika mainīta. Platība – 38,19 ha.



Rīdzene (Vaives pagasts)

Ciema teritorija netika mainīta. Platība – 60,23 ha.



Veismaņi (Vaives pagasts)

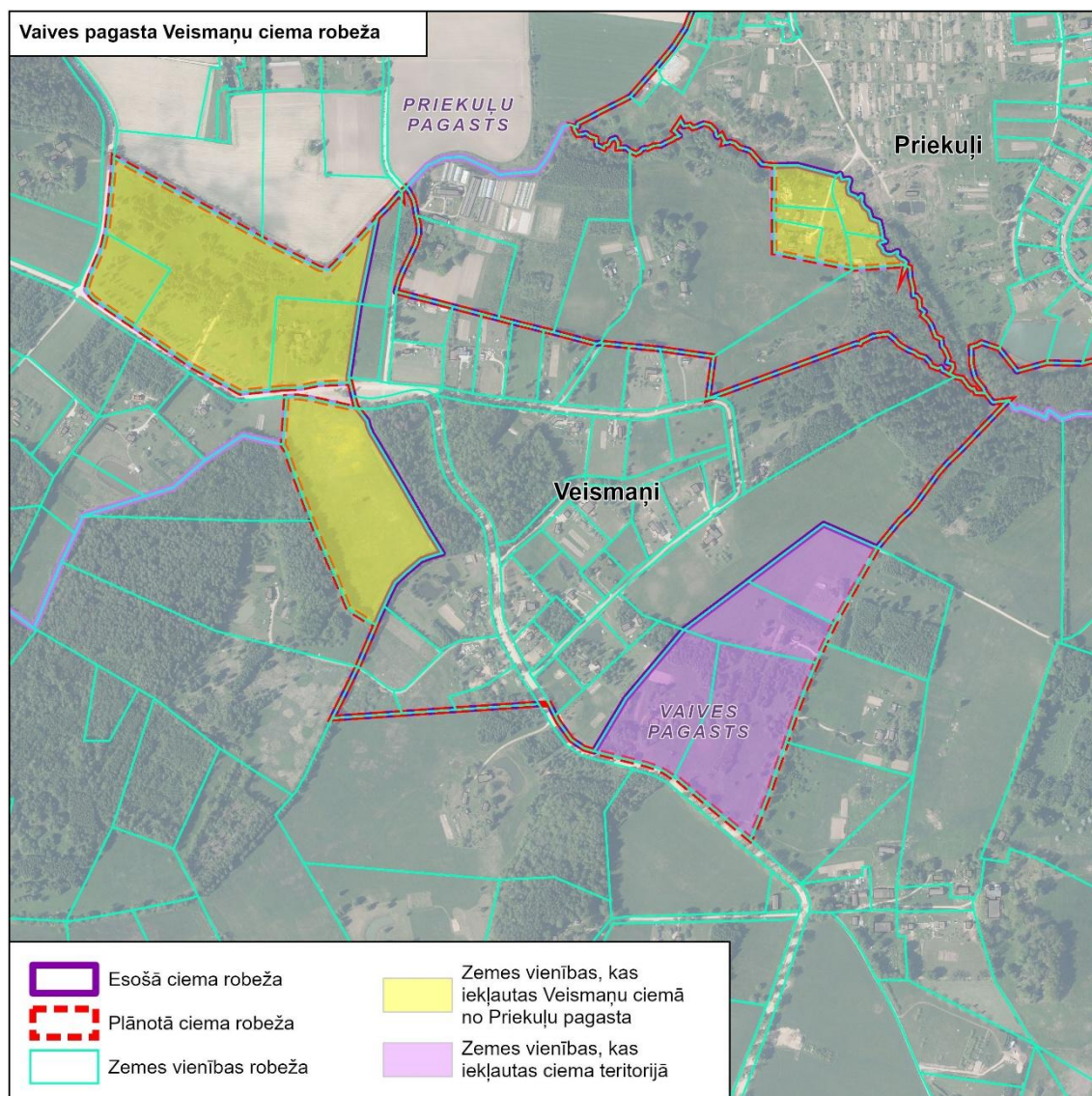
Ciema teritorija palielināta no 44,83 ha uz 69,49 ha.

Pievienotās zemes vienības vai to daļas ciema teritorijai no Priekuļu pagasta

| Nr. p.k. | Zemes vienības kadastra numurs | Zemes vienības piederība | Zemes vienības nosaukums | Platība |
|----------|--------------------------------|--------------------------|--------------------------|---------|
| 1. | 42720070085 | fiziska persona | Eglaines | 1,78 ha |
| 2. | 42720070332 | fiziska persona | Vecsniķeri | 4,91 ha |
| 3. | 42720070823 | fiziska persona | Pūči | 1,10 ha |
| 4. | 42720070834 | fiziska persona | Lapas | 7,05 ha |

Pievienotās zemes vienības vai to daļas ciema teritorijai

| Nr. p.k. | Zemes vienības kadastra numurs | Zemes vienības piederība | Zemes vienības nosaukums | Platība |
|----------|--------------------------------|--------------------------|--------------------------|---------|
| 1. | 42900010034 | fiziska persona | Krievkalni | 2,52 ha |
| 2. | 42900010120 | fiziska persona | Čiekuri | 1,71 ha |
| 3. | 42900010121 | fiziska persona | Krūzes | 1,70 ha |
| 4. | 42900010144 | fiziska persona | Vībotnes | 3,87 ha |



Vecpiebalga (Vecpiebalgas pagasts)

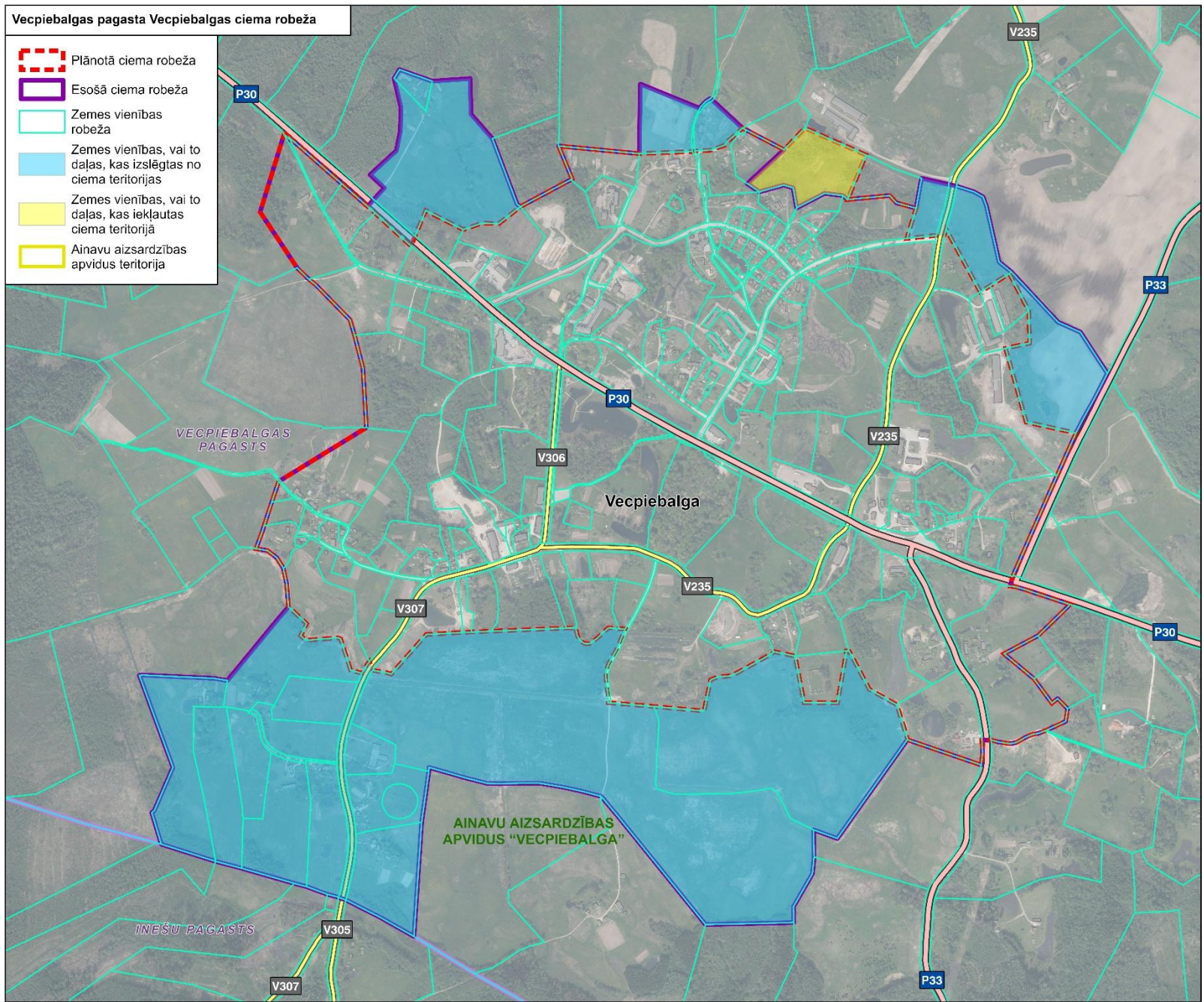
Ciema teritorija samazināta no 305,01 ha uz 206,54 ha.

Pievienotās zemes vienības vai to daļas ciema teritorijai

| Nr. p.k. | Zemes vienības kadastra numurs | Zemes vienības piederība | Zemes vienības nosaukums | Platība |
|----------|--------------------------------|--------------------------|--------------------------|---------|
| 1. | 42920070156 | fiziska persona | Jaunsmeiļi | 2,90 ha |

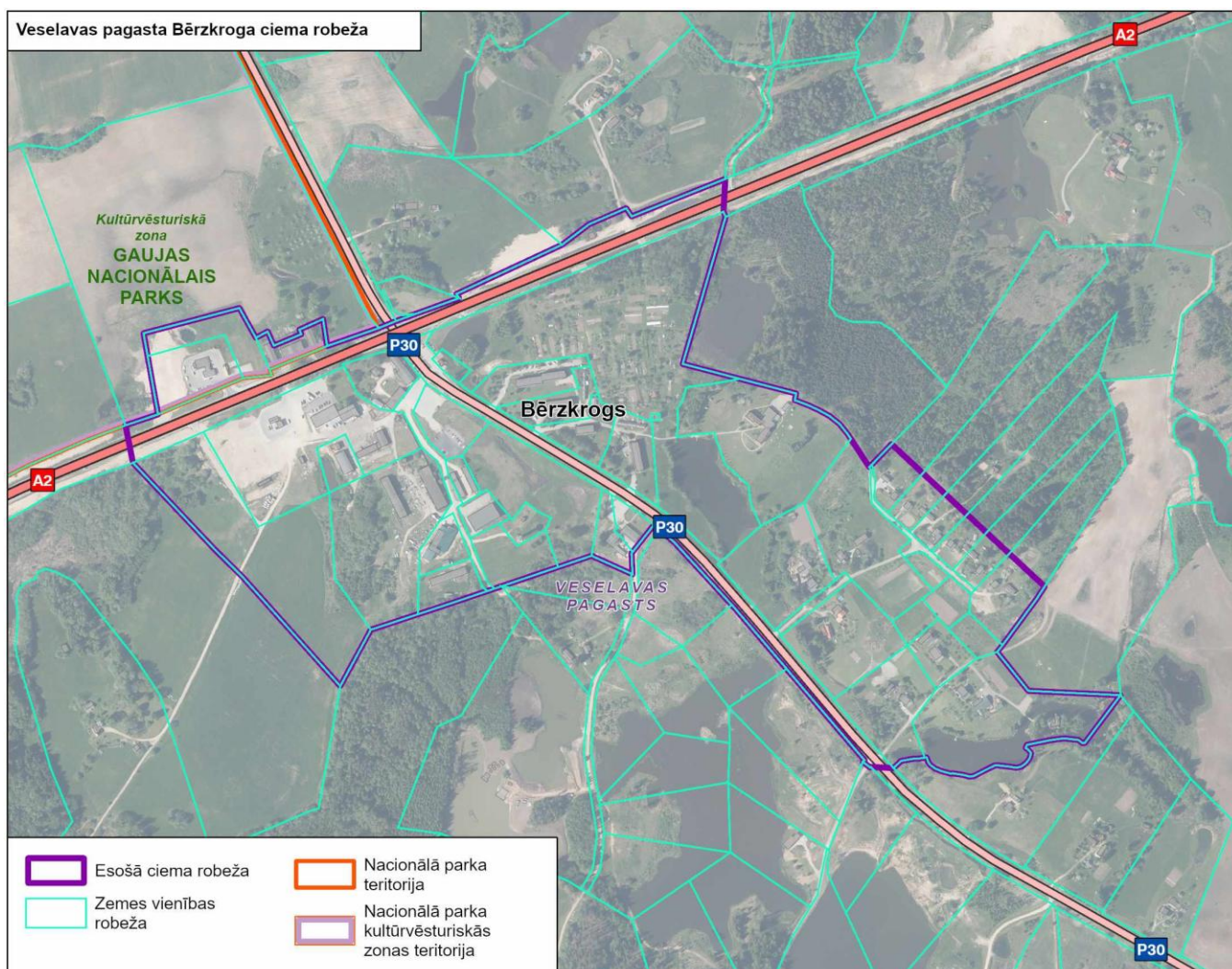
Izslēgtās zemes vienības vai to daļas no ciema teritorijas

| Nr. p.k. | Zemes vienības kadastra numurs | Zemes vienības piederība | Zemes vienības nosaukums | Platība |
|----------|--------------------------------|--------------------------|--------------------------|----------|
| 1. | 42920070003 | fiziska persona | Kalna Kūrēni | 1,82 ha |
| 2. | 42920070068 | fiziska persona | Kūrēni | 2,65 ha |
| 3. | 42920070139 | fiziska persona | Žakerti | 3,48 ha |
| 4. | 42920070142 | fiziska persona | Birznieki | 1,88 ha |
| 5. | 42920070143 | fiziska persona | Mazkļavkalni | 8,24 ha |
| 6. | 42920070145 | juridiska persona | Kūrēnu kalns | 0,57 ha |
| 7. | 42920070146 | juridiska persona | Kūrēnu kalns | 33,35 ha |
| 8. | 42920070186 | fiziska persona | Veckūrēni | 3,77 ha |
| 9. | 42920070187 | fiziska persona | Lejas Kūrēni | 4,76 ha |
| 10. | 42920070188 | fiziska persona | Vidus Kūrēni | 3,23 ha |
| 11. | 42920070189 | fiziska persona | Kļavkūrēni | 1,81 ha |
| 12. | 42920070243 | fiziska persona | Kļavkūrēni | 1,65 ha |
| 13. | 42920070257 | valsts | V307 | 1,10 ha |
| 14. | 42920070259 | valsts | V235 | 0,23 ha |
| 15. | 42920070263 | pašvaldība | Kūrēni | 0,24 ha |
| 16. | 42920070278 | valsts | Autoceļš P30 | 0,31 ha |
| 17. | 42920070283 | fiziska persona | | 3,73 ha |
| 18. | 42920070301 | juridiska persona | Jaunās Lejas Barackas | 0,91 ha |
| 19. | 42920070322 | fiziska persona | Lejas Smeiļi | 0,91 ha |
| 20. | 42920070328 | fiziska persona | Belles | 2,03 ha |
| 21. | 42920070370 | pašvaldība | Pilsdrupu lauki | 16,40 ha |
| 22. | 42920070417 | juridiska persona | Meža Vecsmeiļi | 1,81 ha |
| 23. | 42920070442 | juridiska persona | Kūrēnu ferma | 1,16 ha |
| 24. | 42920070443 | fiziska persona | Mazkļavkalni | 0,44 ha |
| 25. | 42920070461 | juridiska persona | Dzeņi | 4,81 ha |
| 26. | 42920070514 | pašvaldība | Smeiļi-Jaunincēni | 0,06 ha |



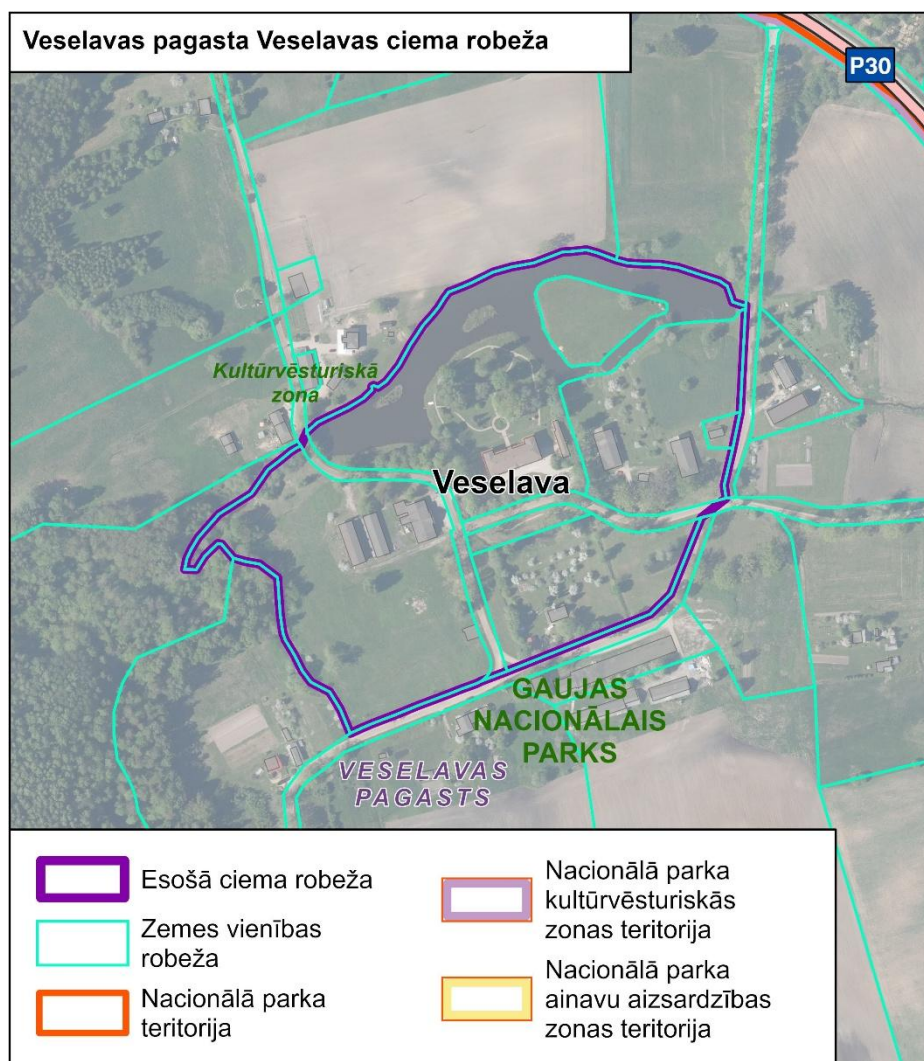
Bērkrogs (Veselavas pagasts)

Ciema teritorija netika mainīta. Platība – 47,92 ha.



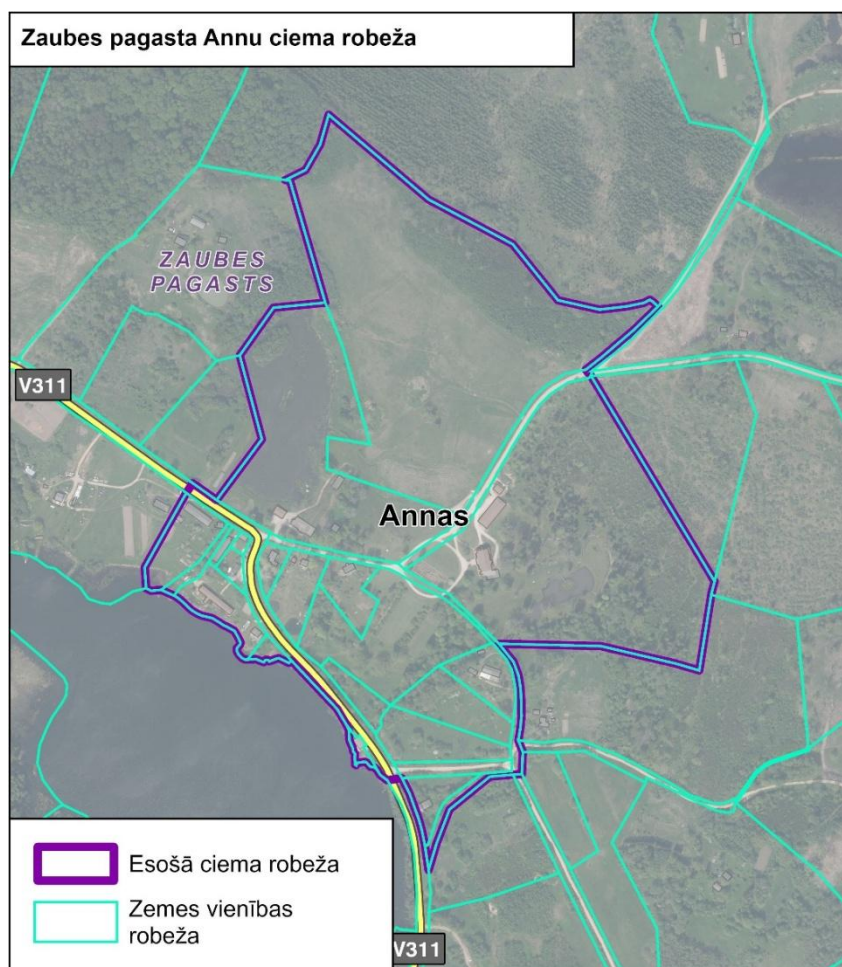
Veselava (Veselavas pagasts)

Ciema teritorija netika mainīta. Platība – 9,17 ha.



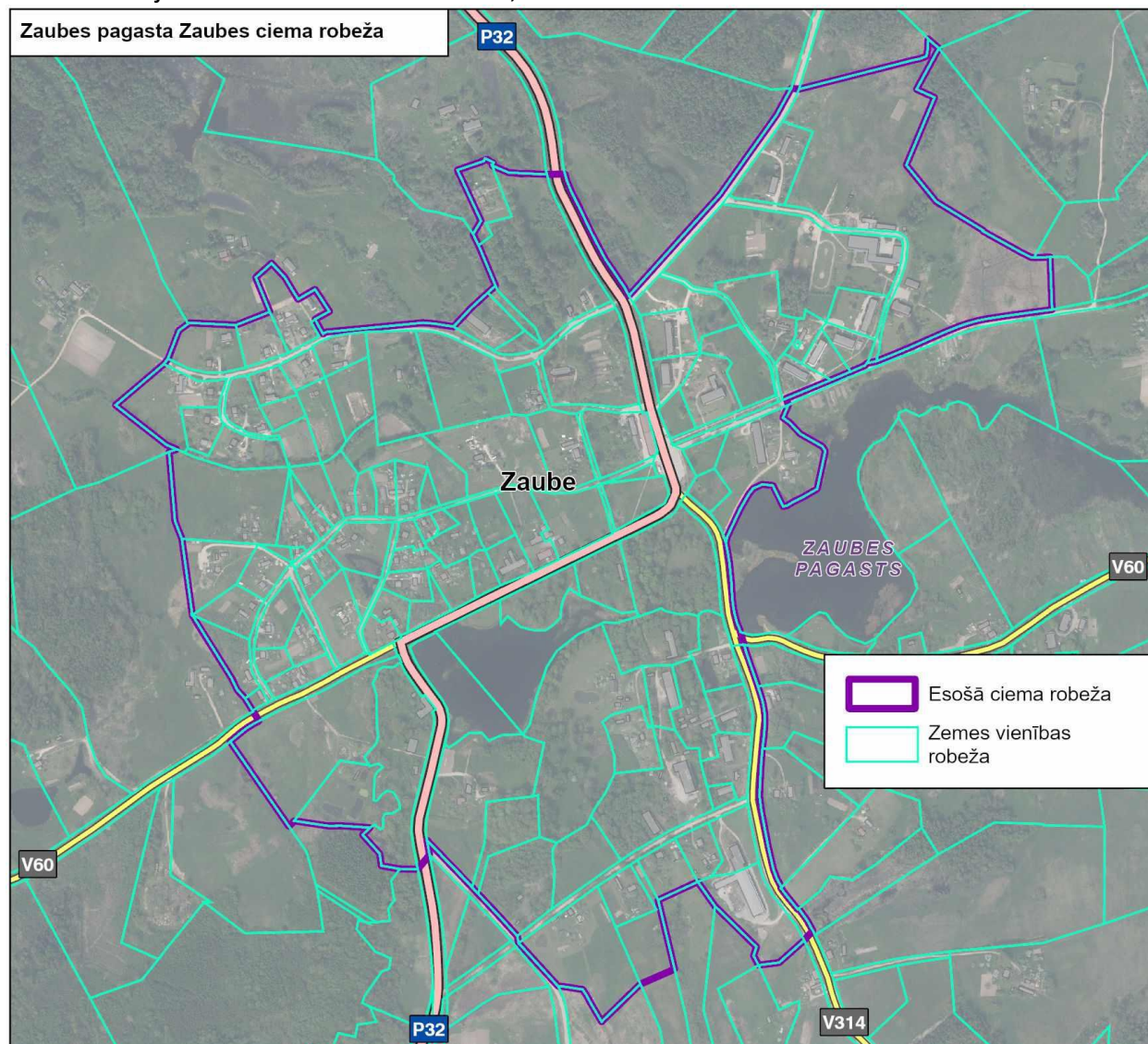
Annas (Zaubes pagasts)

Ciema teritorija netika mainīta. Platība – 36,53 ha.



Zaube (Zaubes pagasts)

Ciema teritorija netika mainīta. Platība – 98,64 ha.



Melnbārži (Zosēnu pagasts)

Ciema teritorija palielināta no 61,68 ha uz 69,47 ha.

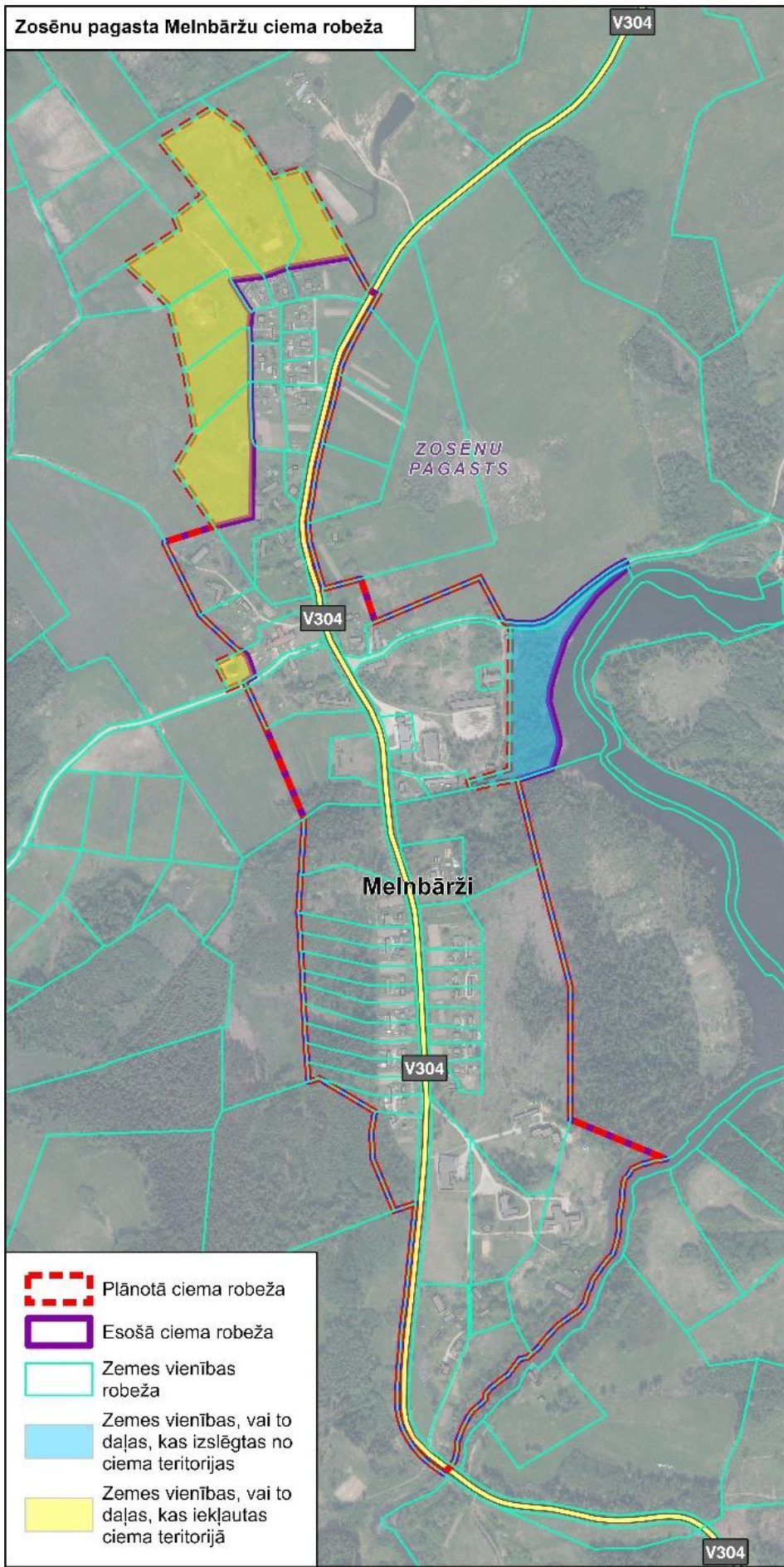
Pievienotās zemes vienības vai to daļas ciema teritorijai

| Nr. p.k. | Zemes vienības kadastra numurs | Zemes vienības piederība | Zemes vienības nosaukums | Platība |
|----------|--------------------------------|--------------------------|--------------------------|---------|
| 1. | 42980030098 | fiziska persona | Madaras | 1,24 ha |
| 2. | 42980030095 | fiziska persona | Bērzu iela 6 | 2,89 ha |
| 3. | 42980030094 | fiziska persona | Skaras | 1,04 ha |
| 4. | 42980030073 | fiziska persona | Bērzu iela 7 | 1,85 ha |
| 5. | 42980030092 | fiziska persona | Bērzu iela 5 | 0,99 ha |
| 6. | 42980030113 | fiziska persona | Mazmelnbārži | 1,89 ha |
| 7. | 42980030252 | fiziska persona | | 0,23 ha |

Izslēgtās zemes vienības vai to daļas no ciema teritorijas

| Nr. p.k. | Zemes vienības kadastra numurs | Zemes vienības piederība | Zemes vienības nosaukums | Platība |
|----------|--------------------------------|--------------------------|--------------------------|---------|
| 1. | 42980030049 | fiziska persona | Lielmelnbārži | 2,15 ha |
| 2. | 42980030197 | pašvaldība | Melnbārži- Magonas | 0,21 ha |

Zosēnu pagasta Melnbāržu ciema robeža



-  Plānotā ciema robeža
-  Esošā ciema robeža
-  Zemes vienības robeža
-  Zemes vienības, vai to daļas, kas izslēgtas no ciema teritorijas
-  Zemes vienības, vai to daļas, kas iekļautas ciema teritorijā

4. PIELIKUMS. VALSTS AUTOCEĻI

Valsts galvenie autoceļi

| Nr. p. k. | Autoceļa numurs | Autoceļa nosaukums | Ceļu zemes nodalījuma joslas minimālais platums no autoceļa ass uz katru pusi | Ekspluatācijas aizsargjoslas platums ārpus apdzīvotās vietas |
|-----------|-----------------|---|---|--|
| 1. | A2 | Rīga – Sigulda – Igaunijas robeža (Veclaicene) | 15,5 – 25 m | 100 m |
| 2. | A3 | Inčukalns – Valmiera – Igaunijas robeža (Valka) | 13,5 m | 100 m |

Valsts reģionālie autoceļi

| Nr. p. k. | Autoceļa numurs | Autoceļa nosaukums | Ceļu zemes nodalījuma joslas minimālais platums no autoceļa ass uz katru pusi | Ekspluatācijas aizsargjoslas platums ārpus apdzīvotās vietas |
|-----------|-----------------|---|---|--|
| 1. | P3 | Garkalne – Alauksts | 11 m | 60 m |
| 2. | P14 | Umurga – Cēsis – Līvi | 11 – 13,5 m | 60 m |
| 3. | P20 | Valmiera – Cēsis – Drabeši | 15,5 – 20 m | 60 m |
| 4. | P28 | Priekuļi – Rauna | 13,5 m | 60 m |
| 5. | P29 | Rauna (Vidzemes šoseja) – Drusti – Jaunpiebalga | 11 m | 60 m |
| 6. | P30 | Cēsis – Vecpiebalga – Madona | 13,5 m | 60 m |
| 7. | P31 | Ērgļi – Drabeši | 11 m | 60 m |
| 8. | P32 | Augšlīgatne – Skrīveri | 11 m | 60 m |
| 9. | P33 | Ērgļi – Jaunpiebalga – Saliņkrogs | 11 m | 60 m |

Valsts vietējie autoceļi

| Nr. p. k. | Autoceļa numurs | Autoceļa nosaukums | Ceļu zemes nodalījuma joslas minimālais platums no autoceļa ass uz katru pusi | Ekspluatācijas aizsargjoslas platums ārpus apdzīvotās vietas |
|-----------|-----------------|--|---|--|
| 1. | V60 | Mālpils – Zaube – Klīgene | 9,5 m | 30 m |
| 2. | V83 | Sigulda – Vildoga – Līgatne | 9,5 m | 30 m |
| 3. | V126 | Rotenbergi – Kaijas – Rucka | 9,5 m | 30 m |
| 4. | V127 | Dravnieki – Kaijas – Straupe – Līgatne | 9,5 m | 30 m |
| 5. | V128 | Straupe – Lēdurga – Vidriži – Skulte | 9,5 m | 30 m |
| 6. | V183 | Rauna – Mārsnēni – Ķerves | 9,5 m | 30 m |
| 7. | V187 | Valmiera – Rauna | 9,5 m | 30 m |
| 8. | V188 | Dūķeri – Kocēni – Ķiene | 9,5 m | 30 m |
| 9. | V190 | Brieži – Vaidava – Druļi – Baužu ezers | 9,5 m | 30 m |
| 10. | V191 | Stalbe – Jāņukalns | 9,5 m | 30 m |
| 11. | V195 | Dauguļi – Rozula | 9,5 m | 30 m |
| 12. | V235 | Lembis – Drusti – Vecpiebalga | 9,5 m | 30 m |
| 13. | V280 | Unguri – Lielstraupe – Brasla | 9,5 m | 30 m |
| 14. | V281 | Plācis – Rozula | 9,5 m | 30 m |
| 15. | V282 | Līgatnes stacija – Vildoga | 9,5 m | 30 m |

| Nr. p. k. | Autoceļa numurs | Autoceļa nosaukums | Ceļu zemes nodalījuma joslas minimālais platums no autoceļa ass uz katru pusi | Ekspluatācijas aizsargjoslas platums ārpus apdzīvotās vietas |
|-----------|-----------------|--------------------------------------|---|--|
| 16. | V283 | Mūrnieki – Līgatne – Augšlīgatne | 9,5 m | 30 m |
| 17. | V284 | Līgatne – Asaru ezers – Nītaure | 9,5 m | 30 m |
| 18. | V285 | Raiskums – Jātnieki – Līgatne | 9,5 m | 30 m |
| 19. | V286 | Kūdums – Daibe – Pīpeņi | 9,5 m | 30 m |
| 20. | V287 | Cēsis – Raiskums – Auciems | 9,5 m | 30 m |
| 21. | V288 | Auciems – Miglači – Ķiene | 9,5 m | 30 m |
| 22. | V289 | Pielekši – Lenči | 9,5 m | 30 m |
| 23. | V290 | Lenči – Miglači | 9,5 m | 30 m |
| 24. | V291 | Cēsis – Kārļi – Ieriķi | 9,5 m | 30 m |
| 25. | V292 | Cēsis – Pieškalni | 9,5 m | 30 m |
| 26. | V293 | Drabeši – Līvi | 11 m | 30 m |
| 27. | V294 | Cēsis – Rāmuļi – Bānūži | 9,5 m | 30 m |
| 28. | V295 | Ģūģeri – Rīdzene | 9,5 m | 30 m |
| 29. | V296 | Lodes stacija – Jaunrauna – Veselava | 9,5 m | 30 m |
| 30. | V299 | Rauna – Taurene – Abrupe | 9,5 m | 30 m |
| 31. | V300 | Drusti – Dzērbene – Skujene | 9,5 m | 30 m |
| 32. | V301 | Jaunzemji – Rēveli – Ranka | 9,5 m | 30 m |
| 33. | V302 | Jaunpiebalga – Pērle | 9,5 m | 30 m |
| 34. | V303 | Abrupe – Jēči – Gatarta | 9,5 m | 30 m |
| 35. | V304 | Drustu stacija – Zosēni | 9,5 m | 30 m |
| 36. | V305 | Veciebalga – Ineši | 9,5 m | 30 m |
| 37. | V306 | Vecpiebalga – Skola | 9,5 m | 30 m |
| 38. | V307 | Vecpiebalga – Skujene | 9,5 m | 30 m |
| 39. | V308 | Ineši – Mūrnieki | 9,5 m | 30 m |
| 40. | V309 | Katrīna – Leimaņi – Kaive – Aprāni | 9,5 m | 30 m |
| 41. | V310 | Dzērbene – Zvirguļi | 9,5 m | 30 m |
| 42. | V311 | Bikši – Annas – Kliģene – Medņukalns | 9,5 m | 30 m |
| 43. | V312 | Kliģene – Vecogre | 9,5 m | 30 m |
| 44. | V313 | Zaube – Krūsāre | 9,5 m | 30 m |
| 45. | V314 | Zaube – Taurupe | 9,5 m | 30 m |
| 46. | V315 | Ieriķi – Ģikši | 9,5 m | 30 m |
| 47. | V316 | Nītaure – Ģikši | 9,5 m | 30 m |
| 48. | V317 | Asaru ezers – Melturi | 9,5 m | 30 m |
| 49. | V320 | Pievedceļš Cēsīm | 13,5 m | 30 m |
| 50. | V321 | Priekuļi – Jāņmuiža | 9,5 m | 30 m |
| 51. | V322 | Zeltiņi – Jānēni – Geisti | 9,5 m | 30 m |
| 52. | V323 | Liepa – Smiltene | 11 m | 30 m |
| 53. | V324 | Plācis – Eikēnu grants karjers | 9,5 m | 30 m |
| 54. | V325 | Dzērbene – Gaujaskrogs | 9,5 m | 30 m |
| 55. | V326 | Līgatnes stacija – Augšlīgatne | 9,5 m | 30 m |
| 56. | V327 | Līgatnes stacija – Līgatne | 9,5 m | 30 m |
| 57. | V328 | Pievedceļš Ratniekiem | 9,5 m | 30 m |
| 58. | V329 | Krustkalni – Zvārtas iezis | 9,5 m | 30 m |
| 59. | V330 | Dukuri – Rāmnieki | 9,5 m | 30 m |

| Nr. p. k. | Autoceļa numurs | Autoceļa nosaukums | Ceļu zemes nodalījuma joslas minimālais platums no autoceļa ass uz katru pusi | Ekspluatācijas aizsargjoslas platums ārpus apdzīvotās vietas |
|------------------|------------------------|----------------------------|--|---|
| 60. | V332 | Ķērpji – Jullas | 9,5 m | 30 m |
| 61. | V334 | Kleķeri – Spanderi | 9,5 m | 30 m |
| 62. | V335 | Dzērbenes stacija – Gavari | 9,5 m | 30 m |
| 63. | V338 | Jaunpiebalga – Jēči | 9,5 m | 30 m |
| 64. | V341 | Ineši – Liede | 9,5 m | 30 m |
| 65. | V342 | Kūlas – Meirāni – Smetes | 9,5 m | 30 m |
| 66. | V344 | Spudzēni – Nāgeles | 9,5 m | 30 m |
| 67. | V345 | Lūķēni – Nāgeles | 9,5 m | 30 m |
| 68. | V350 | Pievedceļš Skujenes skolai | 9,5 m | 30 m |
| 69. | V412 | Ķeņģi – Jaunpiebalga | 9,5 m | 30 m |
| 70. | V845 | Liede – Abrupe | 9,5 m | 30 m |
| 71. | V846 | Vestiena – Vēja – Ineši | 9,5 m | 30 m |

5. PIELIKUMS. AIZSARGĀJAMĀS DABAS TERITORIJAS UN OBJEKTI

Īpaši aizsargājamās dabas teritorijas

| Nr. p. k. | Nosaukums | Zonas | Platība | Individuālie aizsardzības un izmantošanas noteikumi | Teritoriālā vienība |
|-----------|---|--|--|--|---|
| 1. | Gaujas nacionālais parks | Dabas rezervāta (stingrā režīma) zona, Dabas lieguma zona, Dinavu aizsardzības zona, Kultūrvēsturiskā zona, Neitrālā zona. | 91786,74 ha (Cēsu novadā – 63139,11 ha) | Gaujas nacionālā parka likums (http://www.likumi.lv/doc.php?id=192075) | Cēsis, Līgatne, Drabešu pagasts, Liepas pagasts, Līgatnes pagasts, Priekuļu pagasts, Raiskuma pagasts, Stalbes pagasts, Straupes pagasts, Vaives pagasts un Veselavas pagasts (daļēji atrodas arī Saulkrastu novada Sējas pagastā, Siguldas novada Siguldas pilsētā, Inčukalna pagastā, Krimuldas pagastā, Mores pagastā, Siguldas pagastā un Valmieras novada Kauguru pagastā, Kocēnu pagastā, Vaidavas pagastā) |
| 2. | Ainavu aizsardzības apvidus "Vecpiebalga" | – | 8925,03 ha | – | Inešu un Vecpiebalgas pagasts |
| 3. | Dabas liegums "Amatas staignāju meži" | – | 127,64 ha | – | Skujenes pagasts |
| 4. | Dabas liegums "Asaru ezers" | – | 37,67 ha | – | Līgatnes pagasts un Nītaures pagasts |
| 5. | Dabas liegums "Augštupītes meži" | – | 90,48 ha | – | Taurenes pagasts |
| 6. | Dabas liegums "Cimbuļu pļavas" | – | 71,99 ha | – | Taurenes pagasts |
| 7. | Dabas liegums "Draugolis" | – | 10,45 ha | – | Vecpiebalgas pagasts |
| 8. | Dabas liegums "Lielais un Pemmes purvs" | – | 3476,84 ha (Cēsu novadā – 92,93 ha) | – | Straupes pagasts (daļēji atrodas arī Limbažu novada Limbažu pagastā un Siguldas novada Lēdurgas pagastā) |
| 9. | Dabas liegums "Melturu sils" | – | 288,16 ha | – | Drabešu pagasts |

| Nr. p. k. | Nosaukums | Zonas | Platība | Individuālie aizsardzības un izmantošanas noteikumi | Teritoriālā vienība |
|-----------|------------------------------------|-------|---|---|--|
| 10. | Dabas liegums "Paļšu purvs" | - | 620,7 ha (Cēsu novadā – 262,5 ha ha) | - | Kaives pagasts (daļēji atrodas arī Madonas novada Jurmurdas pagastā) |
| 11. | Dabas liegums "Spinduļu meži" | - | 132,04 ha | - | Zaubes pagasts |
| 12. | Dabas liegums "Sproģi" | - | 38,07 ha | - | Inešu pagasts |
| 13. | Mikroliegums "Bānūžu zelta avots" | - | 3,56 ha | - | Taurenies pagasts |
| 14. | Mikroliegums "Elles purvs" | - | 19,23 ha | - | Straupes pagasts |
| 15. | Dabas liegums "Augstroze" | - | 4017,53 ha | - | <i>Robežojas ar Stalbes pagastu</i> |
| 16. | Dabas liegums "Vedzes meži" | - | 267,13 ha | - | <i>Robežojas ar Zaubes pagastu</i> |
| 17. | Ziemeļvidzemes biosfēras rezervāts | - | 475514,16 ha | Par Ziemeļvidzemes biosfēras rezervātu (https://likumi.lv/doc.php?id=52952) | <i>Robežojas ar Stalbes pagastu</i> |
| 18. | Mikroliegums "Dravenieku avoti" | - | 1,59 ha | - | <i>Robežojas ar Staupes pagastu</i> |

Dabas pieminekļi

| Nr. p. k. | Nosaukums | Veids | Platība | Teritoriālā vienība |
|-----------|--|-------------------------|----------|---------------------|
| 1. | Dabas piemineklis "Ieriķu muižas aleja" | Aleja | 2,75 ha | Drabešu pagasts |
| 2. | Dabas piemineklis "Mazākroga aleja" | Aleja | 0,70 ha | Raiskuma pagasts |
| 3. | Dabas piemineklis "Priekuļu aleja" | Aleja | 0,86 ha | Priekuļu pagasts |
| 4. | Dabas piemineklis "Raiskuma aleja" | Aleja | 4,83 ha | Raiskuma pagasts |
| 5. | Dabas piemineklis "Rāceņmuižas alejas" | Aleja | 3,00 ha | Drabešu pagasts |
| 6. | Dabas piemineklis "Ausekļa Ramata Jurgukalna dendroloģiskie stādījumi" | Dendroloģiski stādījumi | 15,10 ha | Vaives pagasts |
| 7. | Dabas piemineklis "Nēķena parks" | Dendroloģiski stādījumi | 16,05 ha | Taurenies pagasts |
| 8. | Dabas piemineklis "Straupes "Klētņieku" lapegļu stādījumi" | Dendroloģiski stādījumi | 0,47 ha | Straupes pagasts |

| Nr. p. k. | Nosaukums | Veids | Platība | Teritoriālā vienība |
|-----------|--|---|-----------------------------------|---|
| 9. | Dabas piemineklis "Ainavu krauja un Ķaubju iezis" | Ģeoloģisks un ģeomorfoloģisks dabas piemineklis | 19,55 ha | Drabešu pagasts |
| 10. | Dabas piemineklis "Ānfabrikas klintis" | Ģeoloģisks un ģeomorfoloģisks dabas piemineklis | 3,79 ha | Līgatne |
| 11. | Dabas piemineklis "Braslas lejtecē iezī" | Ģeoloģisks un ģeomorfoloģisks dabas piemineklis | 69,31 ha (Cēsu novadā – 35 ha) | Straupes pagasts (daļēji atrodas arī Siguldas novada Krimuldas pagastā) |
| 12. | Dabas piemineklis "Dambja iezis un Bruņa ala" | Ģeoloģisks un ģeomorfoloģisks dabas piemineklis | 3,28 ha | Drabešu pagasts |
| 13. | Dabas piemineklis "Dāvida dzirnavu avoti" | Ģeoloģisks un ģeomorfoloģisks dabas piemineklis | 9,68 ha | Vaives pagasts |
| 14. | Dabas piemineklis "Dolomītu krauja, Ījaku iezis un Vizuju iezis" | Ģeoloģisks un ģeomorfoloģisks dabas piemineklis | 18,65 ha | Drabešu pagasts |
| 15. | Dabas piemineklis "Dzilnas iezis" | Ģeoloģisks un ģeomorfoloģisks dabas piemineklis | 5,30 ha | Drabešu pagasts |
| 16. | Dabas piemineklis "Elpu iezis un Vecandrijāņu klintis" | Ģeoloģisks un ģeomorfoloģisks dabas piemineklis | 21,88 ha | Līgatnes pagasts |
| 17. | Dabas piemineklis "Ērģeļu (Ērgļu) un Ramātu klintis" | Ģeoloģisks un ģeomorfoloģisks dabas piemineklis | 70,35 ha | Priekuļu pagasts |
| 18. | Dabas piemineklis "Grīviņu iezis" | Ģeoloģisks un ģeomorfoloģisks dabas piemineklis | 10,61 ha | Liepas pagasts |
| 19. | Dabas piemineklis "Gūdu klintis" | Ģeoloģisks un ģeomorfoloģisks dabas piemineklis | 5,66 ha | Straupes pagasts |
| 20. | Dabas piemineklis "Kalējala" | Ģeoloģisks un ģeomorfoloģisks dabas piemineklis | 7,07 ha | Raiskuma pagasts |
| 21. | Dabas piemineklis "Kalna Smīdu avots" | Ģeoloģisks un ģeomorfoloģisks dabas piemineklis | 1,93 ha | Drabešu pagasts |
| 22. | Dabas piemineklis "Kaļļu avoti" | Ģeoloģisks un ģeomorfoloģisks dabas piemineklis | 2,33 ha | Amatas pagasts |
| 23. | Dabas piemineklis "Katrīnas iezis" | Ģeoloģisks un ģeomorfoloģisks dabas piemineklis | 3,87 ha | Straupes pagasts |
| 24. | Dabas piemineklis "Kazugrava" | Ģeoloģisks un ģeomorfoloģisks dabas piemineklis | 112,42 ha | Priekuļu pagasts |

| Nr. p. k. | Nosaukums | Veids | Platība | Teritoriālā vienība |
|-----------|---|---|----------------------------------|---|
| 25. | Dabas piemineklis "Kājiņu ala" | Ģeoloģisks un ģeomorfoloģisks dabas piemineklis | 6,19 ha | Drabešu pagasts |
| 26. | Dabas piemineklis "Kvēpenes ala" | Ģeoloģisks un ģeomorfoloģisks dabas piemineklis | 12,52 ha | Raiskuma pagasts |
| 27. | Dabas piemineklis "Kūķu, Edernieku un Leimaņu ieži" | Ģeoloģisks un ģeomorfoloģisks dabas piemineklis | 24,78 ha | Drabešu pagasts un Raiskuma pagasts |
| 28. | Dabas piemineklis "Launaga iezis" | Ģeoloģisks un ģeomorfoloģisks dabas piemineklis | 6,87 ha | Straupes pagasts |
| 29. | Dabas piemineklis "Lielā Ellīte" | Ģeoloģisks un ģeomorfoloģisks dabas piemineklis | 5,28 ha | Liepas pagasts |
| 30. | Dabas piemineklis "Liepas iezis (Baltā klints)" | Ģeoloģisks un ģeomorfoloģisks dabas piemineklis | 3,97 ha | Liepas pagasts |
| 31. | Dabas piemineklis "Līču-Laņģu klintis" | Ģeoloģisks un ģeomorfoloģisks dabas piemineklis | 33,45 | Liepas pagasts |
| 32. | Dabas piemineklis "Lodes bruņuzivju iegula" | Ģeoloģisks un ģeomorfoloģisks dabas piemineklis | 0,62 ha | Liepas pagasts |
| 33. | Dabas piemineklis "Lustūzis" | Ģeoloģisks un ģeomorfoloģisks dabas piemineklis | 4,49 ha | Līgatne |
| 34. | Dabas piemineklis "Raiskuma Sarkanās klintis" | Ģeoloģisks un ģeomorfoloģisks dabas piemineklis | 8,69 ha | Cēsis un Raiskuma pagasts |
| 35. | Dabas piemineklis "Rauņa lejtecē ieži" | Ģeoloģisks un ģeomorfoloģisks dabas piemineklis | 1,38 ha | Priekuļu pagasts |
| 36. | Dabas piemineklis "Rauņa slāņi" | Ģeoloģisks un ģeomorfoloģisks dabas piemineklis | 2,55 ha | Priekuļu pagasts |
| 37. | Dabas piemineklis "Roču ala" | Ģeoloģisks un ģeomorfoloģisks dabas piemineklis | 13,42 ha | Drabešu pagasts |
| 38. | Dabas piemineklis "Simtēnu (Dzirnes) ala" | Ģeoloģisks un ģeomorfoloģisks dabas piemineklis | 13,68 ha | Drabešu pagasts |
| 39. | Dabas piemineklis "Sprinģu iezis" | Ģeoloģisks un ģeomorfoloģisks dabas piemineklis | 16,27 ha | Līgatne un Līgatnes pagasts |
| 40. | Dabas piemineklis "Stoķu klintis un Patkula ala" | Ģeoloģisks un ģeomorfoloģisks dabas piemineklis | 1,43 ha (Cēsu novadā 1,15 ha) | Raiskuma pagasts (daļēji atrodas arī Valmieras novada Vaidavas pagastā) |

| Nr. p. k. | Nosaukums | Veids | Platība | Teritoriālā vienība |
|-----------|--|---|----------|------------------------------------|
| 41. | Dabas piemineklis "Stūķu iezis" | Ģeoloģisks un ģeomorfoloģisks dabas piemineklis | 2,77 ha | Drabešu pagasts |
| 42. | Dabas piemineklis "Tītmaņu iezis" | Ģeoloģisks un ģeomorfoloģisks dabas piemineklis | 13,30 ha | Līgatnes pagasts |
| 43. | Dabas piemineklis "Vaives lejteces ieži" | Ģeoloģisks un ģeomorfoloģisks dabas piemineklis | 10,16 ha | Priekuļu pagasts |
| 44. | Dabas piemineklis "Vanagu iezis" | Ģeoloģisks un ģeomorfoloģisks dabas piemineklis | 17,50 ha | Drabešu pagasts |
| 45. | Dabas piemineklis "Vējiņu alas un Elles bedres" | Ģeoloģisks un ģeomorfoloģisks dabas piemineklis | 6,03 ha | Straupes pagasts |
| 46. | Dabas piemineklis "Zanderu dolomīta alas" | Ģeoloģisks un ģeomorfoloģisks dabas piemineklis | 10,01 ha | Līgatnes pagasts |
| 47. | Dabas piemineklis "Zīlēnu saldūdens kaļķiežu iegula" | Ģeoloģisks un ģeomorfoloģisks dabas piemineklis | 6,12 ha | Taurenies pagasts |
| 48. | Dabas piemineklis "Zvārtes iezis" | Ģeoloģisks un ģeomorfoloģisks dabas piemineklis | 9,27 ha | Drabešu pagasts |
| 49. | Dabas piemineklis "Sietņiezis" | Ģeoloģisks un ģeomorfoloģisks dabas piemineklis | 26,20 ha | <i>Robežojas ar Liepas pagastu</i> |

Pašvaldības izveidoti dabas parki

| Nr. p. k. | Nosaukums | Veids | Platība | Teritoriālā vienība |
|-----------|--|--|-----------|---------------------|
| 1. | Dabas parks "Cēsu dabas un kultūrvēsturiskais parks" | Pašvaldības izveidota dabas parka teritorija | 775,54 ha | Cēsis |

Mikroliegumi

| Nr. p. k. | Mikrolieguma kods | Mikrolieguma tips | Platība | Buferzona | Buferzonas platība | Teritoriālā vienība |
|-----------|-------------------|-------------------|---------|-----------|--------------------|---------------------|
| 1. | 932 | Biotopi | 5,1 ha | | | Amatas pagasts |
| 2. | 933 | Biotopi | 0,3 ha | | | Amatas pagasts |
| 3. | 934 | Biotopi | 3,2 ha | | | Amatas pagasts |
| 4. | 935 | Biotopi | 3,4 ha | | | Amatas pagasts |

| Nr. p. k. | Mikrolieguma kods | Mikrolieguma tips | Platība | Buferzona | Buferzonas platība | Teritoriālā vienība |
|-----------|-------------------|-------------------------------|----------|-----------|--------------------|--|
| 5. | 936 | Biotopi | 0,7 ha | | | Amatas pagasts |
| 6. | 937 | Biotopi | 1,1 ha | | | Amatas pagasts |
| 7. | 957 | Vaskulārie augi un paparžaugi | 5,4 ha | | | Amatas pagasts |
| 8. | 969 | Putni | 4,4 ha | | | Amatas pagasts |
| 9. | 970 | Putni | 9,7 ha | | | Amatas pagasts |
| 10. | 663 | Vaskulārie augi un paparžaugi | 2,3 ha | | | Drabešu pagasts |
| 11. | 688 | Biotopi | 1,7 ha | | | Drabešu pagasts |
| 12. | 2361 | Putni | 3,2 ha | lr | 37,9 ha | Drabešu pagasts |
| 13. | 2633 | Putni | 5,39 ha | lr | 48,65 ha | Drabešu pagasts un Vaives pagasts |
| 14. | 928 | Biotopi | 2,8 ha | | | Dzērbenes pagasts |
| 15. | 930 | Biotopi | 4,6 ha | | | Dzērbenes pagasts |
| 16. | 968 | Putni | 7,1 ha | | | Dzērbenes pagasts |
| 17. | 972 | Putni | 5,9 ha | | | Dzērbenes pagasts |
| 18. | 2370 | Putni | 5,2 ha | lr | 39,5 ha | Dzērbenes pagasts |
| 19. | 2545 | Putni | 5,28 ha | lr | 70,68 ha | Dzērbenes pagasts |
| 20. | 2638 | Putni | 5,61 ha | lr | 33,83 ha | Jaunpiebalgas pagasts |
| 21. | 2740 | Putni | 15,21 ha | | | Jaunpiebalgas pagasts |
| 22. | 2810 | Putni | 6,87 ha | lr | 40,99 ha | Jaunpiebalgas pagasts |
| 23. | 967 | Vaskulārie augi un paparžaugi | 2,4 ha | lr | 2,7 ha | Jaunpiebalgas pagasts |
| 24. | 2099 | Putni | 18,53 ha | lr | 17,01 ha | Jaunpiebalgas pagasts |
| 25. | 2100 | Putni | 3,1 ha | lr | 16,4 ha | Jaunpiebalgas pagasts |
| 26. | 2102 | Putni | 10,2 ha | | | Jaunpiebalgas pagasts |
| 27. | 2331 | Putni | 13,2 ha | lr | 11,27 ha | Jaunpiebalgas pagasts |
| 28. | 2442 | Putni | 2,58 ha | | | Jaunpiebalgas pagasts (daļēji atrodas arī Gulbenes novada Druvienas pagastā) |
| 29. | 958 | Biotopi | 21,7 ha | | | Kaives pagasts |
| 30. | 975 | Putni | 11,4 ha | lr | 5,8 ha | Kaives pagasts |
| 31. | 1757 | Putni | 3,2 ha | lr | 9,7 ha | Kaives pagasts |
| 32. | 1758 | Putni | 6,3 ha | | | Kaives pagasts |
| 33. | 2862 | Putni | 6,7 ha | lr | 80,91 ha | Kaives pagasts |
| 34. | 2987 | Putni | 6,18 ha | lr | 68,26 ha | Kaives pagasts |
| 35. | 2367 | Putni | 6,2 ha | lr | 29 ha | Liepas pagasts |

| Nr. p. k. | Mikrolieguma kods | Mikrolieguma tips | Platība | Buferzona | Buferzonas platība | Teritoriālā vienība |
|-----------|-------------------|-------------------------------|----------|-----------|--------------------|---|
| 36. | 959 | Vaskulārie augi un paparžaugi | 4 ha | | | Līgatnes pagasts |
| 37. | 1849 | Biotopi | 7,9 ha | | | Līgatnes pagasts |
| 38. | 1871 | Biotopi | 2,3 ha | | | Līgatnes pagasts |
| 39. | 1872 | Biotopi | 5,2 ha | | | Līgatnes pagasts |
| 40. | 1873 | Biotopi | 4,9 ha | | | Līgatnes pagasts |
| 41. | 1966 | Biotopi | 9 ha | | | Līgatnes pagasts |
| 42. | 1967 | Biotopi | 12,1 ha | | | Līgatnes pagasts |
| 43. | 1968 | Vaskulārie augi un paparžaugi | 0,8 ha | | | Līgatnes pagasts |
| 44. | 1969 | Vaskulārie augi un paparžaugi | 3,4 ha | | | Līgatnes pagasts |
| 45. | 2160 | Biotopi | 16,7 ha | | | Līgatnes pagasts |
| 46. | 2640 | Putni | 25,58 ha | lr | 35,87 ha | Līgatnes pagasts |
| 47. | 3220 | Biotopi | 3,751 ha | lr | 3,505 ha | Līgatnes pagasts |
| 48. | 3225 | Biotopi | 2,83 ha | lr | 3,06 ha | Līgatnes pagasts |
| 49. | 2284 | Putni | 6,9 ha | lr | 11,51 ha | Mārsnēnu pagasts |
| 50. | 2463 | Putni | 5,7 ha | lr | 16,76 ha | Mārsnēnu pagasts |
| 51. | 950 | Biotopi | 2,5 ha | | | Nītaures pagasts |
| 52. | 951 | Biotopi | 1,7 ha | | | Nītaures pagasts |
| 53. | 952 | Biotopi | 2,3 ha | | | Nītaures pagasts |
| 54. | 971 | Putni | 9,9 ha | | | Nītaures pagasts |
| 55. | 1825 | Putni | 124,4 ha | lr | 173,1 ha | Nītaures pagasts |
| 56. | 2086 | Putni | 25 ha | lr | 14,8 ha | Nītaures pagasts |
| 57. | 2095 | Putni | 48,5 ha | lr | 43 ha | Nītaures pagasts |
| 58. | 2516 | Putni | 7,64 ha | lr | 40,9 ha | Nītaures pagasts |
| 59. | 2630 | Putni | 6,53 ha | lr | 40,14 ha | Nītaures pagasts |
| 60. | 2856 | Putni | 5,13 ha | lr | 80,84 ha | Nītaures pagasts |
| 61. | 2899 | Putni | 5,9 ha | lr | 63,21 ha | Nītaures pagasts |
| 62. | 2970 | Putni | 6,23 ha | lr | 63,96 ha | Nītaures pagasts |
| 63. | 3212 | Putni | 6,776 ha | | | Nītaures pagasts |
| 64. | 3231 | Putni | 9,3 ha | lr | 75,2 ha | Nītaures pagasts |
| 65. | 925 | Biotopi | 5,1 ha | | | Nītaures pagasts (daļēji atrodas arī Siguldas novada Mores pagastā) |
| 66. | 1987 | Biotopi | 3,4 ha | | | Priekuļu pagasts |

| Nr. p. k. | Mikrolieguma kods | Mikrolieguma tips | Platība | Buferzona | Buferzonas platība | Teritoriālā vienība |
|-----------|-------------------|-------------------------------|----------|-----------|--------------------|------------------------------------|
| 67. | 2269 | Putni | 6,36 ha | lr | 12,34 ha | Priekuļu pagasts |
| 68. | 929 | Biotopi | 1,5 ha | | | Raiskuma pagasts |
| 69. | 948 | Biotopi | 1,7 ha | | | Raiskuma pagasts |
| 70. | 949 | Biotopi | 0,5 ha | | | Raiskuma pagasts |
| 71. | 2168 | Biotopi | 3 ha | | | Raiskuma pagasts |
| 72. | 2955 | Putni | 5,19 ha | lr | 54,34 ha | Raiskuma pagasts |
| 73. | 3043 | Putni | 5,32 ha | lr | 32,96 ha | Raiskuma pagasts |
| 74. | 479 | Putni | 14,9 ha | lr | 7,8 ha | Skujenes pagasts un Zaubes pagasts |
| 75. | 931 | Biotopi | 0,3 ha | | | Stalbes pagasts |
| 76. | 1835 | Biotopi | 2,1 ha | | | Stalbes pagasts |
| 77. | 1971 | Putni | 18,5 ha | lr | 9,6 ha | Stalbes pagasts |
| 78. | 2052 | Putni | 27,7 ha | lr | 397 ha | Stalbes pagasts |
| 79. | 687 | Biotopi | 2,5 ha | | | Straupes pagasts |
| 80. | 966 | Biotopi | 19,24 ha | | | Straupes pagasts |
| 81. | 1983 | Zīdītāji | 4,4 ha | | | Straupes pagasts |
| 82. | 1988 | Biotopi | 4,8 ha | | | Straupes pagasts |
| 83. | 2043 | Biotopi | 44,29 ha | | | Straupes pagasts |
| 84. | 3051 | Putni | 5,47 ha | lr | 47,31 ha | Straupes pagasts |
| 85. | 926 | Putni | 3,3 ha | | | Taurenas pagasts |
| 86. | 927 | Biotopi | 2,4 ha | | | Taurenas pagasts |
| 87. | 2514 | Putni | 5,6 ha | lr | 32,22 ha | Taurenas pagasts |
| 88. | 2667 | Putni | 5,85 ha | lr | 27,66 ha | Taurenas pagasts |
| 89. | 2866 | Putni | 6,56 ha | lr | 50,96 ha | Taurenas pagasts |
| 90. | 2868 | Biotopi | 2,32 ha | | | Taurenas pagasts |
| 91. | 2868 | Biotopi | 1,23 ha | | | Taurenas pagasts |
| 92. | 2982 | Putni | 7,23 ha | lr | 6,84 ha | Taurenas pagasts |
| 93. | 953 | Biotopi | 7,3 ha | | | Vaives pagasts |
| 94. | 960 | Vaskulārie augi un paparžaugi | 4,1 ha | | | Vaives pagasts |
| 95. | 961 | Vaskulārie augi un paparžaugi | 3,1 ha | | | Vaives pagasts |
| 96. | 973 | Putni | 10,7 ha | lr | 11,6 ha | Vaives pagasts |
| 97. | 1824 | Putni | 93,7 ha | lr | 19,1 ha | Vaives pagasts |
| 98. | 1997 | Putni | 26,4 ha | lr | 6,8 ha | Vaives pagasts |

| Nr. p. k. | Mikrolieguma kods | Mikrolieguma tips | Platība | Buferzona | Buferzonas platība | Teritoriālā vienība |
|-----------|-------------------|-------------------------------|-----------|-----------|--------------------|---|
| 99. | 2960 | Putni | 8,35 ha | lr | 55,54 ha | Vaives pagasts |
| 100. | 2628 | Putni | 2,34 ha | lr | 28,66 ha | Vecpiebalgas pagasts |
| 101. | 2988 | Putni | 5,22 ha | lr | 44,66 ha | Vecpiebalgas pagasts |
| 102. | 3004 | Putni | 5,78 ha | lr | 59,39 ha | Vecpiebalgas pagasts |
| 103. | 3103 | Putni | 5,41 ha | lr | 92,49 ha | Vecpiebalgas pagasts |
| 104. | 954 | Biotopi | 6,2 ha | | | Veselavas pagasts |
| 105. | 3038 | Putni | 4,02 ha | lr | 43,01 ha | Veselavas pagasts |
| 106. | 939 | Biotopi | 0,8 ha | | | Zaubes pagasts |
| 107. | 940 | Biotopi | 0,7 ha | | | Zaubes pagasts |
| 108. | 941 | Biotopi | 1,1 ha | | | Zaubes pagasts |
| 109. | 942 | Biotopi | 2,4 ha | | | Zaubes pagasts |
| 110. | 943 | Biotopi | 1,3 ha | | | Zaubes pagasts |
| 111. | 944 | Biotopi | 0,5 ha | | | Zaubes pagasts |
| 112. | 945 | Biotopi | 1,3 ha | | | Zaubes pagasts |
| 113. | 946 | Biotopi | 2,32 ha | | | Zaubes pagasts |
| 114. | 976 | Putni | 17,6 ha | | | Zaubes pagasts |
| 115. | 1756 | Vaskulārie augi un paparžaugi | 9,8 ha | | | Zaubes pagasts |
| 116. | 2260 | Putni | 12,5 ha | lr | 23,5 ha | Zaubes pagasts |
| 117. | 2345 | Putni | 6,1 ha | lr | 42 ha | Zaubes pagasts |
| 118. | 3021 | Putni | 5,83 ha | lr | 54,51 ha | Zaubes pagasts |
| 119. | 3204 | Putni | 18,298 ha | | | Zaubes pagasts |
| 120. | 3205 | Vaskulārie augi un paparžaugi | 8,211 ha | | | Zaubes pagasts |
| 121. | 938 | Biotopi | 0,3 ha | | | Zaubes pagasts (daļēji atrodas arī Ogres novada Taurupes pagastā) |
| 122. | 2705 | Putni | 5,8 ha | lr | 35,74 ha | Zosēnu pagasts |

Aizsargājami koki (dižkoki)

| Nr. p. k. | ID | Vērtību kategorija | Suga un ģints (latviešu val.) | Suga un ģints (latīņu val.) | Nosaukums | Teritoriālā vienība |
|-----------|--------|--------------------|-------------------------------|-----------------------------|-----------|---------------------|
| 1. | 489842 | valsts nozīmes | parastais ozols | Quercus robur | | A matas pagasts |
| 2. | 489843 | valsts nozīmes | parastais ozols | Quercus robur | | A matas pagasts |
| 3. | 489874 | valsts nozīmes | parastais ozols | Quercus robur | | A matas pagasts |

| Nr. p. k. | ID | Vērtību kategorija | Suga un ģints (latviešu val.) | Suga un ģints (latīņu val.) | Nosaukums | Teritoriālā vienība |
|-----------|---------|----------------------|-------------------------------|-----------------------------|------------------------|---------------------|
| 4. | 489914 | valsts nozīmes | parastais ozols | Quercus robur | | Amatas pagasts |
| 5. | 1027204 | valsts nozīmes | baltais vītols | Salix alba | | Amatas pagasts |
| 6. | 462618 | īpatnējs koks | parastais ozols | Quercus robur | A.Čaka stādītais ozols | Amatas pagasts |
| 7. | 259483 | potenciāls (plānots) | parastais ozols | Quercus robur | Lejas Venču ozols | Amatas pagasts |
| 8. | 489815 | potenciāls (plānots) | parastais ozols | Quercus robur | | Amatas pagasts |
| 9. | 489831 | potenciāls (plānots) | parastais ozols | Quercus robur | | Amatas pagasts |
| 10. | 490245 | potenciāls (plānots) | parastā priede | Pinus sylvestris | | Amatas pagasts |
| 11. | 1027205 | potenciāls (plānots) | baltais vītols | Salix alba | | Amatas pagasts |
| 12. | 489454 | nav definēts | parastā apse | Populus tremula | | Amatas pagasts |
| 13. | 388151 | valsts nozīmes | parastais ozols | Quercus robur | Pipariņu ozols | Cēsis |
| 14. | 773471 | valsts nozīmes | parastā priede | Pinus sylvestris | Pipariņu priede | Cēsis |
| 15. | 802489 | valsts nozīmes | parastā priede | Pinus sylvestris | | Cēsis |
| 16. | 802490 | valsts nozīmes | parastā priede | Pinus sylvestris | | Cēsis |
| 17. | 816332 | valsts nozīmes | parastā priede | Pinus sylvestris | | Cēsis |
| 18. | 816340 | valsts nozīmes | parastā priede | Pinus sylvestris | | Cēsis |
| 19. | 896812 | valsts nozīmes | parastā priede | Pinus sylvestris | | Cēsis |
| 20. | 896813 | valsts nozīmes | parastā priede | Pinus sylvestris | | Cēsis |
| 21. | 896817 | valsts nozīmes | parastā priede | Pinus sylvestris | Pipariņu priede 2 | Cēsis |
| 22. | 954246 | valsts nozīmes | parastā priede | Pinus sylvestris | | Cēsis |
| 23. | 954247 | valsts nozīmes | parastā priede | Pinus sylvestris | | Cēsis |
| 24. | 954248 | valsts nozīmes | parastā priede | Pinus sylvestris | | Cēsis |
| 25. | 954322 | valsts nozīmes | parastā priede | Pinus sylvestris | | Cēsis |
| 26. | 954364 | valsts nozīmes | parastais ozols | Quercus robur | | Cēsis |
| 27. | 954365 | valsts nozīmes | parastā kļava | Acer platanoides | | Cēsis |
| 28. | 954371 | valsts nozīmes | parastais ozols | Quercus robur | | Cēsis |
| 29. | 954373 | valsts nozīmes | parastais ozols | Quercus robur | | Cēsis |
| 30. | 954403 | valsts nozīmes | parastā priede | Pinus sylvestris | | Cēsis |
| 31. | 954404 | valsts nozīmes | parastā priede | Pinus sylvestris | | Cēsis |
| 32. | 954405 | valsts nozīmes | parastā priede | Pinus sylvestris | | Cēsis |
| 33. | 954406 | valsts nozīmes | parastā priede | Pinus sylvestris | | Cēsis |
| 34. | 954407 | valsts nozīmes | parastā priede | Pinus sylvestris | | Cēsis |
| 35. | 954408 | valsts nozīmes | parastā priede | Pinus sylvestris | | Cēsis |

| Nr. p. k. | ID | Vērtību kategorija | Suga un ģints (latviešu val.) | Suga un ģints (latīņu val.) | Nosaukums | Teritoriālā vienība |
|-----------|--------|--------------------|-------------------------------|-----------------------------|-----------|---------------------|
| 36. | 954409 | valsts nozīmes | parastā priede | Pinus sylvestris | | Cēsis |
| 37. | 954410 | valsts nozīmes | parastā priede | Pinus sylvestris | | Cēsis |
| 38. | 954419 | valsts nozīmes | parastā priede | Pinus sylvestris | | Cēsis |
| 39. | 954420 | valsts nozīmes | parastā priede | Pinus sylvestris | | Cēsis |
| 40. | 954428 | valsts nozīmes | parastais ozols | Quercus robur | | Cēsis |
| 41. | 954429 | valsts nozīmes | parastais ozols | Quercus robur | | Cēsis |
| 42. | 954438 | valsts nozīmes | parastā priede | Pinus sylvestris | | Cēsis |
| 43. | 954455 | valsts nozīmes | parastā priede | Pinus sylvestris | | Cēsis |
| 44. | 954456 | valsts nozīmes | parastā priede | Pinus sylvestris | | Cēsis |
| 45. | 954457 | valsts nozīmes | parastā priede | Pinus sylvestris | | Cēsis |
| 46. | 954458 | valsts nozīmes | parastā priede | Pinus sylvestris | | Cēsis |
| 47. | 954460 | valsts nozīmes | parastā priede | Pinus sylvestris | | Cēsis |
| 48. | 954462 | valsts nozīmes | parastā egle | Picea abies | | Cēsis |
| 49. | 954463 | valsts nozīmes | parastā priede | Pinus sylvestris | | Cēsis |
| 50. | 954465 | valsts nozīmes | parastā egle | Picea abies | | Cēsis |
| 51. | 954467 | valsts nozīmes | parastā priede | Pinus sylvestris | | Cēsis |
| 52. | 954468 | valsts nozīmes | parastā priede | Pinus sylvestris | | Cēsis |
| 53. | 954469 | valsts nozīmes | parastā priede | Pinus sylvestris | | Cēsis |
| 54. | 954470 | valsts nozīmes | parastā priede | Pinus sylvestris | | Cēsis |
| 55. | 954471 | valsts nozīmes | parastā priede | Pinus sylvestris | | Cēsis |
| 56. | 954472 | valsts nozīmes | parastā priede | Pinus sylvestris | | Cēsis |
| 57. | 954473 | valsts nozīmes | parastā priede | Pinus sylvestris | | Cēsis |
| 58. | 954475 | valsts nozīmes | parastā priede | Pinus sylvestris | | Cēsis |
| 59. | 954476 | valsts nozīmes | parastā priede | Pinus sylvestris | | Cēsis |
| 60. | 954477 | valsts nozīmes | parastā priede | Pinus sylvestris | | Cēsis |
| 61. | 954478 | valsts nozīmes | parastā priede | Pinus sylvestris | | Cēsis |
| 62. | 954479 | valsts nozīmes | parastā priede | Pinus sylvestris | | Cēsis |
| 63. | 954480 | valsts nozīmes | parastā priede | Pinus sylvestris | | Cēsis |
| 64. | 954481 | valsts nozīmes | parastā priede | Pinus sylvestris | | Cēsis |
| 65. | 954482 | valsts nozīmes | parastā priede | Pinus sylvestris | | Cēsis |
| 66. | 954486 | valsts nozīmes | parastais ozols | Quercus robur | | Cēsis |
| 67. | 959785 | valsts nozīmes | parastā priede | Pinus sylvestris | | Cēsis |

| Nr. p. k. | ID | Vērtību kategorija | Suga un ģints (latviešu val.) | Suga un ģints (latīņu val.) | Nosaukums | Teritoriālā vienība |
|-----------|---------|----------------------|-------------------------------|-----------------------------|-------------------------------|---------------------|
| 68. | 963784 | valsts nozīmes | parastā priede | <i>Pinus sylvestris</i> | | Cēsis |
| 69. | 969399 | valsts nozīmes | rietumu tūja | <i>Thuja occidentalis</i> | | Cēsis |
| 70. | 971791 | valsts nozīmes | rietumu tūja | <i>Thuja occidentalis</i> | Vītolu ielas 1, tūja | Cēsis |
| 71. | 971792 | valsts nozīmes | rietumu tūja | <i>Thuja occidentalis</i> | Vītolu ielas 2, tūja | Cēsis |
| 72. | 997882 | valsts nozīmes | parastā priede | <i>Pinus sylvestris</i> | | Cēsis |
| 73. | 997883 | valsts nozīmes | parastā priede | <i>Pinus sylvestris</i> | | Cēsis |
| 74. | 1111495 | valsts nozīmes | parastais osis | <i>Fraxinus excelsior</i> | | Cēsis |
| 75. | 1111496 | valsts nozīmes | parastais ozols | <i>Quercus robur</i> | | Cēsis |
| 76. | 1111497 | valsts nozīmes | parastais ozols | <i>Quercus robur</i> | | Cēsis |
| 77. | | valsts nozīmes | sarkanais ozols | <i>Quercus rubra</i> | Ruckas muižas sarkanais ozols | Cēsis |
| 78. | | valsts nozīmes | blīgzna (pūpolvītols) | <i>Salix caprea</i> | | Cēsis |
| 79. | | valsts nozīmes | parastā liepa | <i>Tilia cordata</i> | | Cēsis |
| 80. | | valsts nozīmes | rietumu tūja | <i>Thuja occidentalis</i> | | Cēsis |
| 81. | | valsts nozīmes | rietumu tūja | <i>Thuja occidentalis</i> | | Cēsis |
| 82. | | valsts nozīmes | rietumu tūja | <i>Thuja occidentalis</i> | | Cēsis |
| 83. | | valsts nozīmes | rietumu tūja | <i>Thuja occidentalis</i> | | Cēsis |
| 84. | | valsts nozīmes | parastā priede | <i>Pinus sylvestris</i> | | Cēsis |
| 85. | | valsts nozīmes | parastā priede | <i>Pinus sylvestris</i> | | Cēsis |
| 86. | | valsts nozīmes | parastais ozols | <i>Quercus robur</i> | | Cēsis |
| 87. | | valsts nozīmes | parastā priede | <i>Pinus sylvestris</i> | | Cēsis |
| 88. | | valsts nozīmes | parastā priede | <i>Pinus sylvestris</i> | | Cēsis |
| 89. | | valsts nozīmes | parastā priede | <i>Pinus sylvestris</i> | | Cēsis |
| 90. | 896814 | potenciāls (plānots) | parastā priede | <i>Pinus sylvestris</i> | | Cēsis |
| 91. | 896815 | potenciāls (plānots) | parastā priede | <i>Pinus sylvestris</i> | | Cēsis |
| 92. | 896816 | potenciāls (plānots) | parastā priede | <i>Pinus sylvestris</i> | | Cēsis |
| 93. | 919834 | potenciāls (plānots) | parastā priede | <i>Pinus sylvestris</i> | | Cēsis |
| 94. | 954250 | potenciāls (plānots) | parastā egle | <i>Picea abies</i> | | Cēsis |
| 95. | 954372 | potenciāls (plānots) | papele | <i>Populus spp.</i> | | Cēsis |
| 96. | 954374 | potenciāls (plānots) | āra bērzs | <i>Betula pendula</i> | | Cēsis |
| 97. | 954413 | potenciāls (plānots) | parastais ozols | <i>Quercus robur</i> | | Cēsis |
| 98. | 954421 | potenciāls (plānots) | parastā priede | <i>Pinus sylvestris</i> | | Cēsis |
| 99. | 954422 | potenciāls (plānots) | parastā priede | <i>Pinus sylvestris</i> | | Cēsis |

| Nr. p. k. | ID | Vērtību kategorija | Suga un ģints (latviešu val.) | Suga un ģints (latīņu val.) | Nosaukums | Teritoriālā vienība |
|-----------|--------|----------------------|-------------------------------|-----------------------------|-----------|---------------------|
| 100. | 954423 | potenciāls (plānots) | āra bērzs | Betula pendula | | Cēsis |
| 101. | 954424 | potenciāls (plānots) | parastais ozols | Quercus robur | | Cēsis |
| 102. | 954425 | potenciāls (plānots) | parastais ozols | Quercus robur | | Cēsis |
| 103. | 954437 | potenciāls (plānots) | parastā egle | Picea abies | | Cēsis |
| 104. | 954454 | potenciāls (plānots) | parastā priede | Pinus sylvestris | | Cēsis |
| 105. | 954459 | potenciāls (plānots) | parastā priede | Pinus sylvestris | | Cēsis |
| 106. | 954461 | potenciāls (plānots) | parastā egle | Picea abies | | Cēsis |
| 107. | 954464 | potenciāls (plānots) | parastā egle | Picea abies | | Cēsis |
| 108. | 959777 | potenciāls (plānots) | parastā priede | Pinus sylvestris | | Cēsis |
| 109. | 959780 | potenciāls (plānots) | parastā priede | Pinus sylvestris | | Cēsis |
| 110. | 959781 | potenciāls (plānots) | parastā priede | Pinus sylvestris | | Cēsis |
| 111. | 959782 | potenciāls (plānots) | parastā priede | Pinus sylvestris | | Cēsis |
| 112. | 959783 | potenciāls (plānots) | rietumu tūja | Thuja occidentalis | | Cēsis |
| 113. | 959784 | potenciāls (plānots) | parastā priede | Pinus sylvestris | | Cēsis |
| 114. | 963778 | potenciāls (plānots) | parastā priede | Pinus sylvestris | | Cēsis |
| 115. | 963779 | potenciāls (plānots) | parastā priede | Pinus sylvestris | | Cēsis |
| 116. | 963780 | potenciāls (plānots) | parastā priede | Pinus sylvestris | | Cēsis |
| 117. | 963781 | potenciāls (plānots) | parastā priede | Pinus sylvestris | | Cēsis |
| 118. | 963782 | potenciāls (plānots) | parastā priede | Pinus sylvestris | | Cēsis |
| 119. | 963783 | potenciāls (plānots) | parastā priede | Pinus sylvestris | | Cēsis |
| 120. | 969394 | potenciāls (plānots) | papele | Populus spp. | | Cēsis |
| 121. | 976998 | potenciāls (plānots) | parastā priede | Pinus sylvestris | | Cēsis |
| 122. | 976999 | potenciāls (plānots) | parastā priede | Pinus sylvestris | | Cēsis |
| 123. | 997871 | potenciāls (plānots) | parastā priede | Pinus sylvestris | | Cēsis |
| 124. | 997872 | potenciāls (plānots) | parastā priede | Pinus sylvestris | | Cēsis |
| 125. | 997873 | potenciāls (plānots) | parastā priede | Pinus sylvestris | | Cēsis |
| 126. | 997875 | potenciāls (plānots) | parastā priede | Pinus sylvestris | | Cēsis |
| 127. | 997876 | potenciāls (plānots) | parastā priede | Pinus sylvestris | | Cēsis |
| 128. | 997877 | potenciāls (plānots) | parastā priede | Pinus sylvestris | | Cēsis |
| 129. | 997878 | potenciāls (plānots) | parastā priede | Pinus sylvestris | | Cēsis |
| 130. | 997879 | potenciāls (plānots) | parastā priede | Pinus sylvestris | | Cēsis |
| 131. | 997880 | potenciāls (plānots) | parastā priede | Pinus sylvestris | | Cēsis |

| Nr. p. k. | ID | Vērtību kategorija | Suga un ģints (latviešu val.) | Suga un ģints (latīņu val.) | Nosaukums | Teritoriālā vienība |
|-----------|---------|----------------------|-------------------------------|-----------------------------|----------------|---------------------|
| 132. | 997881 | potenciāls (plānots) | parastā priede | Pinus sylvestris | | Cēsis |
| 133. | | potenciāls (plānots) | parastais ozols | Quercus robur | | Cēsis |
| 134. | | potenciāls (plānots) | parastā priede | Pinus sylvestris | | Cēsis |
| 135. | | potenciāls (plānots) | parastā priede | Pinus sylvestris | | Cēsis |
| 136. | | potenciāls (plānots) | parastā priede | Pinus sylvestris | | Cēsis |
| 137. | 954466 | sausoknis/kritala | parastā egle | Picea abies | | Cēsis |
| 138. | 1088376 | nav definēts | parastais ozols | Quercus robur | | Cēsis |
| 139. | 34674 | valsts nozīmes | parastais ozols | Quercus robur | Neļķu ozols | Drabešu pagasts |
| 140. | 34676 | valsts nozīmes | parastais ozols | Quercus robur | | Drabešu pagasts |
| 141. | 34678 | valsts nozīmes | lapegle | Larix spp. | | Drabešu pagasts |
| 142. | 34682 | valsts nozīmes | parastais ozols | Quercus robur | | Drabešu pagasts |
| 143. | 34684 | valsts nozīmes | parastais ozols | Quercus robur | | Drabešu pagasts |
| 144. | 34697 | valsts nozīmes | parastā priede | Pinus sylvestris | Leimaņu priede | Drabešu pagasts |
| 145. | 34713 | valsts nozīmes | parastā priede | Pinus sylvestris | Simtēnu priede | Drabešu pagasts |
| 146. | 34714 | valsts nozīmes | vītols | Salix sp. | | Drabešu pagasts |
| 147. | 34715 | valsts nozīmes | parastā kļava | Acer platanoides | | Drabešu pagasts |
| 148. | 34716 | valsts nozīmes | vītols | Salix sp. | | Drabešu pagasts |
| 149. | 34731 | valsts nozīmes | parastais ozols | Quercus robur | | Drabešu pagasts |
| 150. | 34740 | valsts nozīmes | parastā priede | Pinus sylvestris | | Drabešu pagasts |
| 151. | 34741 | valsts nozīmes | parastais osis | Fraxinus excelsior | | Drabešu pagasts |
| 152. | 34751 | valsts nozīmes | parastais ozols | Quercus robur | | Drabešu pagasts |
| 153. | 34920 | valsts nozīmes | parastā priede | Pinus sylvestris | | Drabešu pagasts |
| 154. | 105892 | valsts nozīmes | parastā egle | Picea abies | | Drabešu pagasts |
| 155. | 105909 | valsts nozīmes | blīgzna (pūpolvītols) | Salix caprea | Rotu blīgzna | Drabešu pagasts |
| 156. | 228690 | valsts nozīmes | parastā priede | Pinus sylvestris | Ceciņu priede | Drabešu pagasts |
| 157. | 229888 | valsts nozīmes | parastais ozols | Quercus robur | | Drabešu pagasts |
| 158. | 305933 | valsts nozīmes | parastais ozols | Quercus robur | | Drabešu pagasts |
| 159. | 487053 | valsts nozīmes | parastā kļava | Acer platanoides | | Drabešu pagasts |
| 160. | 779911 | valsts nozīmes | parastā liepa | Tilia cordata | | Drabešu pagasts |
| 161. | 782311 | valsts nozīmes | parastā priede | Pinus sylvestris | | Drabešu pagasts |
| 162. | 816338 | valsts nozīmes | Eiropas lapegle | Larix decidua | | Drabešu pagasts |
| 163. | 816344 | valsts nozīmes | parastā liepa | Tilia cordata | | Drabešu pagasts |

| Nr. p. k. | ID | Vērtību kategorija | Suga un ģints (latviešu val.) | Suga un ģints (latīņu val.) | Nosaukums | Teritoriālā vienība |
|-----------|---------|----------------------|-------------------------------|-----------------------------|---------------------|---------------------|
| 164. | 816363 | valsts nozīmes | parastā liepa | Tilia cordata | | Drabešu pagasts |
| 165. | 895208 | valsts nozīmes | āra bērzs | Betula pendula | | Drabešu pagasts |
| 166. | 903826 | valsts nozīmes | sudraba kļava | Acer saccharinum | | Drabešu pagasts |
| 167. | 954360 | valsts nozīmes | parastā liepa | Tilia cordata | | Drabešu pagasts |
| 168. | 954378 | valsts nozīmes | Eiropas lapegle | Larix decidua | | Drabešu pagasts |
| 169. | 954379 | valsts nozīmes | parastā priede | Pinus sylvestris | | Drabešu pagasts |
| 170. | 1001470 | valsts nozīmes | parastais ozols | Quercus robur | | Drabešu pagasts |
| 171. | 1100530 | valsts nozīmes | baltais vītols | Salix alba | Meijermuižas vītols | Drabešu pagasts |
| 172. | 1100531 | valsts nozīmes | parastais ozols | Quercus robur | | Drabešu pagasts |
| 173. | 1100532 | valsts nozīmes | parastais ozols | Quercus robur | | Drabešu pagasts |
| 174. | 1104972 | valsts nozīmes | parastais ozols | Quercus robur | | Drabešu pagasts |
| 175. | 1104973 | valsts nozīmes | parastais ozols | Quercus robur | | Drabešu pagasts |
| 176. | 1104974 | valsts nozīmes | parastais ozols | Quercus robur | | Drabešu pagasts |
| 177. | 1104975 | valsts nozīmes | parastais ozols | Quercus robur | | Drabešu pagasts |
| 178. | 1104976 | valsts nozīmes | parastais ozols | Quercus robur | | Drabešu pagasts |
| 179. | 1108581 | valsts nozīmes | parastā liepa | Tilia cordata | Kalna jostu Liepa | Drabešu pagasts |
| 180. | 1135667 | valsts nozīmes | parastais ozols | Quercus robur | | Drabešu pagasts |
| 181. | | valsts nozīmes | parastais ozols | Quercus robur | Ļipiņu Ozols | Drabešu pagasts |
| 182. | | valsts nozīmes | parastā priede | Pinus sylvestris | Skudru priede | Drabešu pagasts |
| 183. | | valsts nozīmes | parastā priede | Pinus sylvestris | Vitēgu priede | Drabešu pagasts |
| 184. | | valsts nozīmes | parastā priede | Pinus sylvestris | | Drabešu pagasts |
| 185. | | valsts nozīmes | parastā priede | Pinus sylvestris | | Drabešu pagasts |
| 186. | | valsts nozīmes | parastā priede | Pinus sylvestris | | Drabešu pagasts |
| 187. | 34677 | potenciāls (plānots) | lapegle | Larix spp. | | Drabešu pagasts |
| 188. | 34718 | potenciāls (plānots) | parastā liepa | Tilia cordata | | Drabešu pagasts |
| 189. | 903827 | potenciāls (plānots) | rietumu tūja | Thuja occidentalis | | Drabešu pagasts |
| 190. | 954363 | potenciāls (plānots) | parastais ozols | Quercus robur | | Drabešu pagasts |
| 191. | 1100533 | potenciāls (plānots) | Eiropas lapegle | Larix decidua | | Drabešu pagasts |
| 192. | 1127603 | potenciāls (plānots) | parastais ozols | Quercus robur | | Drabešu pagasts |
| 193. | 1127605 | potenciāls (plānots) | parastais ozols | Quercus robur | | Drabešu pagasts |
| 194. | 1127607 | potenciāls (plānots) | parastais ozols | Quercus robur | | Drabešu pagasts |
| 195. | | potenciāls (plānots) | parastais ozols | Quercus robur | | Drabešu pagasts |

| Nr. p. k. | ID | Vērtību kategorija | Suga un ģints (latviešu val.) | Suga un ģints (latīņu val.) | Nosaukums | Teritoriālā vienība |
|-----------|---------|-----------------------|-------------------------------|-----------------------------|------------------------|---------------------|
| 196. | | potenciāls (plānots) | parastā priede | Pinus sylvestris | | Drabešu pagasts |
| 197. | | potenciāls (plānots) | parastā priede | Pinus sylvestris | | Drabešu pagasts |
| 198. | | potenciāls (plānots) | parastā priede | Pinus sylvestris | | Drabešu pagasts |
| 199. | 34712 | sausoknis/kritala | parastā liepa | Tilia cordata | | Drabešu pagasts |
| 200. | | sausoknis/kritala | parastais ozols | Quercus robur | Vitēgu ozols | Drabešu pagasts |
| 201. | | likvidēts (nav spēkā) | blīgzna (pūpolvītols) | Salix caprea | | Drabešu pagasts |
| 202. | 356505 | nav definēts | | | Ozols | Drabešu pagasts |
| 203. | 420934 | nav definēts | parastā priede | Pinus sylvestris | Āraišu Zviedru priede | Drabešu pagasts |
| 204. | 619994 | nav definēts | | | Āraušu alejas dižozols | Drabešu pagasts |
| 205. | 954329 | nav definēts | parastais ozols | Quercus robur | | Drabešu pagasts |
| 206. | 954330 | nav definēts | parastais ozols | Quercus robur | | Drabešu pagasts |
| 207. | 954331 | nav definēts | parastais ozols | Quercus robur | | Drabešu pagasts |
| 208. | 954370 | nav definēts | parastais ozols | Quercus robur | | Drabešu pagasts |
| 209. | 954385 | nav definēts | baltais vītols | Salix alba | | Drabešu pagasts |
| 210. | 954390 | nav definēts | parastais ozols | Quercus robur | | Drabešu pagasts |
| 211. | 954395 | nav definēts | parastā egle | Picea abies | | Drabešu pagasts |
| 212. | 954396 | nav definēts | Eiropas lapegle | Larix decidua | | Drabešu pagasts |
| 213. | 954397 | nav definēts | Eiropas lapegle | Larix decidua | | Drabešu pagasts |
| 214. | 954398 | nav definēts | parastā liepa | Tilia cordata | | Drabešu pagasts |
| 215. | 954399 | nav definēts | Eiropas lapegle | Larix decidua | | Drabešu pagasts |
| 216. | 954400 | nav definēts | parastais osis | Fraxinus excelsior | | Drabešu pagasts |
| 217. | 954434 | nav definēts | parastais ozols | Quercus robur | | Drabešu pagasts |
| 218. | 954435 | nav definēts | parastais ozols | Quercus robur | | Drabešu pagasts |
| 219. | 954483 | nav definēts | parastā priede | Pinus sylvestris | | Drabešu pagasts |
| 220. | 954484 | nav definēts | parastā priede | Pinus sylvestris | | Drabešu pagasts |
| 221. | 954487 | nav definēts | parastais ozols | Quercus robur | | Drabešu pagasts |
| 222. | 954488 | nav definēts | parastais ozols | Quercus robur | | Drabešu pagasts |
| 223. | 954489 | nav definēts | parastais ozols | Quercus robur | | Drabešu pagasts |
| 224. | 1064846 | nav definēts | parastais ozols | Quercus robur | "Zemīšu" 1. ozols | Drabešu pagasts |
| 225. | 1064847 | nav definēts | parastais ozols | Quercus robur | "Zemīšu" 2. ozols | Drabešu pagasts |
| 226. | 1064848 | nav definēts | parastais ozols | Quercus robur | "Zemīšu" 3. ozols | Drabešu pagasts |
| 227. | | valsts nozīmes | parastais ozols | Quercus robur | | Dzērbenes pagasts |

| Nr. p. k. | ID | Vērtību kategorija | Suga un ģints (latviešu val.) | Suga un ģints (latīņu val.) | Nosaukums | Teritoriālā vienība |
|-----------|---------|--------------------|-------------------------------|-----------------------------|--|-----------------------|
| 228. | 356425 | nav definēts | | | Dzērbenes pils dižozols | Dzērbenes pagasts |
| 229. | 487052 | nav definēts | | | Zariņu liepa | Dzērbenes pagasts |
| 230. | 509107 | nav definēts | parastā egle | Picea abies | | Dzērbenes pagasts |
| 231. | 509175 | nav definēts | parastā priede | Pinus sylvestris | | Dzērbenes pagasts |
| 232. | 870788 | nav definēts | parastā liepa | Tilia cordata | | Dzērbenes pagasts |
| 233. | | nav definēts | āra bērzs | Betula pendula | | Dzērbenes pagasts |
| 234. | 1100525 | valsts nozīmes | baltais vītols | Salix alba | Ataugu Vītols | Inešu pagasts |
| 235. | | valsts nozīmes | Eiropas lapegle | Larix decidua | | Inešu pagasts |
| 236. | | nav definēts | parastais ozols | Quercus robur | | Inešu pagasts |
| 237. | 396164 | valsts nozīmes | parastā priede | Pinus sylvestris | Rudgalvju dižpriede | Jaunpiebalgas pagasts |
| 238. | 396172 | valsts nozīmes | parastā priede | Pinus sylvestris | | Jaunpiebalgas pagasts |
| 239. | 398929 | valsts nozīmes | parastā priede | Pinus sylvestris | Kleivu dižpriede | Jaunpiebalgas pagasts |
| 240. | 407327 | valsts nozīmes | parastais ozols | Quercus robur | | Jaunpiebalgas pagasts |
| 241. | 407727 | valsts nozīmes | parastais ozols | Quercus robur | | Jaunpiebalgas pagasts |
| 242. | 407728 | valsts nozīmes | parastais ozols | Quercus robur | | Jaunpiebalgas pagasts |
| 243. | 610909 | valsts nozīmes | parastais ozols | Quercus robur | Kaņepu ozols | Jaunpiebalgas pagasts |
| 244. | 610911 | valsts nozīmes | parastā liepa | Tilia cordata | Kaņepu liepa | Jaunpiebalgas pagasts |
| 245. | 611309 | valsts nozīmes | parastā priede | Pinus sylvestris | Stalkas priede | Jaunpiebalgas pagasts |
| 246. | 356377 | nav definēts | kļava | Betula sp. | KALNA KĻAVU KĻAVA | Jaunpiebalgas pagasts |
| 247. | 396134 | nav definēts | parastā priede | Pinus sylvestris | | Jaunpiebalgas pagasts |
| 248. | 396165 | nav definēts | parastā priede | Pinus sylvestris | Bukana (Slocenes) dižpriede | Jaunpiebalgas pagasts |
| 249. | 396166 | nav definēts | parastā kļava | Acer platanoides | | Jaunpiebalgas pagasts |
| 250. | 396167 | nav definēts | parastais osis | Fraxinus excelsior | Laivaskalna dižosis | Jaunpiebalgas pagasts |
| 251. | 396168 | nav definēts | parastā priede | Pinus sylvestris | Baltās pļavas dižpriede | Jaunpiebalgas pagasts |
| 252. | 396170 | nav definēts | parastā priede | Pinus sylvestris | | Jaunpiebalgas pagasts |
| 253. | 398523 | nav definēts | parastā priede | Pinus sylvestris | Maztenclavu dižpriede | Jaunpiebalgas pagasts |
| 254. | 407325 | nav definēts | parastā priede | Pinus sylvestris | Maztenclavu dižpriede | Jaunpiebalgas pagasts |
| 255. | 407326 | nav definēts | parastā priede | Pinus sylvestris | Ležēna dižpriede | Jaunpiebalgas pagasts |
| 256. | 407723 | nav definēts | parastā priede | Pinus sylvestris | Lauskas (darvošanas, dories) dižpriede | Jaunpiebalgas pagasts |
| 257. | 407724 | nav definēts | parastais ozols | Quercus robur | Mazpaupu dižozols | Jaunpiebalgas pagasts |
| 258. | 407725 | nav definēts | parastais ozols | Quercus robur | Vecpaupu dižozols | Jaunpiebalgas pagasts |

| Nr. p. k. | ID | Vērtību kategorija | Suga un ģints (latviešu val.) | Suga un ģints (latīņu val.) | Nosaukums | Teritoriālā vienība |
|-----------|---------|----------------------|-------------------------------|-----------------------------|----------------------|-----------------------|
| 259. | 407726 | nav definēts | parastais kadiķis | Juniperus communis | | Jaunpiebalgas pagasts |
| 260. | 407729 | nav definēts | parastā priede | Pinus sylvestris | Zvanu priede | Jaunpiebalgas pagasts |
| 261. | 771421 | nav definēts | parastā priede | Pinus sylvestris | | Jaunpiebalgas pagasts |
| 262. | 771451 | nav definēts | parastais ozols | Quercus robur | | Jaunpiebalgas pagasts |
| 263. | 771452 | nav definēts | parastā priede | Pinus sylvestris | | Jaunpiebalgas pagasts |
| 264. | 771453 | nav definēts | parastā priede | Pinus sylvestris | | Jaunpiebalgas pagasts |
| 265. | 771454 | nav definēts | parastais ozols | Quercus robur | | Jaunpiebalgas pagasts |
| 266. | 771455 | nav definēts | parastā priede | Pinus sylvestris | | Jaunpiebalgas pagasts |
| 267. | 771460 | nav definēts | blīgzna (pūpolvītols) | <Null> <Null> | | Jaunpiebalgas pagasts |
| 268. | 771464 | nav definēts | parastais ozols | Quercus robur | | Jaunpiebalgas pagasts |
| 269. | 789272 | nav definēts | parastais ozols | Quercus robur | | Jaunpiebalgas pagasts |
| 270. | | nav definēts | parastā kļava | Acer platanoides | Jaunpentuļu Dižkļava | Jaunpiebalgas pagasts |
| 271. | | nav definēts | parastā vīksna | Ulmus laevis | Rempu vīksna | Jaunpiebalgas pagasts |
| 272. | | nav definēts | parastais osis | Fraxinus excelsior | Klunču Osis | Jaunpiebalgas pagasts |
| 273. | 2432656 | nav definēts | parastā kļava | Acer platanoides | | Jaunpiebalgas pagasts |
| 274. | 2432657 | nav definēts | blīgzna (pūpolvītols) | Salix caprea | | Jaunpiebalgas pagasts |
| 275. | | nav definēts | parastais ozols | Quercus robur | | Jaunpiebalgas pagasts |
| 276. | | nav definēts | parastais osis | Fraxinus excelsior | | Jaunpiebalgas pagasts |
| 277. | | nav definēts | parastais ozols | Quercus robur | | Jaunpiebalgas pagasts |
| 278. | | nav definēts | parastā goba | Ulmus glabra | | Jaunpiebalgas pagasts |
| 279. | 2645087 | nav definēts | parastā priede | Pinus sylvestris | | Jaunpiebalgas pagasts |
| 280. | 2645088 | nav definēts | baltais vītols | Salix alba | | Jaunpiebalgas pagasts |
| 281. | 356678 | valsts nozīmes | parastais ozols | Quercus robur | Vecgropiņu ozols | Kaives pagasts |
| 282. | 534925 | valsts nozīmes | parastais ozols | Quercus robur | Ķīzēnu 2, ozols | Kaives pagasts |
| 283. | 534926 | valsts nozīmes | parastais ozols | Quercus robur | Ķīzēnu 2, ozols | Kaives pagasts |
| 284. | 590018 | valsts nozīmes | parastais ozols | Quercus robur | Slaktūža ozols | Kaives pagasts |
| 285. | 590019 | valsts nozīmes | parastais ozols | Quercus robur | Riekstīņu ozols | Kaives pagasts |
| 286. | 590020 | valsts nozīmes | parastais ozols | Quercus robur | Straumkalniņu ozols | Kaives pagasts |
| 287. | 590418 | valsts nozīmes | parastais ozols | Quercus robur | Lejas Sūbru ozols | Kaives pagasts |
| 288. | 629195 | valsts nozīmes | parastais ozols | Quercus robur | Kalna Sūbru ozols | Kaives pagasts |
| 289. | 679641 | valsts nozīmes | parastais ozols | Quercus robur | Kalna Sūbru ozols 2 | Kaives pagasts |
| 290. | 489550 | potenciāls (plānots) | parastā egle | Picea abies | | Kaives pagasts |

| Nr. p. k. | ID | Vērtību kategorija | Suga un ģints (latviešu val.) | Suga un ģints (latīņu val.) | Nosaukums | Teritoriālā vienība |
|-----------|---------|----------------------|-------------------------------|-----------------------------|-----------------------|---------------------|
| 291. | 489551 | potenciāls (plānots) | parastā egle | Picea abies | | Kaives pagasts |
| 292. | 770951 | potenciāls (plānots) | parastā egle | Picea abies | | Kaives pagasts |
| 293. | 1000269 | potenciāls (plānots) | parastā liepa | Tilia cordata | | Kaives pagasts |
| 294. | 1000270 | potenciāls (plānots) | parastā zirgkastaņa | Aesculus hippocastanum | | Kaives pagasts |
| 295. | 516911 | nav definēts | | | | Kaives pagasts |
| 296. | 34519 | valsts nozīmes | parastā priede | Pinus sylvestris | Lagātu priede | Liepas pagasts |
| 297. | 34526 | valsts nozīmes | parastā priede | Pinus sylvestris | | Liepas pagasts |
| 298. | 356350 | valsts nozīmes | parastais ozols | Quercus robur | | Liepas pagasts |
| 299. | 356719 | valsts nozīmes | parastais ozols | Quercus robur | Karlīnas ozols | Liepas pagasts |
| 300. | 636817 | valsts nozīmes | parastais ozols | Quercus robur | Leču ozols | Liepas pagasts |
| 301. | 667208 | valsts nozīmes | parastais ozols | Quercus robur | | Liepas pagasts |
| 302. | 667209 | valsts nozīmes | parastais ozols | Quercus robur | | Liepas pagasts |
| 303. | 667213 | valsts nozīmes | parastā priede | Pinus sylvestris | | Liepas pagasts |
| 304. | 779912 | valsts nozīmes | parastā liepa | Tilia cordata | | Liepas pagasts |
| 305. | 883599 | valsts nozīmes | parastais ozols | Quercus robur | Jaunbrauņu ozols | Liepas pagasts |
| 306. | 954266 | valsts nozīmes | parastā priede | Pinus sylvestris | | Liepas pagasts |
| 307. | 954269 | valsts nozīmes | parastā priede | Pinus sylvestris | | Liepas pagasts |
| 308. | 954272 | valsts nozīmes | parastā priede | Pinus sylvestris | | Liepas pagasts |
| 309. | 954274 | valsts nozīmes | parastā priede | Pinus sylvestris | | Liepas pagasts |
| 310. | 954275 | valsts nozīmes | parastā priede | Pinus sylvestris | | Liepas pagasts |
| 311. | 954276 | valsts nozīmes | parastā priede | Pinus sylvestris | | Liepas pagasts |
| 312. | 954277 | valsts nozīmes | parastā priede | Pinus sylvestris | | Liepas pagasts |
| 313. | 954278 | valsts nozīmes | parastā priede | Pinus sylvestris | | Liepas pagasts |
| 314. | 1076242 | valsts nozīmes | parastais ozols | Quercus robur | Skangaļu muižas ozols | Liepas pagasts |
| 315. | | valsts nozīmes | parastais osis | Fraxinus excelsior | Leču osis | Liepas pagasts |
| 316. | | valsts nozīmes | parastā liepa | Tilia cordata | | Liepas pagasts |
| 317. | 1130451 | potenciāls (plānots) | parastā liepa | Tilia cordata | | Liepas pagasts |
| 318. | 1130452 | potenciāls (plānots) | parastā liepa | Tilia cordata | | Liepas pagasts |
| 319. | | potenciāls (plānots) | parastais ozols | Quercus robur | | Liepas pagasts |
| 320. | | potenciāls (plānots) | parastā priede | Pinus sylvestris | | Liepas pagasts |
| 321. | | potenciāls (plānots) | parastā vīksna | Ulmus laevis | | Liepas pagasts |
| 322. | 954273 | sausoknis/kritala | parastā egle | Picea abies | | Liepas pagasts |

| Nr. p. k. | ID | Vērtību kategorija | Suga un ģints (latviešu val.) | Suga un ģints (latīņu val.) | Nosaukums | Teritoriālā vienība |
|-----------|--------|----------------------|-------------------------------|-----------------------------|-----------------------|---------------------|
| 323. | 954267 | nav definēts | parastā priede | Pinus sylvestris | | Liepas pagasts |
| 324. | 954268 | nav definēts | parastā priede | Pinus sylvestris | | Liepas pagasts |
| 325. | 954271 | nav definēts | parastā priede | Pinus sylvestris | | Liepas pagasts |
| 326. | 954453 | nav definēts | parastā egle | Picea abies | | Liepas pagasts |
| 327. | | nav definēts | parastā priede | Pinus sylvestris | | Liepas pagasts |
| 328. | | nav definēts | parastā priede | Pinus sylvestris | | Liepas pagasts |
| 329. | | valsts nozīmes | parastā egle | Picea abies | | Līgatne |
| 330. | | valsts nozīmes | parastā priede | Pinus sylvestris | | Līgatne |
| 331. | | valsts nozīmes | parastais osis | Fraxinus excelsior | | Līgatne |
| 332. | | valsts nozīmes | āra bērzs | Betula pendula | | Līgatne |
| 333. | | valsts nozīmes | parastā priede | Pinus sylvestris | | Līgatne |
| 334. | | potenciāls (plānots) | parastā priede | Pinus sylvestris | | Līgatne |
| 335. | | potenciāls (plānots) | parastā priede | Pinus sylvestris | | Līgatne |
| 336. | | potenciāls (plānots) | parastā priede | Pinus sylvestris | | Līgatne |
| 337. | | potenciāls (plānots) | parastā priede | Pinus sylvestris | | Līgatne |
| 338. | | potenciāls (plānots) | parastā priede | Pinus sylvestris | | Līgatne |
| 339. | | potenciāls (plānots) | parastā priede | Pinus sylvestris | | Līgatne |
| 340. | | potenciāls (plānots) | parastā egle | Picea abies | | Līgatne |
| 341. | | sausoknis/kritala | parastā priede | Pinus sylvestris | | Līgatne |
| 342. | | nav definēts | parastais ozols | Quercus robur | Zanderu kapu ozols | Līgatne |
| 343. | 34732 | valsts nozīmes | parastais ozols | Quercus robur | Vecandrijāņu 2, ozols | Līgatnes pagasts |
| 344. | 34733 | valsts nozīmes | parastais ozols | Quercus robur | Vecandrijāņu 3 | Līgatnes pagasts |
| 345. | 34749 | valsts nozīmes | parastais ozols | Quercus robur | | Līgatnes pagasts |
| 346. | 93282 | valsts nozīmes | parastā liepa | Tilia cordata | | Līgatnes pagasts |
| 347. | 105906 | valsts nozīmes | parastais ozols | Quercus robur | | Līgatnes pagasts |
| 348. | 228691 | valsts nozīmes | parastais ozols | Quercus robur | | Līgatnes pagasts |
| 349. | 228692 | valsts nozīmes | parastais ozols | Quercus robur | | Līgatnes pagasts |
| 350. | 253895 | valsts nozīmes | parastais ozols | Quercus robur | | Līgatnes pagasts |
| 351. | 254684 | valsts nozīmes | parastais ozols | Quercus robur | | Līgatnes pagasts |
| 352. | 362066 | valsts nozīmes | parastais ozols | Quercus robur | Vecandrijāņu 1. ozols | Līgatnes pagasts |
| 353. | 362069 | valsts nozīmes | parastais ozols | Quercus robur | Elpu ozols | Līgatnes pagasts |
| 354. | 362070 | valsts nozīmes | parastais ozols | Quercus robur | | Līgatnes pagasts |

| Nr. p. k. | ID | Vērtību kategorija | Suga un ģints (latviešu val.) | Suga un ģints (latīņu val.) | Nosaukums | Teritoriālā vienība |
|-----------|---------|--------------------|-------------------------------|-----------------------------|---------------|---------------------|
| 355. | 513702 | valsts nozīmes | parastais ozols | Quercus robur | | Līgatnes pagasts |
| 356. | 954336 | valsts nozīmes | parastais ozols | Quercus robur | | Līgatnes pagasts |
| 357. | 954339 | valsts nozīmes | parastais ozols | Quercus robur | | Līgatnes pagasts |
| 358. | 954341 | valsts nozīmes | parastais ozols | Quercus robur | | Līgatnes pagasts |
| 359. | 954342 | valsts nozīmes | parastais ozols | Quercus robur | | Līgatnes pagasts |
| 360. | 954353 | valsts nozīmes | Eiropas lapegle | Larix decidua | | Līgatnes pagasts |
| 361. | 954354 | valsts nozīmes | parastais ozols | Quercus robur | | Līgatnes pagasts |
| 362. | 954356 | valsts nozīmes | parastais ozols | Quercus robur | | Līgatnes pagasts |
| 363. | 954357 | valsts nozīmes | baltais vītols | Salix alba | | Līgatnes pagasts |
| 364. | 954386 | valsts nozīmes | parastais ozols | Quercus robur | Ķīgaru ozols | Līgatnes pagasts |
| 365. | 1031224 | valsts nozīmes | parastā priede | Pinus sylvestris | | Līgatnes pagasts |
| 366. | 1140904 | valsts nozīmes | parastais osis | Fraxinus excelsior | | Līgatnes pagasts |
| 367. | 1140905 | valsts nozīmes | parastais ozols | Quercus robur | | Līgatnes pagasts |
| 368. | | valsts nozīmes | parastā liepa | Tilia cordata | | Līgatnes pagasts |
| 369. | | valsts nozīmes | parastais ozols | Quercus robur | | Līgatnes pagasts |
| 370. | | valsts nozīmes | blīgzna (pūpolvītols) | Salix caprea | | Līgatnes pagasts |
| 371. | | valsts nozīmes | parastā priede | Pinus sylvestris | | Līgatnes pagasts |
| 372. | | valsts nozīmes | rietumu tūja | Thuja occidentalis | Mūrnieku tūja | Līgatnes pagasts |
| 373. | | valsts nozīmes | parastais ozols | Quercus robur | | Līgatnes pagasts |
| 374. | | valsts nozīmes | parastais ozols | Quercus robur | | Līgatnes pagasts |
| 375. | | valsts nozīmes | parastais ozols | Quercus robur | | Līgatnes pagasts |
| 376. | | valsts nozīmes | parastais ozols | Quercus robur | | Līgatnes pagasts |
| 377. | | valsts nozīmes | parastais ozols | Quercus robur | | Līgatnes pagasts |
| 378. | | valsts nozīmes | blīgzna (pūpolvītols) | Salix caprea | | Līgatnes pagasts |
| 379. | | valsts nozīmes | blīgzna (pūpolvītols) | Salix caprea | | Līgatnes pagasts |
| 380. | | valsts nozīmes | parastais ozols | Quercus robur | | Līgatnes pagasts |
| 381. | | valsts nozīmes | blīgzna (pūpolvītols) | Salix caprea | | Līgatnes pagasts |
| 382. | | valsts nozīmes | parastais ozols | Quercus robur | | Līgatnes pagasts |
| 383. | | valsts nozīmes | parastais ozols | Quercus robur | | Līgatnes pagasts |
| 384. | | valsts nozīmes | parastais ozols | Quercus robur | | Līgatnes pagasts |
| 385. | | valsts nozīmes | parastais ozols | Quercus robur | | Līgatnes pagasts |
| 386. | | valsts nozīmes | parastā liepa | Tilia cordata | | Līgatnes pagasts |

| Nr. p. k. | ID | Vērtību kategorija | Suga un ģints (latviešu val.) | Suga un ģints (latīņu val.) | Nosaukums | Teritoriālā vienība |
|-----------|---------|----------------------|-------------------------------|-----------------------------|----------------|---------------------|
| 387. | | valsts nozīmes | parastais ozols | Quercus robur | | Līgatnes pagasts |
| 388. | | valsts nozīmes | parastais ozols | Quercus robur | | Līgatnes pagasts |
| 389. | | valsts nozīmes | parastais ozols | Quercus robur | | Līgatnes pagasts |
| 390. | | valsts nozīmes | parastais ozols | Quercus robur | | Līgatnes pagasts |
| 391. | | valsts nozīmes | parastais ozols | Quercus robur | | Līgatnes pagasts |
| 392. | | valsts nozīmes | parastais ozols | Quercus robur | | Līgatnes pagasts |
| 393. | | valsts nozīmes | parastais ozols | Quercus robur | | Līgatnes pagasts |
| 394. | | valsts nozīmes | parastais ozols | Quercus robur | | Līgatnes pagasts |
| 395. | | valsts nozīmes | parastais ozols | Quercus robur | | Līgatnes pagasts |
| 396. | | valsts nozīmes | parastais ozols | Quercus robur | | Līgatnes pagasts |
| 397. | | valsts nozīmes | parastais ozols | Quercus robur | | Līgatnes pagasts |
| 398. | | valsts nozīmes | parastais ozols | Quercus robur | | Līgatnes pagasts |
| 399. | | valsts nozīmes | parastais ozols | Quercus robur | | Līgatnes pagasts |
| 400. | | valsts nozīmes | parastais ozols | Quercus robur | | Līgatnes pagasts |
| 401. | | valsts nozīmes | parastais ozols | Quercus robur | | Līgatnes pagasts |
| 402. | | valsts nozīmes | parastais ozols | Quercus robur | | Līgatnes pagasts |
| 403. | | valsts nozīmes | parastais ozols | Quercus robur | Ratnieku ozols | Līgatnes pagasts |
| 404. | 34734 | potenciāls (plānots) | parastais ozols | Quercus robur | Elpu ozols | Līgatnes pagasts |
| 405. | 507374 | potenciāls (plānots) | parastā egle | Picea abies | | Līgatnes pagasts |
| 406. | 1008706 | potenciāls (plānots) | parastais ozols | Quercus robur | | Līgatnes pagasts |
| 407. | 1073800 | potenciāls (plānots) | parastais ozols | Quercus robur | | Līgatnes pagasts |
| 408. | 1073801 | potenciāls (plānots) | parastais ozols | Quercus robur | | Līgatnes pagasts |
| 409. | | potenciāls (plānots) | parastā liepa | Tilia cordata | | Līgatnes pagasts |
| 410. | | potenciāls (plānots) | parastais ozols | Quercus robur | | Līgatnes pagasts |
| 411. | | potenciāls (plānots) | parastā kļava | Acer platanoides | | Līgatnes pagasts |
| 412. | | potenciāls (plānots) | parastais ozols | Quercus robur | | Līgatnes pagasts |
| 413. | | potenciāls (plānots) | parastais ozols | Quercus robur | | Līgatnes pagasts |
| 414. | | potenciāls (plānots) | parastais ozols | Quercus robur | | Līgatnes pagasts |
| 415. | | potenciāls (plānots) | parastā egle | Picea abies | | Līgatnes pagasts |
| 416. | | potenciāls (plānots) | parastais ozols | Quercus robur | | Līgatnes pagasts |
| 417. | | potenciāls (plānots) | parastais ozols | Quercus robur | | Līgatnes pagasts |
| 418. | | potenciāls (plānots) | parastais ozols | Quercus robur | | Līgatnes pagasts |

| Nr. p. k. | ID | Vērtību kategorija | Suga un ģints (latviešu val.) | Suga un ģints (latīņu val.) | Nosaukums | Teritoriālā vienība |
|-----------|---------|----------------------|-------------------------------|-----------------------------|--------------------|---------------------|
| 419. | | potenciāls (plānots) | parastais ozols | Quercus robur | | Līgatnes pagasts |
| 420. | | potenciāls (plānots) | parastais ozols | Quercus robur | | Līgatnes pagasts |
| 421. | | potenciāls (plānots) | parastais ozols | Quercus robur | | Līgatnes pagasts |
| 422. | | potenciāls (plānots) | parastā egle | Picea abies | | Līgatnes pagasts |
| 423. | | potenciāls (plānots) | parastais osis | Fraxinus excelsior | Ratnieku osis | Līgatnes pagasts |
| 424. | | potenciāls (plānots) | parastais ozols | Quercus robur | | Līgatnes pagasts |
| 425. | | sauoknis/kritala | parastā egle | Picea abies | | Līgatnes pagasts |
| 426. | 802497 | nav definēts | trauslais vītols | Salix fragilis | | Līgatnes pagasts |
| 427. | 954361 | nav definēts | baltais vītols | Salix alba | | Līgatnes pagasts |
| 428. | 954384 | nav definēts | parastais ozols | Quercus robur | | Līgatnes pagasts |
| 429. | 954387 | nav definēts | parastais ozols | Quercus robur | | Līgatnes pagasts |
| 430. | 954388 | nav definēts | parastais ozols | Quercus robur | | Līgatnes pagasts |
| 431. | 954389 | nav definēts | parastais ozols | Quercus robur | | Līgatnes pagasts |
| 432. | 954392 | nav definēts | parastais ozols | Quercus robur | | Līgatnes pagasts |
| 433. | 954401 | nav definēts | parastais ozols | Quercus robur | | Līgatnes pagasts |
| 434. | 954402 | nav definēts | parastais ozols | Quercus robur | | Līgatnes pagasts |
| 435. | 954414 | nav definēts | baltais vītols | Salix alba | | Līgatnes pagasts |
| 436. | 954415 | nav definēts | baltais vītols | Salix alba | | Līgatnes pagasts |
| 437. | 954416 | nav definēts | baltais vītols | Salix alba | | Līgatnes pagasts |
| 438. | 954417 | nav definēts | baltais vītols | Salix alba | | Līgatnes pagasts |
| 439. | 954427 | nav definēts | parastais ozols | Quercus robur | | Līgatnes pagasts |
| 440. | 1038877 | nav definēts | parastā egle | Picea abies | Egle | Līgatnes pagasts |
| 441. | | nav definēts | parastais ozols | Quercus robur | | Līgatnes pagasts |
| 442. | | nav definēts | parastais ozols | Quercus robur | Ramas muižas ozols | Līgatnes pagasts |
| 443. | | nav definēts | parastais ozols | Quercus robur | | Līgatnes pagasts |
| 444. | | nav definēts | parastais ozols | Quercus robur | | Līgatnes pagasts |
| 445. | | nav definēts | parastais ozols | Quercus robur | | Līgatnes pagasts |
| 446. | | nav definēts | parastais ozols | Quercus robur | | Līgatnes pagasts |
| 447. | | nav definēts | parastais ozols | Quercus robur | | Līgatnes pagasts |
| 448. | | nav definēts | parastais ozols | Quercus robur | | Līgatnes pagasts |
| 449. | | nav definēts | parastais ozols | Quercus robur | | Līgatnes pagasts |
| 450. | | nav definēts | parastais ozols | Quercus robur | | Līgatnes pagasts |

| Nr. p. k. | ID | Vērtību kategorija | Suga un ģints (latviešu val.) | Suga un ģints (latīņu val.) | Nosaukums | Teritoriālā vienība |
|-----------|--------|----------------------|-------------------------------|-----------------------------|--------------------------|---------------------|
| 451. | | nav definēts | parastais ozols | Quercus robur | | Līgatnes pagasts |
| 452. | | nav definēts | parastais ozols | Quercus robur | | Līgatnes pagasts |
| 453. | | nav definēts | parastais ozols | Quercus robur | | Līgatnes pagasts |
| 454. | | nav definēts | parastais ozols | Quercus robur | | Līgatnes pagasts |
| 455. | | nav definēts | parastais ozols | Quercus robur | | Līgatnes pagasts |
| 456. | | nav definēts | parastais ozols | Quercus robur | | Līgatnes pagasts |
| 457. | | nav definēts | parastais ozols | Quercus robur | | Līgatnes pagasts |
| 458. | | nav definēts | parastais ozols | Quercus robur | | Līgatnes pagasts |
| 459. | | nav definēts | parastais ozols | Quercus robur | | Līgatnes pagasts |
| 460. | | nav definēts | parastais ozols | Quercus robur | | Līgatnes pagasts |
| 461. | | nav definēts | parastā egle | Picea abies | | Līgatnes pagasts |
| 462. | | nav definēts | parastais ozols | Quercus robur | | Līgatnes pagasts |
| 463. | | nav definēts | parastais ozols | Quercus robur | | Līgatnes pagasts |
| 464. | | nav definēts | parastais ozols | Quercus robur | Mazkalēju ozols | Līgatnes pagasts |
| 465. | | nav definēts | parastais ozols | Quercus robur | | Līgatnes pagasts |
| 466. | | nav definēts | parastais ozols | Quercus robur | | Līgatnes pagasts |
| 467. | | nav definēts | parastais ozols | Quercus robur | | Līgatnes pagasts |
| 468. | | nav definēts | parastais ozols | Quercus robur | | Līgatnes pagasts |
| 469. | | nav definēts | parastais ozols | Quercus robur | | Līgatnes pagasts |
| 470. | | nav definēts | parastais ozols | Quercus robur | | Līgatnes pagasts |
| 471. | | nav definēts | parastais ozols | Quercus robur | | Līgatnes pagasts |
| 472. | | nav definēts | parastais ozols | Quercus robur | Ūdensrijēju upītes ozols | Līgatnes pagasts |
| 473. | 819567 | valsts nozīmes | parastā priede | Pinus sylvestris | | Mārsnēnu pagasts |
| 474. | 819568 | potenciāls (plānots) | parastā priede | Pinus sylvestris | | Mārsnēnu pagasts |
| 475. | 356251 | nav definēts | parastā priede | Pinus sylvestris | PAKAUŠU PRIEDE | Nītaures pagasts |
| 476. | 356266 | nav definēts | | | Blīgzna | Nītaures pagasts |
| 477. | 356664 | nav definēts | ozols | Quercus sp. | Birutas māju dižozols | Nītaures pagasts |
| 478. | 420927 | nav definēts | | | Lapegle | Nītaures pagasts |
| 479. | 509269 | nav definēts | parastā apse | Populus tremula | | Nītaures pagasts |
| 480. | 509527 | nav definēts | parastais ozols | Quercus robur | | Nītaures pagasts |
| 481. | 509528 | nav definēts | parastais ozols | Quercus robur | | Nītaures pagasts |
| 482. | 274685 | valsts nozīmes | parastā liepa | Tilia cordata | Sērbiņu liepa | Nītaures pagasts |

| Nr. p. k. | ID | Vērtību kategorija | Suga un ģints (latviešu val.) | Suga un ģints (latīņu val.) | Nosaukums | Teritoriālā vienība |
|-----------|---------|----------------------|-------------------------------|-----------------------------|-------------------------------------|---------------------|
| 483. | 325665 | valsts nozīmes | parastais ozols | Quercus robur | Birutu ozols | Nītaures pagasts |
| 484. | 509059 | valsts nozīmes | parastais osis | Fraxinus excelsior | | Nītaures pagasts |
| 485. | 1000271 | valsts nozīmes | parastais ozols | Quercus robur | | Nītaures pagasts |
| 486. | 1000272 | valsts nozīmes | parastais ozols | Quercus robur | | Nītaures pagasts |
| 487. | 1000273 | valsts nozīmes | parastais ozols | Quercus robur | | Nītaures pagasts |
| 488. | | valsts nozīmes | parastais ozols | Quercus robur | | Nītaures pagasts |
| 489. | | īpatnējs koks | parastais osis | Fraxinus excelsior | | Nītaures pagasts |
| 490. | | valsts nozīmes | parastā vīksna | Ulmus laevis | | Nītaures pagasts |
| 491. | 692854 | potenciāls (plānots) | parastais ozols | Quercus robur | | Nītaures pagasts |
| 492. | | potenciāls (plānots) | parastais ozols | Quercus robur | | Nītaures pagasts |
| 493. | | potenciāls (plānots) | parastais ozols | Quercus robur | | Nītaures pagasts |
| 494. | | valsts nozīmes | melnalksnis | Alnus glutinosa | Asaru ezera melnalksnis | Nītaures pagasts |
| 495. | 34590 | valsts nozīmes | parastais ozols | Quercus robur | | Priekuļu pagasts |
| 496. | 34591 | valsts nozīmes | parastā liepa | Tilia cordata | | Priekuļu pagasts |
| 497. | 34601 | valsts nozīmes | parastais ozols | Quercus robur | Aizpurvīšu ozols | Priekuļu pagasts |
| 498. | 34604 | valsts nozīmes | parastā liepa | Tilia cordata | | Priekuļu pagasts |
| 499. | 34605 | valsts nozīmes | parastā kļava | Acer platanoides | | Priekuļu pagasts |
| 500. | 34606 | valsts nozīmes | parastā liepa | Tilia cordata | | Priekuļu pagasts |
| 501. | 34607 | valsts nozīmes | baltais vītols | Salix alba | | Priekuļu pagasts |
| 502. | 35160 | valsts nozīmes | baltais vītols | Salix alba | Kalna Jēkuļu vītols | Priekuļu pagasts |
| 503. | 351781 | valsts nozīmes | parastā priede | Pinus sylvestris | | Priekuļu pagasts |
| 504. | 351782 | valsts nozīmes | parastā priede | Pinus sylvestris | | Priekuļu pagasts |
| 505. | 351783 | valsts nozīmes | parastā priede | Pinus sylvestris | Pieškalnu (Pieškaļu) Zviedru priede | Priekuļu pagasts |
| 506. | 457392 | valsts nozīmes | parastā priede | Pinus sylvestris | | Priekuļu pagasts |
| 507. | 534922 | valsts nozīmes | parastā priede | Pinus sylvestris | priede | Priekuļu pagasts |
| 508. | 722854 | valsts nozīmes | parastā priede | Pinus sylvestris | | Priekuļu pagasts |
| 509. | 754924 | valsts nozīmes | parastā priede | Pinus sylvestris | | Priekuļu pagasts |
| 510. | 754925 | valsts nozīmes | parastā priede | Pinus sylvestris | | Priekuļu pagasts |
| 511. | 754926 | valsts nozīmes | parastā priede | Pinus sylvestris | | Priekuļu pagasts |
| 512. | 754928 | valsts nozīmes | parastā priede | Pinus sylvestris | | Priekuļu pagasts |
| 513. | 754930 | valsts nozīmes | parastā priede | Pinus sylvestris | | Priekuļu pagasts |
| 514. | 755324 | valsts nozīmes | parastā priede | Pinus sylvestris | | Priekuļu pagasts |

| Nr. p. k. | ID | Vērtību kategorija | Suga un ģints (latviešu val.) | Suga un ģints (latīņu val.) | Nosaukums | Teritoriālā vienība |
|-----------|---------|--------------------|-------------------------------|-----------------------------|-----------|---------------------|
| 515. | 755724 | valsts nozīmes | parastā priede | Pinus sylvestris | | Priekuļu pagasts |
| 516. | 762524 | valsts nozīmes | parastā priede | Pinus sylvestris | | Priekuļu pagasts |
| 517. | 762525 | valsts nozīmes | parastā priede | Pinus sylvestris | | Priekuļu pagasts |
| 518. | 779914 | valsts nozīmes | parastā priede | Pinus sylvestris | | Priekuļu pagasts |
| 519. | 782312 | valsts nozīmes | parastā priede | Pinus sylvestris | | Priekuļu pagasts |
| 520. | 796881 | valsts nozīmes | parastā liepa | Tilia cordata | | Priekuļu pagasts |
| 521. | 802492 | valsts nozīmes | parastā priede | Pinus sylvestris | | Priekuļu pagasts |
| 522. | 802493 | valsts nozīmes | parastā priede | Pinus sylvestris | | Priekuļu pagasts |
| 523. | 812328 | valsts nozīmes | parastais ozols | Quercus robur | | Priekuļu pagasts |
| 524. | 816364 | valsts nozīmes | parastā priede | Pinus sylvestris | | Priekuļu pagasts |
| 525. | 817969 | valsts nozīmes | parastā priede | Pinus sylvestris | | Priekuļu pagasts |
| 526. | 896820 | valsts nozīmes | parastā liepa | Tilia cordata | | Priekuļu pagasts |
| 527. | 954249 | valsts nozīmes | parastā priede | Pinus sylvestris | | Priekuļu pagasts |
| 528. | 954252 | valsts nozīmes | parastā priede | Pinus sylvestris | | Priekuļu pagasts |
| 529. | 954253 | valsts nozīmes | parastā egle | Picea abies | | Priekuļu pagasts |
| 530. | 954264 | valsts nozīmes | parastais ozols | Quercus robur | | Priekuļu pagasts |
| 531. | 954270 | valsts nozīmes | parastā priede | Pinus sylvestris | | Priekuļu pagasts |
| 532. | 954393 | valsts nozīmes | parastais ozols | Quercus robur | | Priekuļu pagasts |
| 533. | 954394 | valsts nozīmes | parastais ozols | Quercus robur | | Priekuļu pagasts |
| 534. | 954517 | valsts nozīmes | parastā priede | Pinus sylvestris | | Priekuļu pagasts |
| 535. | 961777 | valsts nozīmes | parastā priede | Pinus sylvestris | | Priekuļu pagasts |
| 536. | 961778 | valsts nozīmes | parastā priede | Pinus sylvestris | | Priekuļu pagasts |
| 537. | 961780 | valsts nozīmes | parastā priede | Pinus sylvestris | | Priekuļu pagasts |
| 538. | 961781 | valsts nozīmes | parastā priede | Pinus sylvestris | | Priekuļu pagasts |
| 539. | 961782 | valsts nozīmes | parastā priede | Pinus sylvestris | | Priekuļu pagasts |
| 540. | 991019 | valsts nozīmes | parastā priede | Pinus sylvestris | | Priekuļu pagasts |
| 541. | 1064853 | valsts nozīmes | parastais ozols | Quercus robur | | Priekuļu pagasts |
| 542. | 1064857 | valsts nozīmes | parastā liepa | Tilia cordata | | Priekuļu pagasts |
| 543. | 1064858 | valsts nozīmes | parastais osis | Fraxinus excelsior | | Priekuļu pagasts |
| 544. | 1065287 | valsts nozīmes | parastā priede | Pinus sylvestris | | Priekuļu pagasts |
| 545. | 1100536 | valsts nozīmes | parastā priede | Pinus sylvestris | | Priekuļu pagasts |
| 546. | 1100538 | valsts nozīmes | parastā priede | Pinus sylvestris | | Priekuļu pagasts |

| Nr. p. k. | ID | Vērtību kategorija | Suga un ģints (latviešu val.) | Suga un ģints (latīņu val.) | Nosaukums | Teritoriālā vienība |
|-----------|---------|----------------------|-------------------------------|-----------------------------|-------------------|---------------------|
| 547. | | valsts nozīmes | | | | Priekuļu pagasts |
| 548. | 1106985 | valsts nozīmes | parastā priede | Pinus sylvestris | | Priekuļu pagasts |
| 549. | 1111478 | valsts nozīmes | parastais ozols | Quercus robur | | Priekuļu pagasts |
| 550. | 1111479 | valsts nozīmes | parastais ozols | Quercus robur | | Priekuļu pagasts |
| 551. | 1135694 | valsts nozīmes | parastais ozols | Quercus robur | | Priekuļu pagasts |
| 552. | 1135695 | valsts nozīmes | parastais ozols | Quercus robur | | Priekuļu pagasts |
| 553. | 1138102 | valsts nozīmes | parastais ozols | Quercus robur | | Priekuļu pagasts |
| 554. | | valsts nozīmes | parastais ozols | Quercus robur | | Priekuļu pagasts |
| 555. | | valsts nozīmes | parastais ozols | Quercus robur | | Priekuļu pagasts |
| 556. | | valsts nozīmes | parastā priede | Pinus sylvestris | | Priekuļu pagasts |
| 557. | | valsts nozīmes | parastā priede | Pinus sylvestris | Špilleru priede | Priekuļu pagasts |
| 558. | | valsts nozīmes | blīgzna (pūpolvītols) | Salix caprea | Švītnieku blīgzna | Priekuļu pagasts |
| 559. | | valsts nozīmes | parastā priede | Pinus sylvestris | Niniera priede | Priekuļu pagasts |
| 560. | | valsts nozīmes | parastā priede | pinus sylvestris | | Priekuļu pagasts |
| 561. | 351381 | potenciāls (plānots) | parastā egle | Picea abies | | Priekuļu pagasts |
| 562. | 754931 | potenciāls (plānots) | parastā priede | Pinus sylvestris | | Priekuļu pagasts |
| 563. | 754932 | potenciāls (plānots) | parastā priede | Pinus sylvestris | | Priekuļu pagasts |
| 564. | 754933 | potenciāls (plānots) | parastā priede | Pinus sylvestris | | Priekuļu pagasts |
| 565. | 802486 | potenciāls (plānots) | Eiropas lapegle | Larix decidua | | Priekuļu pagasts |
| 566. | 896818 | potenciāls (plānots) | parastā priede | Pinus sylvestris | | Priekuļu pagasts |
| 567. | 896819 | potenciāls (plānots) | parastā priede | Pinus sylvestris | | Priekuļu pagasts |
| 568. | 954254 | potenciāls (plānots) | parastā priede | Pinus sylvestris | | Priekuļu pagasts |
| 569. | 961779 | potenciāls (plānots) | parastā priede | Pinus sylvestris | | Priekuļu pagasts |
| 570. | 1064854 | potenciāls (plānots) | parastais ozols | Quercus robur | | Priekuļu pagasts |
| 571. | 1064855 | potenciāls (plānots) | parastais ozols | Quercus robur | | Priekuļu pagasts |
| 572. | 1064856 | potenciāls (plānots) | parastais ozols | Quercus robur | | Priekuļu pagasts |
| 573. | 1100537 | potenciāls (plānots) | parastā priede | Pinus sylvestris | | Priekuļu pagasts |
| 574. | 1106982 | potenciāls (plānots) | parastā priede | pinus sylvestris | | Priekuļu pagasts |
| 575. | 1106983 | potenciāls (plānots) | parastā priede | pinus sylvestris | | Priekuļu pagasts |
| 576. | 1106984 | potenciāls (plānots) | parastā priede | pinus sylvestris | | Priekuļu pagasts |
| 577. | 1106986 | potenciāls (plānots) | parastā priede | pinus sylvestris | | Priekuļu pagasts |
| 578. | 1137298 | potenciāls (plānots) | parastais ozols | Quercus robur | | Priekuļu pagasts |

| Nr. p. k. | ID | Vērtību kategorija | Suga un ģints (latviešu val.) | Suga un ģints (latīņu val.) | Nosaukums | Teritoriālā vienība |
|-----------|--------|----------------------|-------------------------------|-----------------------------|-----------|---------------------|
| 579. | | potenciāls (plānots) | parastā priede | pinus sylvestris | | Priekuļu pagasts |
| 580. | | potenciāls (plānots) | parastā priede | pinus sylvestris | | Priekuļu pagasts |
| 581. | | potenciāls (plānots) | parastā priede | pinus sylvestris | | Priekuļu pagasts |
| 582. | | potenciāls (plānots) | parastā priede | pinus sylvestris | | Priekuļu pagasts |
| 583. | | potenciāls (plānots) | parastā priede | pinus sylvestris | | Priekuļu pagasts |
| 584. | | potenciāls (plānots) | parastā priede | pinus sylvestris | | Priekuļu pagasts |
| 585. | | potenciāls (plānots) | parastā priede | pinus sylvestris | | Priekuļu pagasts |
| 586. | | potenciāls (plānots) | parastā priede | pinus sylvestris | | Priekuļu pagasts |
| 587. | | potenciāls (plānots) | parastā priede | Pinus sylvestris | | Priekuļu pagasts |
| 588. | | potenciāls (plānots) | parastā priede | Pinus sylvestris | | Priekuļu pagasts |
| 589. | 642002 | nav definēts | parastā priede | Pinus sylvestris | Vīstuži | Priekuļu pagasts |
| 590. | 642003 | nav definēts | parastā priede | Pinus sylvestris | Vīstuži | Priekuļu pagasts |
| 591. | 642004 | nav definēts | parastā priede | Pinus sylvestris | Vīstuži | Priekuļu pagasts |
| 592. | 642005 | nav definēts | parastā priede | Pinus sylvestris | Vīstuži | Priekuļu pagasts |
| 593. | 34476 | valsts nozīmes | parastā priede | Pinus sylvestris | | Raiskuma pagasts |
| 594. | 34477 | valsts nozīmes | lapegle | Larix sp. | | Raiskuma pagasts |
| 595. | 34479 | valsts nozīmes | parastais osis | Fraxinus excelsior | | Raiskuma pagasts |
| 596. | 34501 | valsts nozīmes | parastā kļava | Acer platanoides | | Raiskuma pagasts |
| 597. | 34502 | valsts nozīmes | parastais osis | Fraxinus excelsior | | Raiskuma pagasts |
| 598. | 34504 | valsts nozīmes | parastā kļava | Acer platanoides | | Raiskuma pagasts |
| 599. | 34506 | valsts nozīmes | parastā liepa | Tilia cordata | | Raiskuma pagasts |
| 600. | 34507 | valsts nozīmes | parastā liepa | Tilia cordata | | Raiskuma pagasts |
| 601. | 34508 | valsts nozīmes | parastā liepa | Tilia cordata | | Raiskuma pagasts |
| 602. | 34512 | valsts nozīmes | parastais osis | Fraxinus excelsior | | Raiskuma pagasts |
| 603. | 34515 | valsts nozīmes | parastā egle | Picea abies | | Raiskuma pagasts |
| 604. | 34522 | valsts nozīmes | parastais ozols | Quercus robur | | Raiskuma pagasts |
| 605. | 34524 | valsts nozīmes | baltais vītols | Salix alba | | Raiskuma pagasts |
| 606. | 34525 | valsts nozīmes | baltais vītols | Salix alba | | Raiskuma pagasts |
| 607. | 34535 | valsts nozīmes | parastā liepa | Tilia cordata | | Raiskuma pagasts |
| 608. | 34537 | valsts nozīmes | parastais ozols | Quercus robur | | Raiskuma pagasts |
| 609. | 34538 | valsts nozīmes | parastais ozols | Quercus robur | | Raiskuma pagasts |
| 610. | 34539 | valsts nozīmes | parastais ozols | Quercus robur | | Raiskuma pagasts |

| Nr. p. k. | ID | Vērtību kategorija | Suga un ģints (latviešu val.) | Suga un ģints (latīņu val.) | Nosaukums | Teritoriālā vienība |
|-----------|-------|--------------------|-------------------------------|-----------------------------|---------------|---------------------|
| 611. | 34540 | valsts nozīmes | parastais ozols | Quercus robur | | Raiskuma pagasts |
| 612. | 34541 | valsts nozīmes | parastais ozols | Quercus robur | | Raiskuma pagasts |
| 613. | 34542 | valsts nozīmes | parastais ozols | Quercus robur | | Raiskuma pagasts |
| 614. | 34543 | valsts nozīmes | parastais ozols | Quercus robur | | Raiskuma pagasts |
| 615. | 34545 | valsts nozīmes | parastā liepa | Tilia cordata | | Raiskuma pagasts |
| 616. | 34548 | valsts nozīmes | parastais ozols | Quercus robur | | Raiskuma pagasts |
| 617. | 34549 | valsts nozīmes | parastais ozols | Quercus robur | | Raiskuma pagasts |
| 618. | 34550 | valsts nozīmes | parastais ozols | Quercus robur | | Raiskuma pagasts |
| 619. | 34551 | valsts nozīmes | parastais ozols | Quercus robur | | Raiskuma pagasts |
| 620. | 34553 | valsts nozīmes | parastais ozols | Quercus robur | | Raiskuma pagasts |
| 621. | 34554 | valsts nozīmes | parastais ozols | Quercus robur | | Raiskuma pagasts |
| 622. | 34555 | valsts nozīmes | parastais ozols | Quercus robur | | Raiskuma pagasts |
| 623. | 34556 | valsts nozīmes | parastais ozols | Quercus robur | | Raiskuma pagasts |
| 624. | 34558 | valsts nozīmes | parastais ozols | Quercus robur | | Raiskuma pagasts |
| 625. | 34559 | valsts nozīmes | parastais osis | Fraxinus excelsior | | Raiskuma pagasts |
| 626. | 34560 | valsts nozīmes | parastais ozols | Quercus robur | | Raiskuma pagasts |
| 627. | 34562 | valsts nozīmes | baltegle | Abies sp. | | Raiskuma pagasts |
| 628. | 34566 | valsts nozīmes | parastais ozols | Quercus robur | | Raiskuma pagasts |
| 629. | 34567 | valsts nozīmes | parastais ozols | Quercus robur | | Raiskuma pagasts |
| 630. | 34568 | valsts nozīmes | parastais ozols | Quercus robur | | Raiskuma pagasts |
| 631. | 34569 | valsts nozīmes | parastais ozols | Quercus robur | | Raiskuma pagasts |
| 632. | 34571 | valsts nozīmes | parastais ozols | Quercus robur | | Raiskuma pagasts |
| 633. | 34572 | valsts nozīmes | parastais ozols | Quercus robur | | Raiskuma pagasts |
| 634. | 34574 | valsts nozīmes | parastais ozols | Quercus robur | | Raiskuma pagasts |
| 635. | 34575 | valsts nozīmes | parastais ozols | Quercus robur | Zviedru ozols | Raiskuma pagasts |
| 636. | 34577 | valsts nozīmes | parastā liepa | Tilia cordata | | Raiskuma pagasts |
| 637. | 34579 | valsts nozīmes | parastais ozols | Quercus robur | | Raiskuma pagasts |
| 638. | 34580 | valsts nozīmes | parastais ozols | Quercus robur | | Raiskuma pagasts |
| 639. | 34581 | valsts nozīmes | parastais ozols | Quercus robur | | Raiskuma pagasts |
| 640. | 34582 | valsts nozīmes | parastais ozols | Quercus robur | | Raiskuma pagasts |
| 641. | 34583 | valsts nozīmes | parastais ozols | Quercus robur | | Raiskuma pagasts |
| 642. | 34584 | valsts nozīmes | parastais ozols | Quercus robur | | Raiskuma pagasts |

| Nr. p. k. | ID | Vērtību kategorija | Suga un ģints (latviešu val.) | Suga un ģints (latīņu val.) | Nosaukums | Teritoriālā vienība |
|-----------|--------|--------------------|-------------------------------|-----------------------------|-------------------------|---------------------|
| 643. | 34585 | valsts nozīmes | parastais ozols | Quercus robur | | Raiskuma pagasts |
| 644. | 34586 | valsts nozīmes | parastais ozols | Quercus robur | | Raiskuma pagasts |
| 645. | 34588 | valsts nozīmes | parastais ozols | Quercus robur | | Raiskuma pagasts |
| 646. | 34589 | valsts nozīmes | parastais ozols | Quercus robur | | Raiskuma pagasts |
| 647. | 34592 | valsts nozīmes | parastais ozols | Quercus robur | | Raiskuma pagasts |
| 648. | 34593 | valsts nozīmes | parastā priede | Pinus sylvestris | | Raiskuma pagasts |
| 649. | 34596 | valsts nozīmes | parastais ozols | Quercus robur | | Raiskuma pagasts |
| 650. | 34599 | valsts nozīmes | parastais ozols | Quercus robur | | Raiskuma pagasts |
| 651. | 34618 | valsts nozīmes | parastais ozols | Quercus robur | | Raiskuma pagasts |
| 652. | 34620 | valsts nozīmes | parastais ozols | Quercus robur | | Raiskuma pagasts |
| 653. | 34624 | valsts nozīmes | parastais kadiķis | Juniperus communis | | Raiskuma pagasts |
| 654. | 34637 | valsts nozīmes | parastais ozols | Quercus robur | | Raiskuma pagasts |
| 655. | 34642 | valsts nozīmes | Eiropas lapegle | Larix decidua | | Raiskuma pagasts |
| 656. | 34643 | valsts nozīmes | Eiropas lapegle | Larix decidua | | Raiskuma pagasts |
| 657. | 34648 | valsts nozīmes | parastais ozols | Quercus robur | | Raiskuma pagasts |
| 658. | 34658 | valsts nozīmes | parastais ozols | Quercus robur | | Raiskuma pagasts |
| 659. | 34660 | valsts nozīmes | parastā priede | Pinus sylvestris | | Raiskuma pagasts |
| 660. | 34675 | valsts nozīmes | parastais ozols | Quercus robur | | Raiskuma pagasts |
| 661. | 34686 | valsts nozīmes | parastais ozols | Quercus robur | Ēdernieku trešais ozols | Raiskuma pagasts |
| 662. | 34687 | valsts nozīmes | parastais ozols | Quercus robur | Ēdernieku otrais ozols | Raiskuma pagasts |
| 663. | 34688 | valsts nozīmes | parastais ozols | Quercus robur | Ēdernieku pirmais ozols | Raiskuma pagasts |
| 664. | 34692 | valsts nozīmes | parastais ozols | Quercus robur | Kvēpenes ozols | Raiskuma pagasts |
| 665. | 34695 | valsts nozīmes | parastais ozols | Quercus robur | | Raiskuma pagasts |
| 666. | 36789 | valsts nozīmes | parastais ozols | Quercus robur | Mazākroga ozols | Raiskuma pagasts |
| 667. | 105687 | valsts nozīmes | parastais ozols | Quercus robur | | Raiskuma pagasts |
| 668. | 218282 | valsts nozīmes | parastā liepa | Tilia cordata | ķelderu liepa | Raiskuma pagasts |
| 669. | 273485 | valsts nozīmes | parastā priede | Pinus sylvestris | | Raiskuma pagasts |
| 670. | 273487 | valsts nozīmes | parastā priede | Pinus sylvestris | | Raiskuma pagasts |
| 671. | 306100 | valsts nozīmes | parastā liepa | Tilia cordata | | Raiskuma pagasts |
| 672. | 306114 | valsts nozīmes | parastais ozols | Quercus robur | | Raiskuma pagasts |
| 673. | 306117 | valsts nozīmes | parastais ozols | Quercus robur | | Raiskuma pagasts |
| 674. | 306118 | valsts nozīmes | parastais osis | Fraxinus excelsior | | Raiskuma pagasts |

| Nr. p. k. | ID | Vērtību kategorija | Suga un ģints (latviešu val.) | Suga un ģints (latīņu val.) | Nosaukums | Teritoriālā vienība |
|-----------|--------|--------------------|-------------------------------|-----------------------------|-----------|---------------------|
| 675. | 306119 | valsts nozīmes | parastā liepa | Tilia cordata | | Raiskuma pagasts |
| 676. | 306120 | valsts nozīmes | parastā liepa | Tilia cordata | | Raiskuma pagasts |
| 677. | 306121 | valsts nozīmes | parastais ozols | Quercus robur | | Raiskuma pagasts |
| 678. | 306122 | valsts nozīmes | parastais ozols | Quercus robur | | Raiskuma pagasts |
| 679. | 306123 | valsts nozīmes | parastais ozols | Quercus robur | | Raiskuma pagasts |
| 680. | 306124 | valsts nozīmes | parastā liepa | Tilia cordata | | Raiskuma pagasts |
| 681. | 306125 | valsts nozīmes | parastā liepa | Tilia cordata | | Raiskuma pagasts |
| 682. | 306132 | valsts nozīmes | parastais ozols | Quercus robur | | Raiskuma pagasts |
| 683. | 306133 | valsts nozīmes | parastā liepa | Tilia cordata | | Raiskuma pagasts |
| 684. | 306134 | valsts nozīmes | parastā liepa | Tilia cordata | | Raiskuma pagasts |
| 685. | 481027 | valsts nozīmes | parastais ozols | Quercus robur | | Raiskuma pagasts |
| 686. | 601709 | valsts nozīmes | parastais ozols | Quercus robur | | Raiskuma pagasts |
| 687. | 601732 | valsts nozīmes | parastais ozols | Quercus robur | | Raiskuma pagasts |
| 688. | 685248 | valsts nozīmes | parastā egle | Picea abies | | Raiskuma pagasts |
| 689. | 685249 | valsts nozīmes | parastā priede | Pinus sylvestris | | Raiskuma pagasts |
| 690. | 741319 | valsts nozīmes | parastā priede | Pinus sylvestris | | Raiskuma pagasts |
| 691. | 741320 | valsts nozīmes | parastā priede | Pinus sylvestris | | Raiskuma pagasts |
| 692. | 806107 | valsts nozīmes | parastais ozols | Quercus robur | | Raiskuma pagasts |
| 693. | 816341 | valsts nozīmes | parastā priede | Pinus sylvestris | | Raiskuma pagasts |
| 694. | 816345 | valsts nozīmes | parastā priede | Pinus sylvestris | | Raiskuma pagasts |
| 695. | 919835 | valsts nozīmes | parastā priede | Pinus sylvestris | | Raiskuma pagasts |
| 696. | 919836 | valsts nozīmes | parastā priede | Pinus sylvestris | | Raiskuma pagasts |
| 697. | 929846 | valsts nozīmes | parastā priede | Pinus sylvestris | | Raiskuma pagasts |
| 698. | 929847 | valsts nozīmes | parastā priede | Pinus sylvestris | | Raiskuma pagasts |
| 699. | 929851 | valsts nozīmes | parastā priede | Pinus sylvestris | | Raiskuma pagasts |
| 700. | 929855 | valsts nozīmes | parastā priede | Pinus sylvestris | | Raiskuma pagasts |
| 701. | 929856 | valsts nozīmes | parastā priede | Pinus sylvestris | | Raiskuma pagasts |
| 702. | 929857 | valsts nozīmes | parastā priede | Pinus sylvestris | | Raiskuma pagasts |
| 703. | 929858 | valsts nozīmes | parastā priede | Pinus sylvestris | | Raiskuma pagasts |
| 704. | 929861 | valsts nozīmes | parastā priede | Pinus sylvestris | | Raiskuma pagasts |
| 705. | 929869 | valsts nozīmes | parastā priede | Pinus sylvestris | | Raiskuma pagasts |
| 706. | 930242 | valsts nozīmes | parastā priede | Pinus sylvestris | | Raiskuma pagasts |

| Nr. p. k. | ID | Vērtību kategorija | Suga un ģints (latviešu val.) | Suga un ģints (latīņu val.) | Nosaukums | Teritoriālā vienība |
|-----------|--------|--------------------|-------------------------------|-----------------------------|-----------|---------------------|
| 707. | 930244 | valsts nozīmes | parastā priede | Pinus sylvestris | | Raiskuma pagasts |
| 708. | 930249 | valsts nozīmes | parastā priede | Pinus sylvestris | | Raiskuma pagasts |
| 709. | 930258 | valsts nozīmes | parastā priede | Pinus sylvestris | | Raiskuma pagasts |
| 710. | 930259 | valsts nozīmes | parastā priede | Pinus sylvestris | | Raiskuma pagasts |
| 711. | 930640 | valsts nozīmes | parastā priede | Pinus sylvestris | | Raiskuma pagasts |
| 712. | 930641 | valsts nozīmes | parastā priede | Pinus sylvestris | | Raiskuma pagasts |
| 713. | 930644 | valsts nozīmes | parastā priede | Pinus sylvestris | | Raiskuma pagasts |
| 714. | 930651 | valsts nozīmes | parastā priede | Pinus sylvestris | | Raiskuma pagasts |
| 715. | 930660 | valsts nozīmes | parastā priede | Pinus sylvestris | | Raiskuma pagasts |
| 716. | 930661 | valsts nozīmes | parastā priede | Pinus sylvestris | | Raiskuma pagasts |
| 717. | 930662 | valsts nozīmes | parastā priede | Pinus sylvestris | | Raiskuma pagasts |
| 718. | 930664 | valsts nozīmes | parastā priede | Pinus sylvestris | | Raiskuma pagasts |
| 719. | 930666 | valsts nozīmes | parastā priede | Pinus sylvestris | | Raiskuma pagasts |
| 720. | 930667 | valsts nozīmes | parastā priede | Pinus sylvestris | | Raiskuma pagasts |
| 721. | 930670 | valsts nozīmes | parastā priede | Pinus sylvestris | | Raiskuma pagasts |
| 722. | 930675 | valsts nozīmes | parastā priede | Pinus sylvestris | | Raiskuma pagasts |
| 723. | 930676 | valsts nozīmes | parastā priede | Pinus sylvestris | | Raiskuma pagasts |
| 724. | 930677 | valsts nozīmes | parastā priede | Pinus sylvestris | | Raiskuma pagasts |
| 725. | 930683 | valsts nozīmes | parastā priede | Pinus sylvestris | | Raiskuma pagasts |
| 726. | 930685 | valsts nozīmes | parastā priede | Pinus sylvestris | | Raiskuma pagasts |
| 727. | 954283 | valsts nozīmes | parastā priede | Pinus sylvestris | | Raiskuma pagasts |
| 728. | 954284 | valsts nozīmes | parastā priede | Pinus sylvestris | | Raiskuma pagasts |
| 729. | 954285 | valsts nozīmes | parastā priede | Pinus sylvestris | | Raiskuma pagasts |
| 730. | 954286 | valsts nozīmes | parastā priede | Pinus sylvestris | | Raiskuma pagasts |
| 731. | 954288 | valsts nozīmes | parastā priede | Pinus sylvestris | | Raiskuma pagasts |
| 732. | 954289 | valsts nozīmes | parastā priede | Pinus sylvestris | | Raiskuma pagasts |
| 733. | 954290 | valsts nozīmes | parastā priede | Pinus sylvestris | | Raiskuma pagasts |
| 734. | 954292 | valsts nozīmes | parastā priede | Pinus sylvestris | | Raiskuma pagasts |
| 735. | 954295 | valsts nozīmes | parastā priede | Pinus sylvestris | | Raiskuma pagasts |
| 736. | 954297 | valsts nozīmes | parastā priede | Pinus sylvestris | | Raiskuma pagasts |
| 737. | 954298 | valsts nozīmes | parastā priede | Pinus sylvestris | | Raiskuma pagasts |
| 738. | 954299 | valsts nozīmes | parastā priede | Pinus sylvestris | | Raiskuma pagasts |

| Nr. p. k. | ID | Vērtību kategorija | Suga un ģints (latviešu val.) | Suga un ģints (latīņu val.) | Nosaukums | Teritoriālā vienība |
|-----------|---------|--------------------|-------------------------------|-----------------------------|-----------|---------------------|
| 739. | 954300 | valsts nozīmes | parastā priede | Pinus sylvestris | | Raiskuma pagasts |
| 740. | 954301 | valsts nozīmes | parastā priede | Pinus sylvestris | | Raiskuma pagasts |
| 741. | 954302 | valsts nozīmes | parastā priede | Pinus sylvestris | | Raiskuma pagasts |
| 742. | 954304 | valsts nozīmes | parastā priede | Pinus sylvestris | | Raiskuma pagasts |
| 743. | 954306 | valsts nozīmes | parastā priede | Pinus sylvestris | | Raiskuma pagasts |
| 744. | 954307 | valsts nozīmes | parastā priede | Pinus sylvestris | | Raiskuma pagasts |
| 745. | 954308 | valsts nozīmes | parastā priede | Pinus sylvestris | | Raiskuma pagasts |
| 746. | 954323 | valsts nozīmes | parastā priede | Pinus sylvestris | | Raiskuma pagasts |
| 747. | 954324 | valsts nozīmes | parastā priede | Pinus sylvestris | | Raiskuma pagasts |
| 748. | 954443 | valsts nozīmes | parastā priede | Pinus sylvestris | | Raiskuma pagasts |
| 749. | 954445 | valsts nozīmes | parastā priede | Pinus sylvestris | | Raiskuma pagasts |
| 750. | 954448 | valsts nozīmes | melnalksnis | Alnus glutinosa | | Raiskuma pagasts |
| 751. | 954493 | valsts nozīmes | parastā priede | Pinus sylvestris | | Raiskuma pagasts |
| 752. | 954494 | valsts nozīmes | parastā priede | Pinus sylvestris | | Raiskuma pagasts |
| 753. | 954495 | valsts nozīmes | parastā priede | Pinus sylvestris | | Raiskuma pagasts |
| 754. | 954504 | valsts nozīmes | parastā priede | Pinus sylvestris | | Raiskuma pagasts |
| 755. | 954505 | valsts nozīmes | parastā priede | Pinus sylvestris | | Raiskuma pagasts |
| 756. | 954506 | valsts nozīmes | parastā priede | Pinus sylvestris | | Raiskuma pagasts |
| 757. | 954507 | valsts nozīmes | parastā priede | Pinus sylvestris | | Raiskuma pagasts |
| 758. | 954509 | valsts nozīmes | parastā priede | Pinus sylvestris | | Raiskuma pagasts |
| 759. | 954513 | valsts nozīmes | parastā priede | Pinus sylvestris | | Raiskuma pagasts |
| 760. | 954515 | valsts nozīmes | parastā priede | Pinus sylvestris | | Raiskuma pagasts |
| 761. | 954516 | valsts nozīmes | parastā priede | Pinus sylvestris | | Raiskuma pagasts |
| 762. | 954518 | valsts nozīmes | parastā priede | Pinus sylvestris | | Raiskuma pagasts |
| 763. | 954520 | valsts nozīmes | parastā priede | Pinus sylvestris | | Raiskuma pagasts |
| 764. | 954521 | valsts nozīmes | parastā priede | Pinus sylvestris | | Raiskuma pagasts |
| 765. | 967791 | valsts nozīmes | Holandes liepa | Tilia x europaea | | Raiskuma pagasts |
| 766. | 969398 | valsts nozīmes | parastā priede | Pinus sylvestris | | Raiskuma pagasts |
| 767. | 1052649 | valsts nozīmes | parastā priede | Pinus sylvestris | | Raiskuma pagasts |
| 768. | 1111492 | valsts nozīmes | parastā kļava | Acer platanoides | | Raiskuma pagasts |
| 769. | | valsts nozīmes | parastā priede | Pinus sylvestris | | Raiskuma pagasts |
| 770. | | valsts nozīmes | parastā priede | Pinus sylvestris | | Raiskuma pagasts |

| Nr. p. k. | ID | Vērtību kategorija | Suga un ģints (latviešu val.) | Suga un ģints (latīņu val.) | Nosaukums | Teritoriālā vienība |
|-----------|-------|----------------------|-------------------------------|-----------------------------|--------------------|---------------------|
| 771. | | valsts nozīmes | parastā liepa | Tilia cordata | | Raiskuma pagasts |
| 772. | | valsts nozīmes | parastā priede | pinus sylvestris | | Raiskuma pagasts |
| 773. | | valsts nozīmes | parastā priede | pinus sylvestris | | Raiskuma pagasts |
| 774. | | valsts nozīmes | parastais ozols | Quercus robur | Vanagu Ozols | Raiskuma pagasts |
| 775. | | valsts nozīmes | parastā liepa | Tilia cordata | | Raiskuma pagasts |
| 776. | | valsts nozīmes | parastā kļava | Acer platanoides | | Raiskuma pagasts |
| 777. | | valsts nozīmes | parastais ozols | Quercus robur | | Raiskuma pagasts |
| 778. | | valsts nozīmes | parastā priede | Pinus sylvestris | | Raiskuma pagasts |
| 779. | | valsts nozīmes | parastā priede | Pinus sylvestris | | Raiskuma pagasts |
| 780. | | valsts nozīmes | parastā priede | Pinus sylvestris | | Raiskuma pagasts |
| 781. | | valsts nozīmes | parastā priede | Pinus sylvestris | | Raiskuma pagasts |
| 782. | | valsts nozīmes | parastā liepa | Tilia cordata | Ķelderu otrā liepa | Raiskuma pagasts |
| 783. | | valsts nozīmes | parastā priede | Pinus sylvestris | | Raiskuma pagasts |
| 784. | | valsts nozīmes | parastā priede | Pinus sylvestris | | Raiskuma pagasts |
| 785. | | valsts nozīmes | parastais ozols | Quercus robur | | Raiskuma pagasts |
| 786. | | valsts nozīmes | parastais ozols | Quercus robur | | Raiskuma pagasts |
| 787. | | valsts nozīmes | parastais ozols | Quercus robur | | Raiskuma pagasts |
| 788. | | valsts nozīmes | parastais ozols | Quercus robur | | Raiskuma pagasts |
| 789. | | valsts nozīmes | parastais ozols | Quercus robur | | Raiskuma pagasts |
| 790. | | valsts nozīmes | parastā liepa | Tilia cordata | | Raiskuma pagasts |
| 791. | | valsts nozīmes | parastā priede | Pinus sylvestris | | Raiskuma pagasts |
| 792. | | valsts nozīmes | Eiropas lapegle | Larix decidua | | Raiskuma pagasts |
| 793. | 34475 | potenciāls (plānots) | parastā kļava | Acer platanoides | | Raiskuma pagasts |
| 794. | 34478 | potenciāls (plānots) | lapegle | Larix sp. | | Raiskuma pagasts |
| 795. | 34500 | potenciāls (plānots) | parastā kļava | Acer platanoides | | Raiskuma pagasts |
| 796. | 34503 | potenciāls (plānots) | parastā kļava | Acer platanoides | | Raiskuma pagasts |
| 797. | 34505 | potenciāls (plānots) | parastā kļava | Acer platanoides | | Raiskuma pagasts |
| 798. | 34510 | potenciāls (plānots) | parastā kļava | Acer platanoides | | Raiskuma pagasts |
| 799. | 34527 | potenciāls (plānots) | Veimuta priede | Pinus strobus | | Raiskuma pagasts |
| 800. | 34557 | potenciāls (plānots) | parastā kļava | Acer platanoides | | Raiskuma pagasts |
| 801. | 34561 | potenciāls (plānots) | parastais osis | Fraxinus excelsior | | Raiskuma pagasts |
| 802. | 34564 | potenciāls (plānots) | parastais ozols | Quercus robur | | Raiskuma pagasts |

| Nr. p. k. | ID | Vērtību kategorija | Suga un ģints (latviešu val.) | Suga un ģints (latīņu val.) | Nosaukums | Teritoriālā vienība |
|-----------|--------|----------------------|-------------------------------|-----------------------------|-----------|---------------------|
| 803. | 34570 | potenciāls (plānots) | parastais ozols | Quercus robur | | Raiskuma pagasts |
| 804. | 34573 | potenciāls (plānots) | parastā liepa | Tilia cordata | | Raiskuma pagasts |
| 805. | 34627 | potenciāls (plānots) | parastā kļava | Acer platanoides | | Raiskuma pagasts |
| 806. | 34629 | potenciāls (plānots) | parastā kļava | Acer platanoides | | Raiskuma pagasts |
| 807. | 34630 | potenciāls (plānots) | parastā liepa | Tilia cordata | | Raiskuma pagasts |
| 808. | 34640 | potenciāls (plānots) | parastā kļava | Acer platanoides | | Raiskuma pagasts |
| 809. | 34656 | potenciāls (plānots) | parastā kļava | Acer platanoides | | Raiskuma pagasts |
| 810. | 34689 | potenciāls (plānots) | parastais ozols | Quercus robur | | Raiskuma pagasts |
| 811. | 295493 | potenciāls (plānots) | Eiropas lapegle | Larix decidua | | Raiskuma pagasts |
| 812. | 919828 | potenciāls (plānots) | parastā priede | Pinus sylvestris | | Raiskuma pagasts |
| 813. | 919829 | potenciāls (plānots) | parastā priede | Pinus sylvestris | | Raiskuma pagasts |
| 814. | 919830 | potenciāls (plānots) | parastā priede | Pinus sylvestris | | Raiskuma pagasts |
| 815. | 919831 | potenciāls (plānots) | parastā priede | Pinus sylvestris | | Raiskuma pagasts |
| 816. | 919832 | potenciāls (plānots) | parastā priede | Pinus sylvestris | | Raiskuma pagasts |
| 817. | 919833 | potenciāls (plānots) | parastā priede | Pinus sylvestris | | Raiskuma pagasts |
| 818. | 927440 | potenciāls (plānots) | parastā priede | Pinus sylvestris | | Raiskuma pagasts |
| 819. | 929842 | potenciāls (plānots) | parastā priede | Pinus sylvestris | | Raiskuma pagasts |
| 820. | 929843 | potenciāls (plānots) | parastā priede | Pinus sylvestris | | Raiskuma pagasts |
| 821. | 929844 | potenciāls (plānots) | parastā priede | Pinus sylvestris | | Raiskuma pagasts |
| 822. | 929845 | potenciāls (plānots) | parastā priede | Pinus sylvestris | | Raiskuma pagasts |
| 823. | 929848 | potenciāls (plānots) | parastā priede | Pinus sylvestris | | Raiskuma pagasts |
| 824. | 929850 | potenciāls (plānots) | parastā priede | Pinus sylvestris | | Raiskuma pagasts |
| 825. | 929852 | potenciāls (plānots) | parastā priede | Pinus sylvestris | | Raiskuma pagasts |
| 826. | 929853 | potenciāls (plānots) | parastā priede | Pinus sylvestris | | Raiskuma pagasts |
| 827. | 929854 | potenciāls (plānots) | parastā priede | Pinus sylvestris | | Raiskuma pagasts |
| 828. | 929859 | potenciāls (plānots) | parastā priede | Pinus sylvestris | | Raiskuma pagasts |
| 829. | 929860 | potenciāls (plānots) | parastā priede | Pinus sylvestris | | Raiskuma pagasts |
| 830. | 929862 | potenciāls (plānots) | parastā priede | Pinus sylvestris | | Raiskuma pagasts |
| 831. | 929863 | potenciāls (plānots) | parastā priede | Pinus sylvestris | | Raiskuma pagasts |
| 832. | 929864 | potenciāls (plānots) | parastā priede | Pinus sylvestris | | Raiskuma pagasts |
| 833. | 929865 | potenciāls (plānots) | parastā priede | Pinus sylvestris | | Raiskuma pagasts |
| 834. | 929866 | potenciāls (plānots) | parastā priede | Pinus sylvestris | | Raiskuma pagasts |

| Nr. p. k. | ID | Vērtību kategorija | Suga un ģints (latviešu val.) | Suga un ģints (latīņu val.) | Nosaukums | Teritoriālā vienība |
|-----------|--------|----------------------|-------------------------------|-----------------------------|-----------|---------------------|
| 835. | 929867 | potenciāls (plānots) | parastā priede | Pinus sylvestris | | Raiskuma pagasts |
| 836. | 929868 | potenciāls (plānots) | parastā priede | Pinus sylvestris | | Raiskuma pagasts |
| 837. | 930243 | potenciāls (plānots) | parastā priede | Pinus sylvestris | | Raiskuma pagasts |
| 838. | 930245 | potenciāls (plānots) | parastā priede | Pinus sylvestris | | Raiskuma pagasts |
| 839. | 930246 | potenciāls (plānots) | parastā priede | Pinus sylvestris | | Raiskuma pagasts |
| 840. | 930247 | potenciāls (plānots) | parastā priede | Pinus sylvestris | | Raiskuma pagasts |
| 841. | 930248 | potenciāls (plānots) | parastā priede | Pinus sylvestris | | Raiskuma pagasts |
| 842. | 930250 | potenciāls (plānots) | parastā priede | Pinus sylvestris | | Raiskuma pagasts |
| 843. | 930251 | potenciāls (plānots) | parastā priede | Pinus sylvestris | | Raiskuma pagasts |
| 844. | 930252 | potenciāls (plānots) | parastā priede | Pinus sylvestris | | Raiskuma pagasts |
| 845. | 930253 | potenciāls (plānots) | parastā priede | Pinus sylvestris | | Raiskuma pagasts |
| 846. | 930254 | potenciāls (plānots) | parastā priede | Pinus sylvestris | | Raiskuma pagasts |
| 847. | 930255 | potenciāls (plānots) | parastā priede | Pinus sylvestris | | Raiskuma pagasts |
| 848. | 930256 | potenciāls (plānots) | parastā priede | Pinus sylvestris | | Raiskuma pagasts |
| 849. | 930257 | potenciāls (plānots) | parastā priede | Pinus sylvestris | | Raiskuma pagasts |
| 850. | 930639 | potenciāls (plānots) | parastā priede | Pinus sylvestris | | Raiskuma pagasts |
| 851. | 930642 | potenciāls (plānots) | parastā priede | Pinus sylvestris | | Raiskuma pagasts |
| 852. | 930643 | potenciāls (plānots) | parastā priede | Pinus sylvestris | | Raiskuma pagasts |
| 853. | 930645 | potenciāls (plānots) | parastā priede | Pinus sylvestris | | Raiskuma pagasts |
| 854. | 930646 | potenciāls (plānots) | parastā priede | Pinus sylvestris | | Raiskuma pagasts |
| 855. | 930647 | potenciāls (plānots) | parastā priede | Pinus sylvestris | | Raiskuma pagasts |
| 856. | 930648 | potenciāls (plānots) | parastā priede | Pinus sylvestris | | Raiskuma pagasts |
| 857. | 930649 | potenciāls (plānots) | parastā priede | Pinus sylvestris | | Raiskuma pagasts |
| 858. | 930650 | potenciāls (plānots) | parastā priede | Pinus sylvestris | | Raiskuma pagasts |
| 859. | 930652 | potenciāls (plānots) | parastā priede | Pinus sylvestris | | Raiskuma pagasts |
| 860. | 930653 | potenciāls (plānots) | parastā priede | Pinus sylvestris | | Raiskuma pagasts |
| 861. | 930655 | potenciāls (plānots) | parastā priede | Pinus sylvestris | | Raiskuma pagasts |
| 862. | 930656 | potenciāls (plānots) | parastā priede | Pinus sylvestris | | Raiskuma pagasts |
| 863. | 930657 | potenciāls (plānots) | parastā priede | Pinus sylvestris | | Raiskuma pagasts |
| 864. | 930658 | potenciāls (plānots) | parastā priede | Pinus sylvestris | | Raiskuma pagasts |
| 865. | 930659 | potenciāls (plānots) | parastā priede | Pinus sylvestris | | Raiskuma pagasts |
| 866. | 930663 | potenciāls (plānots) | parastā priede | Pinus sylvestris | | Raiskuma pagasts |

| Nr. p. k. | ID | Vērtību kategorija | Suga un ģints (latviešu val.) | Suga un ģints (latīņu val.) | Nosaukums | Teritoriālā vienība |
|-----------|--------|----------------------|-------------------------------|-----------------------------|-----------|---------------------|
| 867. | 930665 | potenciāls (plānots) | parastā priede | Pinus sylvestris | | Raiskuma pagasts |
| 868. | 930668 | potenciāls (plānots) | parastā priede | Pinus sylvestris | | Raiskuma pagasts |
| 869. | 930669 | potenciāls (plānots) | parastā priede | Pinus sylvestris | | Raiskuma pagasts |
| 870. | 930672 | potenciāls (plānots) | parastā priede | Pinus sylvestris | | Raiskuma pagasts |
| 871. | 930673 | potenciāls (plānots) | parastā priede | Pinus sylvestris | | Raiskuma pagasts |
| 872. | 930674 | potenciāls (plānots) | parastā priede | Pinus sylvestris | | Raiskuma pagasts |
| 873. | 930678 | potenciāls (plānots) | parastā priede | Pinus sylvestris | | Raiskuma pagasts |
| 874. | 930679 | potenciāls (plānots) | parastā priede | Pinus sylvestris | | Raiskuma pagasts |
| 875. | 930680 | potenciāls (plānots) | parastā priede | Pinus sylvestris | | Raiskuma pagasts |
| 876. | 930681 | potenciāls (plānots) | parastā priede | Pinus sylvestris | | Raiskuma pagasts |
| 877. | 930682 | potenciāls (plānots) | parastā priede | Pinus sylvestris | | Raiskuma pagasts |
| 878. | 930684 | potenciāls (plānots) | parastā priede | Pinus sylvestris | | Raiskuma pagasts |
| 879. | 930686 | potenciāls (plānots) | parastā priede | Pinus sylvestris | | Raiskuma pagasts |
| 880. | 930687 | potenciāls (plānots) | parastā priede | Pinus sylvestris | | Raiskuma pagasts |
| 881. | 930688 | potenciāls (plānots) | parastā priede | Pinus sylvestris | | Raiskuma pagasts |
| 882. | 930689 | potenciāls (plānots) | parastā priede | Pinus sylvestris | | Raiskuma pagasts |
| 883. | 930690 | potenciāls (plānots) | parastā priede | Pinus sylvestris | | Raiskuma pagasts |
| 884. | 930691 | potenciāls (plānots) | parastā priede | Pinus sylvestris | | Raiskuma pagasts |
| 885. | 930692 | potenciāls (plānots) | parastā priede | Pinus sylvestris | | Raiskuma pagasts |
| 886. | 930693 | potenciāls (plānots) | parastā priede | Pinus sylvestris | | Raiskuma pagasts |
| 887. | 954291 | potenciāls (plānots) | parastā priede | Pinus sylvestris | | Raiskuma pagasts |
| 888. | 954296 | potenciāls (plānots) | parastā priede | Pinus sylvestris | | Raiskuma pagasts |
| 889. | 954303 | potenciāls (plānots) | parastā egle | Picea abies | | Raiskuma pagasts |
| 890. | 954305 | potenciāls (plānots) | parastā priede | Pinus sylvestris | | Raiskuma pagasts |
| 891. | 954442 | potenciāls (plānots) | parastā priede | Pinus sylvestris | | Raiskuma pagasts |
| 892. | 954444 | potenciāls (plānots) | parastā priede | Pinus sylvestris | | Raiskuma pagasts |
| 893. | 954446 | potenciāls (plānots) | parastā priede | Pinus sylvestris | | Raiskuma pagasts |
| 894. | 954450 | potenciāls (plānots) | parastā priede | Pinus sylvestris | | Raiskuma pagasts |
| 895. | 954452 | potenciāls (plānots) | parastā priede | Pinus sylvestris | | Raiskuma pagasts |
| 896. | 954503 | potenciāls (plānots) | parastā priede | Pinus sylvestris | | Raiskuma pagasts |
| 897. | 954508 | potenciāls (plānots) | parastā priede | Pinus sylvestris | | Raiskuma pagasts |
| 898. | 954510 | potenciāls (plānots) | parastā priede | Pinus sylvestris | | Raiskuma pagasts |

| Nr. p. k. | ID | Vērtību kategorija | Suga un ģints (latviešu val.) | Suga un ģints (latīņu val.) | Nosaukums | Teritoriālā vienība |
|-----------|---------|-----------------------|-------------------------------|-----------------------------|----------------|---------------------|
| 899. | 954511 | potenciāls (plānots) | parastā egle | Picea abies | | Raiskuma pagasts |
| 900. | 954512 | potenciāls (plānots) | parastā priede | Pinus sylvestris | | Raiskuma pagasts |
| 901. | 959779 | potenciāls (plānots) | parastā priede | Pinus sylvestris | | Raiskuma pagasts |
| 902. | 969395 | potenciāls (plānots) | parastā priede | Pinus sylvestris | | Raiskuma pagasts |
| 903. | 969396 | potenciāls (plānots) | parastā priede | Pinus sylvestris | | Raiskuma pagasts |
| 904. | 969397 | potenciāls (plānots) | parastā priede | Pinus sylvestris | | Raiskuma pagasts |
| 905. | 1052646 | potenciāls (plānots) | parastā priede | Pinus sylvestris | | Raiskuma pagasts |
| 906. | 1052647 | potenciāls (plānots) | parastā priede | Pinus sylvestris | | Raiskuma pagasts |
| 907. | 1052648 | potenciāls (plānots) | parastā priede | Pinus sylvestris | | Raiskuma pagasts |
| 908. | 1052650 | potenciāls (plānots) | parastā priede | Pinus sylvestris | | Raiskuma pagasts |
| 909. | | potenciāls (plānots) | parastā liepa | Tilia cordata | | Raiskuma pagasts |
| 910. | | potenciāls (plānots) | parastais ozols | Quercus robur | | Raiskuma pagasts |
| 911. | | potenciāls (plānots) | parastā priede | pinus sylvestris | | Raiskuma pagasts |
| 912. | | potenciāls (plānots) | parastā priede | pinus sylvestris | | Raiskuma pagasts |
| 913. | | potenciāls (plānots) | parastā priede | Pinus sylvestris | | Raiskuma pagasts |
| 914. | | potenciāls (plānots) | parastā priede | Pinus sylvestris | | Raiskuma pagasts |
| 915. | | potenciāls (plānots) | parastais ozols | Quercus robur | ķelderu ozols | Raiskuma pagasts |
| 916. | | potenciāls (plānots) | parastā priede | Pinus sylvestris | | Raiskuma pagasts |
| 917. | | potenciāls (plānots) | parastā priede | Pinus sylvestris | | Raiskuma pagasts |
| 918. | | potenciāls (plānots) | parastais ozols | Quercus robur | | Raiskuma pagasts |
| 919. | | potenciāls (plānots) | parastais ozols | Quercus robur | | Raiskuma pagasts |
| 920. | | potenciāls (plānots) | Parastais ozols | Quercus robur | | Raiskuma pagasts |
| 921. | | potenciāls (plānots) | Parastais ozols | Quercus robur | | Raiskuma pagasts |
| 922. | 34544 | sausoknis/kritala | parastais ozols | Quercus robur | | Raiskuma pagasts |
| 923. | 34546 | sausoknis/kritala | parastais ozols | Quercus robur | | Raiskuma pagasts |
| 924. | 34547 | sausoknis/kritala | parastais ozols | Quercus robur | | Raiskuma pagasts |
| 925. | 34552 | sausoknis/kritala | parastais ozols | Quercus robur | | Raiskuma pagasts |
| 926. | | likvidēts (nav spēkā) | parastais ozols | Quercus robur | | Raiskuma pagasts |
| 927. | | nav definēts | parastā priede | Pinus sylvestris | | Raiskuma pagasts |
| 928. | 350181 | valsts nozīmes | āra bērzs | Betula pendula | Dūmkalnu bērzs | Skujenes pagasts |
| 929. | 350182 | valsts nozīmes | parastais ozols | Quercus robur | Dūmkalna ozols | Skujenes pagasts |
| 930. | 350581 | valsts nozīmes | parastā egle | Picea abies | Dūmkalna egle | Skujenes pagasts |

| Nr. p. k. | ID | Vērtību kategorija | Suga un ģints (latviešu val.) | Suga un ģints (latīņu val.) | Nosaukums | Teritoriālā vienība |
|-----------|--------|--------------------|-------------------------------|-----------------------------|-------------------|---------------------|
| 931. | 350582 | valsts nozīmes | parastais ozols | Quercus robur | Sērmūkšu ozols | Skujenes pagasts |
| 932. | 509105 | valsts nozīmes | parastā egle | Picea abies | | Skujenes pagasts |
| 933. | 590021 | valsts nozīmes | parastā priede | Pinus sylvestris | Siliņu priede | Skujenes pagasts |
| 934. | 590420 | valsts nozīmes | parastā egle | Picea abies | Brenguļu egle | Skujenes pagasts |
| 935. | 591218 | valsts nozīmes | blīgzna (pūpolvītols) | Salix caprea | Siliņu blīgzna | Skujenes pagasts |
| 936. | 356424 | nav definēts | ozols | Quercus sp. | Andrēnu ozols | Skujenes pagasts |
| 937. | 356772 | nav definēts | | | Dūmkalna ozols | Skujenes pagasts |
| 938. | 356774 | nav definēts | | | Dūmkalna bērzs | Skujenes pagasts |
| 939. | 356775 | nav definēts | | | Sērmūkšu ozols | Skujenes pagasts |
| 940. | 356846 | nav definēts | | | Ošiņu dižegle | Skujenes pagasts |
| 941. | 356850 | nav definēts | | | Druvu dižozols 1 | Skujenes pagasts |
| 942. | 356852 | nav definēts | | | Druvu dižozols 2 | Skujenes pagasts |
| 943. | 356854 | nav definēts | | | Druvu dižozols 3 | Skujenes pagasts |
| 944. | 489498 | nav definēts | āra bērzs | Betula pendula | | Skujenes pagasts |
| 945. | 509505 | nav definēts | parastais ozols | Quercus robur | | Skujenes pagasts |
| 946. | 538203 | nav definēts | parastā egle | Picea abies | | Skujenes pagasts |
| 947. | 788953 | nav definēts | parastā apse | Populus tremula | | Skujenes pagasts |
| 948. | 788966 | nav definēts | parastā egle | Picea abies | | Skujenes pagasts |
| 949. | 788967 | nav definēts | parastais ozols | Quercus robur | | Skujenes pagasts |
| 950. | 851181 | nav definēts | parastais osis | Fraxinus excelsior | | Skujenes pagasts |
| 951. | 34597 | valsts nozīmes | parastais ozols | Quercus robur | Brenču ozols | Stalbes pagasts |
| 952. | 34919 | valsts nozīmes | baltais vītols | Salix alba | | Stalbes pagasts |
| 953. | 61268 | valsts nozīmes | parastā liepa | Tilia cordata | Īvantu liepa | Stalbes pagasts |
| 954. | 105918 | valsts nozīmes | parastais osis | Fraxinus excelsior | | Stalbes pagasts |
| 955. | 105920 | valsts nozīmes | parastais ozols | Quercus robur | | Stalbes pagasts |
| 956. | 105921 | valsts nozīmes | Eiropas lapegle | Larix decidua | | Stalbes pagasts |
| 957. | 105922 | valsts nozīmes | parastā kļava | Acer platanoides | | Stalbes pagasts |
| 958. | 105925 | valsts nozīmes | parastais ozols | Quercus robur | | Stalbes pagasts |
| 959. | 105926 | valsts nozīmes | parastais ozols | Quercus robur | | Stalbes pagasts |
| 960. | 132141 | valsts nozīmes | parastā egle | Picea abies | | Stalbes pagasts |
| 961. | 918638 | valsts nozīmes | rietumu tūja | Thuja occidentalis | | Stalbes pagasts |
| 962. | 926240 | valsts nozīmes | parastā priede | Pinus sylvestris | Klāmaņu dižpriede | Stalbes pagasts |

| Nr. p. k. | ID | Vērtību kategorija | Suga un ģints (latviešu val.) | Suga un ģints (latīņu val.) | Nosaukums | Teritoriālā vienība |
|-----------|---------|----------------------|-------------------------------|-----------------------------|---------------|---------------------|
| 963. | 964981 | valsts nozīmes | parastais ozols | Quercus robur | | Stalbes pagasts |
| 964. | 971794 | valsts nozīmes | parastais ozols | Quercus robur | | Stalbes pagasts |
| 965. | 975794 | valsts nozīmes | baltais vītols | Salix alba | Baložu vītols | Stalbes pagasts |
| 966. | 975795 | valsts nozīmes | parastais ozols | Quercus robur | | Stalbes pagasts |
| 967. | 1062751 | valsts nozīmes | Baltais vītols | Salix alba | | Stalbes pagasts |
| 968. | 1062752 | valsts nozīmes | parastais ozols | Quercus robur | | Stalbes pagasts |
| 969. | 1062755 | valsts nozīmes | parastais ozols | Quercus robur | | Stalbes pagasts |
| 970. | 1062756 | valsts nozīmes | parastā priede | Pinus sylvestris | | Stalbes pagasts |
| 971. | 1062757 | valsts nozīmes | parastais ozols | Quercus robur | | Stalbes pagasts |
| 972. | 1062758 | valsts nozīmes | parastais ozols | Quercus robur | | Stalbes pagasts |
| 973. | | valsts nozīmes | parastā priede | Pinus sylvestris | | Stalbes pagasts |
| 974. | | valsts nozīmes | parastā priede | Pinus sylvestris | | Stalbes pagasts |
| 975. | | valsts nozīmes | parastais ozols | Quercus robur | Ķiguļu ozols | Stalbes pagasts |
| 976. | | valsts nozīmes | parastā priede | Pinus sylvestris | | Stalbes pagasts |
| 977. | | valsts nozīmes | parastā liepa | Tilia cordata | | Stalbes pagasts |
| 978. | | valsts nozīmes | parastais ozols | Quercus robur | | Stalbes pagasts |
| 979. | | valsts nozīmes | parastais ozols | Quercus robur | | Stalbes pagasts |
| 980. | | valsts nozīmes | parastais ozols | Quercus robur | | Stalbes pagasts |
| 981. | | valsts nozīmes | parastais ozols | Quercus robur | | Stalbes pagasts |
| 982. | | valsts nozīmes | baltais vītols | Salix alba | | Stalbes pagasts |
| 983. | | valsts nozīmes | Holandes liepa | Tilia x europaea | | Stalbes pagasts |
| 984. | 34534 | potenciāls (plānots) | lapegle | Larix sp. | | Stalbes pagasts |
| 985. | 1062753 | potenciāls (plānots) | parastais ozols | Quercus robur | | Stalbes pagasts |
| 986. | 1062754 | potenciāls (plānots) | parastais ozols | Quercus robur | | Stalbes pagasts |
| 987. | 1095273 | potenciāls (plānots) | parastais ozols | Quercus robur | | Stalbes pagasts |
| 988. | 1095274 | potenciāls (plānots) | parastais ozols | Quercus robur | | Stalbes pagasts |
| 989. | | potenciāls (plānots) | parastā priede | Pinus sylvestris | | Stalbes pagasts |
| 990. | | potenciāls (plānots) | parastā liepa | Tilia cordata | | Stalbes pagasts |
| 991. | | potenciāls (plānots) | parastā liepa | Tilia cordata | | Stalbes pagasts |
| 992. | 509406 | nav definēts | parastais ozols | Quercus robur | | Stalbes pagasts |
| 993. | 1100514 | nav definēts | pīlādzis | Sorbus sp. | | Stalbes pagasts |
| 994. | 34598 | valsts nozīmes | baltais vītols | Salix alba | | Straupes pagasts |

| Nr. p. k. | ID | Vērtību kategorija | Suga un ģints (latviešu val.) | Suga un ģints (latīņu val.) | Nosaukums | Teritoriālā vienība |
|-----------|---------|--------------------|-------------------------------|-----------------------------|-------------------|---------------------|
| 995. | 34612 | valsts nozīmes | parastais ozols | Quercus robur | | Straupes pagasts |
| 996. | 34649 | valsts nozīmes | parastais ozols | Quercus robur | | Straupes pagasts |
| 997. | 34650 | valsts nozīmes | parastā goba | Ulmus glabra | | Straupes pagasts |
| 998. | 34651 | valsts nozīmes | parastā goba | Ulmus glabra | | Straupes pagasts |
| 999. | 34673 | valsts nozīmes | parastā priede | Pinus sylvestris | | Straupes pagasts |
| 1000. | 34680 | valsts nozīmes | parastā priede | Pinus sylvestris | | Straupes pagasts |
| 1001. | 34690 | valsts nozīmes | parastais ozols | Quercus robur | | Straupes pagasts |
| 1002. | 34722 | valsts nozīmes | parastais ozols | Quercus robur | | Straupes pagasts |
| 1003. | 34723 | valsts nozīmes | parastais ozols | Quercus robur | | Straupes pagasts |
| 1004. | 34724 | valsts nozīmes | parastais ozols | Quercus robur | | Straupes pagasts |
| 1005. | 356568 | valsts nozīmes | parastā liepa | Tilia cordata | | Straupes pagasts |
| 1006. | 356836 | valsts nozīmes | parastais ozols | Quercus robur | Jaunriebinu ozols | Straupes pagasts |
| 1007. | 580402 | valsts nozīmes | parastā priede | Pinus sylvestris | | Straupes pagasts |
| 1008. | 582422 | valsts nozīmes | parastais ozols | Quercus robur | Vējiņu ozols | Straupes pagasts |
| 1009. | 582423 | valsts nozīmes | blīgzna (pūpolvītols) | Salix pentandra | Vējiņu blīgzna | Straupes pagasts |
| 1010. | 642006 | valsts nozīmes | parastā priede | Pinus sylvestris | | Straupes pagasts |
| 1011. | 755725 | valsts nozīmes | parastā priede | Pinus sylvestris | | Straupes pagasts |
| 1012. | 835174 | valsts nozīmes | parastā priede | Pinus sylvestris | | Straupes pagasts |
| 1013. | 898822 | valsts nozīmes | parastā priede | Pinus sylvestris | | Straupes pagasts |
| 1014. | 898823 | valsts nozīmes | parastā priede | Pinus sylvestris | | Straupes pagasts |
| 1015. | 898824 | valsts nozīmes | parastā priede | Pinus sylvestris | | Straupes pagasts |
| 1016. | 898825 | valsts nozīmes | parastā priede | Pinus sylvestris | | Straupes pagasts |
| 1017. | 898826 | valsts nozīmes | parastā priede | Pinus sylvestris | | Straupes pagasts |
| 1018. | 898827 | valsts nozīmes | parastā priede | Pinus sylvestris | | Straupes pagasts |
| 1019. | 915033 | valsts nozīmes | parastā priede | Pinus sylvestris | | Straupes pagasts |
| 1020. | 915034 | valsts nozīmes | parastā priede | Pinus sylvestris | | Straupes pagasts |
| 1021. | 926241 | valsts nozīmes | parastā priede | Pinus sylvestris | Lieļu dižpriede | Straupes pagasts |
| 1022. | 926243 | valsts nozīmes | parastā priede | Pinus sylvestris | | Straupes pagasts |
| 1023. | 926244 | valsts nozīmes | parastā priede | Pinus sylvestris | | Straupes pagasts |
| 1024. | 1017582 | valsts nozīmes | parastā priede | Pinus sylvestris | | Straupes pagasts |
| 1025. | 1017583 | valsts nozīmes | parastā priede | Pinus sylvestris | | Straupes pagasts |
| 1026. | 1030024 | valsts nozīmes | baltais vītols | Salix alba | | Straupes pagasts |

| Nr. p. k. | ID | Vērtību kategorija | Suga un ģints (latviešu val.) | Suga un ģints (latīņu val.) | Nosaukums | Teritoriālā vienība |
|-----------|---------|----------------------|-------------------------------|-----------------------------|---------------------|---------------------|
| 1027. | 1030026 | valsts nozīmes | baltais vītols | Salix alba | | Straupes pagasts |
| 1028. | 1030027 | valsts nozīmes | baltais vītols | Salix alba | | Straupes pagasts |
| 1029. | 1030028 | valsts nozīmes | baltais vītols | Salix alba | | Straupes pagasts |
| 1030. | 1030029 | valsts nozīmes | baltais vītols | Salix alba | | Straupes pagasts |
| 1031. | 1030033 | valsts nozīmes | baltais vītols | Salix alba | | Straupes pagasts |
| 1032. | 1030034 | valsts nozīmes | baltais vītols | Salix alba | | Straupes pagasts |
| 1033. | 1111484 | valsts nozīmes | parastā priede | Pinus sylvestris | | Straupes pagasts |
| 1034. | 1111485 | valsts nozīmes | parastā liepa | Tilia cordata | | Straupes pagasts |
| 1035. | | valsts nozīmes | parastā priede | Pinus sylvestris | | Straupes pagasts |
| 1036. | | valsts nozīmes | parastā priede | Pinus sylvestris | | Straupes pagasts |
| 1037. | | valsts nozīmes | parastā priede | Pinus sylvestris | | Straupes pagasts |
| 1038. | | valsts nozīmes | parastais ozols | Quercus robur | Jaunkatrīnas ozols. | Straupes pagasts |
| 1039. | | valsts nozīmes | parastā priede | Pinus sylvestris | | Straupes pagasts |
| 1040. | 898811 | potenciāls (plānots) | parastā priede | Pinus sylvestris | | Straupes pagasts |
| 1041. | 898812 | potenciāls (plānots) | parastā priede | Pinus sylvestris | | Straupes pagasts |
| 1042. | 898813 | potenciāls (plānots) | parastā priede | Pinus sylvestris | | Straupes pagasts |
| 1043. | 898814 | potenciāls (plānots) | parastā priede | Pinus sylvestris | | Straupes pagasts |
| 1044. | 898815 | potenciāls (plānots) | parastā priede | Pinus sylvestris | | Straupes pagasts |
| 1045. | 898816 | potenciāls (plānots) | parastā priede | Pinus sylvestris | | Straupes pagasts |
| 1046. | 898817 | potenciāls (plānots) | parastā priede | Pinus sylvestris | | Straupes pagasts |
| 1047. | 898818 | potenciāls (plānots) | parastā priede | Pinus sylvestris | | Straupes pagasts |
| 1048. | 898819 | potenciāls (plānots) | parastā goba | Ulmus glabra | | Straupes pagasts |
| 1049. | 898820 | potenciāls (plānots) | parastā priede | Pinus sylvestris | | Straupes pagasts |
| 1050. | 898821 | potenciāls (plānots) | parastā priede | Pinus sylvestris | | Straupes pagasts |
| 1051. | 915029 | potenciāls (plānots) | parastā priede | Pinus sylvestris | | Straupes pagasts |
| 1052. | 915030 | potenciāls (plānots) | parastā priede | Pinus sylvestris | | Straupes pagasts |
| 1053. | 915031 | potenciāls (plānots) | parastā priede | Pinus sylvestris | | Straupes pagasts |
| 1054. | 915032 | potenciāls (plānots) | parastā priede | Pinus sylvestris | | Straupes pagasts |
| 1055. | 1030025 | potenciāls (plānots) | baltais vītols | Salix alba | | Straupes pagasts |
| 1056. | 1030030 | potenciāls (plānots) | rietumu tūja | Thuja occidentalis | | Straupes pagasts |
| 1057. | 1030031 | potenciāls (plānots) | rietumu tūja | Thuja occidentalis | | Straupes pagasts |
| 1058. | 1030032 | potenciāls (plānots) | parastais ozols | Quercus robur | | Straupes pagasts |

| Nr. p. k. | ID | Vērtību kategorija | Suga un ģints (latviešu val.) | Suga un ģints (latīņu val.) | Nosaukums | Teritoriālā vienība |
|-----------|---------|----------------------|-------------------------------|-----------------------------|-----------------|---------------------|
| 1059. | | potenciāls (plānots) | parastā priede | Pinus sylvestris | | Straupes pagasts |
| 1060. | | potenciāls (plānots) | parastā egle | Picea abies | | Straupes pagasts |
| 1061. | | potenciāls (plānots) | parastā priede | Pinus sylvestris | | Straupes pagasts |
| 1062. | 34663 | sausoknis/kritala | parastais ozols | Quercus robur | | Straupes pagasts |
| 1063. | 1030035 | sausoknis/kritala | baltais vītols | Salix alba | | Straupes pagasts |
| 1064. | 690054 | valsts nozīmes | parastais ozols | Quercus robur | | Taurenas pagasts |
| 1065. | 690055 | valsts nozīmes | parastā liepa | Tilia cordata | | Taurenas pagasts |
| 1066. | 807771 | valsts nozīmes | parastais ozols | Quercus robur | | Taurenas pagasts |
| 1067. | 807773 | valsts nozīmes | parastā egle | Picea abies | | Taurenas pagasts |
| 1068. | 1111476 | valsts nozīmes | parastais ozols | Quercus robur | | Taurenas pagasts |
| 1069. | 490441 | potenciāls (plānots) | parastā priede | Pinus sylvestris | | Taurenas pagasts |
| 1070. | 490513 | potenciāls (plānots) | parastā priede | Pinus sylvestris | | Taurenas pagasts |
| 1071. | 995069 | potenciāls (plānots) | Eiropas lapegle | Larix decidua | | Taurenas pagasts |
| 1072. | 995070 | potenciāls (plānots) | parastā priede | Pinus sylvestris | | Taurenas pagasts |
| 1073. | 995071 | potenciāls (plānots) | parastā liepa | Tilia cordata | | Taurenas pagasts |
| 1074. | 489632 | nav definēts | parastā kļava | Acer platanoides | | Taurenas pagasts |
| 1075. | 509039 | nav definēts | āra bērzs | Betula pendula | | Taurenas pagasts |
| 1076. | 509083 | nav definēts | parastā egle | Picea abies | | Taurenas pagasts |
| 1077. | 509142 | nav definēts | parastā priede | Pinus sylvestris | | Taurenas pagasts |
| 1078. | 910225 | nav definēts | parastā kļava | Acer platanoides | | Taurenas pagasts |
| 1079. | | nav definēts | parastā egle | Picea abies | | Taurenas pagasts |
| 1080. | | nav definēts | blīgzna (pūpolvītols) | Salix caprea | | Taurenas pagasts |
| 1081. | 34679 | valsts nozīmes | parastā priede | Pinus sylvestris | Plūču priede | Vaives pagasts |
| 1082. | 81276 | valsts nozīmes | parastā priede | Pinus sylvestris | Krīvu priede | Vaives pagasts |
| 1083. | 305995 | valsts nozīmes | parastais ozols | Quercus robur | | Vaives pagasts |
| 1084. | 305998 | valsts nozīmes | parastais ozols | Quercus robur | | Vaives pagasts |
| 1085. | 305999 | valsts nozīmes | parastais ozols | Quercus robur | | Vaives pagasts |
| 1086. | 306000 | valsts nozīmes | parastā liepa | Tilia cordata | | Vaives pagasts |
| 1087. | 306071 | valsts nozīmes | parastais ozols | Quercus robur | | Vaives pagasts |
| 1088. | 306072 | valsts nozīmes | parastais ozols | Quercus robur | | Vaives pagasts |
| 1089. | 349387 | valsts nozīmes | parastais ozols | Quercus robur | Rāmuļu 2, ozols | Vaives pagasts |
| 1090. | 349784 | valsts nozīmes | parastais ozols | Quercus robur | Rāmuļu 1, ozols | Vaives pagasts |

| Nr. p. k. | ID | Vērtību kategorija | Suga un ģints (latviešu val.) | Suga un ģints (latīņu val.) | Nosaukums | Teritoriālā vienība |
|-----------|---------|--------------------|-------------------------------|-----------------------------|--------------------|---------------------|
| 1091. | 349785 | valsts nozīmes | parastais ozols | Quercus robur | Rāmuļu 3, ozols | Vaives pagasts |
| 1092. | 418955 | valsts nozīmes | vienkrāsas baltegle | Abies concolor | | Vaives pagasts |
| 1093. | 425766 | valsts nozīmes | parastais ozols | Quercus robur | | Vaives pagasts |
| 1094. | 425767 | valsts nozīmes | blīgzna (pūpolvītols) | Salix caprea | | Vaives pagasts |
| 1095. | 425768 | valsts nozīmes | rietumu tūja | Thuja occidentalis | | Vaives pagasts |
| 1096. | 426166 | valsts nozīmes | vienkrāsas baltegle | Abies concolor | | Vaives pagasts |
| 1097. | 426167 | valsts nozīmes | vienkrāsas baltegle | Abies concolor | | Vaives pagasts |
| 1098. | 782313 | valsts nozīmes | parastā priede | Pinus sylvestris | | Vaives pagasts |
| 1099. | 796882 | valsts nozīmes | parastā priede | Pinus sylvestris | Sārumu priede | Vaives pagasts |
| 1100. | 796883 | valsts nozīmes | parastais ozols | Quercus robur | | Vaives pagasts |
| 1101. | 800081 | valsts nozīmes | parastais ozols | Quercus robur | | Vaives pagasts |
| 1102. | 800082 | valsts nozīmes | parastais ozols | Quercus robur | | Vaives pagasts |
| 1103. | 800083 | valsts nozīmes | parastais ozols | Quercus robur | | Vaives pagasts |
| 1104. | 800084 | valsts nozīmes | parastais ozols | Quercus robur | | Vaives pagasts |
| 1105. | 800085 | valsts nozīmes | parastais ozols | Quercus robur | | Vaives pagasts |
| 1106. | 800086 | valsts nozīmes | Eiropas lapegle | Larix decidua | | Vaives pagasts |
| 1107. | 968991 | valsts nozīmes | parastā priede | Pinus sylvestris | | Vaives pagasts |
| 1108. | 968992 | valsts nozīmes | parastā priede | Pinus sylvestris | | Vaives pagasts |
| 1109. | 968993 | valsts nozīmes | parastā priede | Pinus sylvestris | | Vaives pagasts |
| 1110. | 968994 | valsts nozīmes | parastā priede | Pinus sylvestris | | Vaives pagasts |
| 1111. | 1015174 | valsts nozīmes | parastā liepa | Tilia cordata | | Vaives pagasts |
| 1112. | 1015175 | valsts nozīmes | parastais ozols | Quercus robur | Dāvida ozols | Vaives pagasts |
| 1113. | 1015176 | valsts nozīmes | Eiropas lapegle | Larix decidua | | Vaives pagasts |
| 1114. | 1082717 | valsts nozīmes | parastais ozols | Quercus robur | Vaisuļu ozols | Vaives pagasts |
| 1115. | 1111477 | valsts nozīmes | baltais vītols | Salix alba | | Vaives pagasts |
| 1116. | 1128837 | valsts nozīmes | blīgzna (pūpolvītols) | Salix caprea | | Vaives pagasts |
| 1117. | 1128839 | valsts nozīmes | blīgzna (pūpolvītols) | Salix caprea | | Vaives pagasts |
| 1118. | 1130844 | valsts nozīmes | baltais vītols | Salix alba | | Vaives pagasts |
| 1119. | | valsts nozīmes | parastā priede | Pinus sylvestris | Mazuma priede | Vaives pagasts |
| 1120. | | valsts nozīmes | parastais ozols | Quercus robur | Rauņa kalna ozols | Vaives pagasts |
| 1121. | | valsts nozīmes | parastais pīlādzis | Sorbus aucuparia | Lambartu pīlādzis | Vaives pagasts |
| 1122. | | valsts nozīmes | parastais ozols | Quercus robur | Lejas Jukānu ozols | Vaives pagasts |

| Nr. p. k. | ID | Vērtību kategorija | Suga un ģints (latviešu val.) | Suga un ģints (latīņu val.) | Nosaukums | Teritoriālā vienība |
|-----------|---------|----------------------|---------------------------------|-----------------------------|------------------------------------|----------------------|
| 1123. | | valsts nozīmes | parastā egle | Picea abies | | Vaives pagasts |
| 1124. | | valsts nozīmes | parastā priede | Pinus sylvestris | | Vaives pagasts |
| 1125. | | valsts nozīmes | parastā priede | Pinus sylvestris | | Vaives pagasts |
| 1126. | | valsts nozīmes | parastā priede | Pinus sylvestris | | Vaives pagasts |
| 1127. | 34681 | potenciāls (plānots) | parastā vīksna | Ulmus laevis | Plūču vīksna | Vaives pagasts |
| 1128. | 418957 | potenciāls (plānots) | rietumu tūja | Thuja occidentalis | | Vaives pagasts |
| 1129. | 425769 | potenciāls (plānots) | vienkrāsas baltegle | Abies concolor | | Vaives pagasts |
| 1130. | 425770 | potenciāls (plānots) | rietumu tūja | Thuja occidentalis | | Vaives pagasts |
| 1131. | 426168 | potenciāls (plānots) | parastais ozols | Quercus robur | | Vaives pagasts |
| 1132. | 796884 | potenciāls (plānots) | parastais ozols | Quercus robur | | Vaives pagasts |
| 1133. | 1127600 | potenciāls (plānots) | blīgzna (pūpolvītols) vītols | Salix caprea | | Vaives pagasts |
| 1134. | 1127601 | potenciāls (plānots) | blīgzna (pūpolvītols) vītols | Salix caprea | | Vaives pagasts |
| 1135. | 1127602 | potenciāls (plānots) | blīgzna (pūpolvītols) vītols | Salix caprea | | Vaives pagasts |
| 1136. | | potenciāls (plānots) | parastā liepa | Tilia cordata | Lejas Jukānu liepa | Vaives pagasts |
| 1137. | | potenciāls (plānots) | parastā priede | Pinus sylvestris | | Vaives pagasts |
| 1138. | | potenciāls (plānots) | parastā priede | Pinus sylvestris | | Vaives pagasts |
| 1139. | | potenciāls (plānots) | parastā priede | Pinus sylvestris | | Vaives pagasts |
| 1140. | | potenciāls (plānots) | parastā priede | Pinus sylvestris | | Vaives pagasts |
| 1141. | | potenciāls (plānots) | parastā priede | Pinus sylvestris | | Vaives pagasts |
| 1142. | | potenciāls (plānots) | parastā priede | Pinus sylvestris | | Vaives pagasts |
| 1143. | | potenciāls (plānots) | parastā priede | Pinus sylvestris | | Vaives pagasts |
| 1144. | 1053051 | nav definēts | parastais ozols | Quercus robur | | Vaives pagasts |
| 1145. | 356492 | valsts nozīmes | parastā liepa | Tilia cordata | | Vecpiebalgas pagasts |
| 1146. | 356589 | valsts nozīmes | trauslais vītols | Salix fragilis | | Vecpiebalgas pagasts |
| 1147. | 477827 | valsts nozīmes | parastais ozols | Quercus robur | | Vecpiebalgas pagasts |
| 1148. | 507375 | valsts nozīmes | parastais ozols | Quercus robur | Brāļu Kaudzišu Kalna Kaibēnu ozols | Vecpiebalgas pagasts |
| 1149. | 810731 | valsts nozīmes | parastā liepa | Tilia cordata | | Vecpiebalgas pagasts |
| 1150. | | valsts nozīmes | parastais ozols | Quercus robur | | Vecpiebalgas pagasts |
| 1151. | | valsts nozīmes | parastais ozols | Quercus robur | | Vecpiebalgas pagasts |

| Nr. p. k. | ID | Vērtību kategorija | Suga un ģints (latviešu val.) | Suga un ģints (latīņu val.) | Nosaukums | Teritoriālā vienība |
|-----------|---------|-----------------------|-------------------------------|-----------------------------|-------------------------|----------------------|
| 1152. | | valsts nozīmes | blīgzna (pūpolvītols) | Salix caprea | | Vecpiebalgas pagasts |
| 1153. | 771407 | potenciāls (plānots) | parastais pīlādzis | Sorbus aucuparia | | Vecpiebalgas pagasts |
| 1154. | | potenciāls (plānots) | parastā liepa | Tilia cordata | | Vecpiebalgas pagasts |
| 1155. | 1123967 | likvidēts (nav spēkā) | parastā liepa | Tilia cordata | | Vecpiebalgas pagasts |
| 1156. | 356404 | nav definēts | | | Ozols | Vecpiebalgas pagasts |
| 1157. | | valsts nozīmes | rietumu tūja | Thuja occidentalis | | Veselavas pagasts |
| 1158. | | valsts nozīmes | parastais ozols | Quercus robur | | Veselavas pagasts |
| 1159. | | potenciāls (plānots) | parastais ozols | Quercus robur | | Veselavas pagasts |
| 1160. | | potenciāls (plānots) | rietumu tūja | Thuja occidentalis | | Veselavas pagasts |
| 1161. | 356740 | nav definēts | | | Vanagu ozols | Veselavas pagasts |
| 1162. | 35618 | valsts nozīmes | blīgzna (pūpolvītols) | Salix caprea | | Zaubes pagasts |
| 1163. | 534923 | valsts nozīmes | parastais ozols | Quercus robur | Jaunpils (Zaubes) ozols | Zaubes pagasts |
| 1164. | 534924 | valsts nozīmes | parastais ozols | Quercus robur | Jaunpils Mazais ozols | Zaubes pagasts |
| 1165. | 601323 | valsts nozīmes | parastais ozols | Quercus robur | Augškalnu ozols | Zaubes pagasts |
| 1166. | 783911 | valsts nozīmes | parastais ozols | Quercus robur | Griķu ozols | Zaubes pagasts |
| 1167. | | valsts nozīmes | melnalksnis | Alnus glutinosa | | Zaubes pagasts |
| 1168. | | valsts nozīmes | parastais ozols | Quercus robur | | Zaubes pagasts |
| 1169. | | valsts nozīmes | melnalksnis | Alnus glutinosa | | Zaubes pagasts |
| 1170. | 771447 | potenciāls (plānots) | parastā egle | Picea abies | | Zaubes pagasts |
| 1171. | 356368 | nav definēts | | | Skudru ozols | Zaubes pagasts |
| 1172. | 356369 | nav definēts | | | Skudru ozols 2 | Zaubes pagasts |
| 1173. | 490134 | nav definēts | parastais ozols | Quercus robur | | Zaubes pagasts |
| 1174. | 509372 | nav definēts | parastais ozols | Quercus robur | | Zaubes pagasts |
| 1175. | 579932 | nav definēts | rietumu tūja | Thuja occidentalis | | Zaubes pagasts |
| 1176. | 579997 | nav definēts | parastais ozols | Quercus robur | | Zaubes pagasts |
| 1177. | 580044 | nav definēts | parastais ozols | Quercus robur | | Zaubes pagasts |
| 1178. | 580137 | nav definēts | parastais ozols | Quercus robur | | Zaubes pagasts |
| 1179. | 580138 | nav definēts | parastais ozols | Quercus robur | | Zaubes pagasts |
| 1180. | | nav definēts | parastais ozols | Quercus robur | Dzilnu ozols | Zaubes pagasts |
| 1181. | | nav definēts | parastais ozols | Quercus robur | Brīvdomu ozols | Zaubes pagasts |
| 1182. | 76476 | valsts nozīmes | parastais ozols | Quercus robur | | Zosēnu pagasts |
| 1183. | 244697 | valsts nozīmes | parastais ozols | Quercus robur | | Zosēnu pagasts |

| Nr. p. k. | ID | Vērtību kategorija | Suga un ģints (latviešu val.) | Suga un ģints (latīņu val.) | Nosaukums | Teritoriālā vienība |
|-----------|--------|--------------------|-------------------------------|-----------------------------|--------------|---------------------|
| 1184. | 396171 | nav definēts | parastā priede | Pinus sylvestris | Bērnu priede | Zosēnu pagasts |
| 1185. | | nav definēts | parastā liepa | Tilia cordata | | Zosēnu pagasts |
| 1186. | | nav definēts | parastais ozols | Quercus robur | | Zosēnu pagasts |
| 1187. | | nav definēts | parastā goba | Ulmus glabra | | Zosēnu pagasts |
| 1188. | | nav definēts | blīgzna (pūpolvītols) | Salix caprea | | Zosēnu pagasts |

Aizsargājamo akmeņu (dižakmeņu) saraksts

| Nr. p. k. | Objekta kods | Nosaukums | Teritoriālā vienība |
|-----------|--------------|----------------------------|-----------------------|
| 1. | 14512 | Bānūžu Velnakmens | Taurenas pagasts |
| 2. | 14522 | Mazais Raganas akmens | Straupes pagasts |
| 3. | 14561 | Purmaļu (Upmaļu) dižakmens | Inešu pagasts |
| 4. | 14563 | Skuju upurakmens | Amatas pagasts |
| 5. | 14572 | Cukura akmens | Vecpiebalgas pagasts |
| 6. | 14575 | Lejas Niklāvu akmens | Jaunpiebalgas pagasts |

6. PIELIKUMS. VIRSZEMES ŪDENSOBJEKTI

Ūdensteču saraksts un to aizsargjoslas

| Nr. p. k. | Nosaukums | Objekta veids | Garuma kategorija ³ | Garums | Aizsargjoslas platums | | Publiskā upe (pēc Civillikuma) |
|-----------|---------------|---------------|--------------------------------|-----------|-------------------------------|--|--------------------------------|
| | | | | | Lauku teritorija ⁴ | Apdzīvotā vietā (pilsēta / ciems) ⁵ | |
| 1. | Abra | upe | – | 3,6 km | 10 m | – | |
| 2. | Abrupe | upe | – | 2,4 km | 10 m | 10 m (Abrupe) | |
| 3. | Ačgārņa upīte | upe | – | 1 km | 10 m | 10 m (Lielstraupe) | |
| 4. | Aiša | upe | 3 | 13 km | 50 m | – | |
| 5. | Akmeņupīte | upe | – | 0,4 km | 10 m | – | |
| 6. | Alainīte | upe | 3 | 12 km | 50 m | – | |
| 7. | Alkšņupīte | upe | – | 1,8 km | 10 m | – | |
| 8. | Alūdzene | upe | – | 2,7 km | 10 m | – | |
| 9. | Aļņupīte | upe | – | 3,6 km | 10 m | – | |
| 10. | Amata | upe | 2 | 66 km | 100 m | 10 m (Amata, Amatiems, Bille, Skujene) | |
| 11. | Annas grāvis | grāvis | – | 3 km | 10 m | – | |
| 12. | Asiņupe | upe | – | 2,7 km | 10 m | – | |
| 13. | Asmeņupīte | upe | – | ~ 0,5 km | 10 m | – | |
| 14. | Astrupīte | upe | – | 3,7 km | 10 m | – | |
| 15. | Asupīte | upe | – | 2,3 km | 10 m | – | |
| 16. | Augstupīte | upe | 4 | 10 km | 10 m | – | |
| 17. | Auļupīte | upe | – | 2,8 km | 10 m | – | |
| 18. | Ārnīšupe | upe | – | ~ 12,6 km | 50 m | – | |
| 19. | Ārupīte | upe | 4 | 8 km | 10 m | – | |
| 20. | Āžupe | upe | – | 1,9 km | 10 m | – | |

³ Ministru kabineta 2018. gada 3. jūlija noteikumi Nr.397 "Noteikumi par ūdens saimniecisko iecirkņu klasifikatoru"

⁴ Ūdenstecei ar applūstošo teritoriju – ne mazāk kā visas applūstošās teritorijas platumā līdz ūdens līmenim neatkarīgi no 1.tabulā noteiktā minimālā aizsargjoslas platuma

⁵ Gar ūdenstecei ar applūstošu teritoriju – visā tās platumā vai ne mazāk kā līdz esošai norobežojošai būvei (ceļa uzbērumam, aizsargdambim), ja aiz tās esošā teritorija neapplūst

| Nr. p. k. | Nosaukums | Objekta veids | Garuma kategorija ³ | Garums | Aizsargjoslas platums | | Publiskā upe (pēc Civillikuma) |
|-----------|---------------------|---------------|--------------------------------|----------|-------------------------------|--|--|
| | | | | | Lauku teritorija ⁴ | Apdzīvotā vietā (pilsēta / ciems) ⁵ | |
| 21. | Balga | upe | – | 3,3 km | 10 m | 10 m (Vecpiebalga) | |
| 22. | Baltiņu grāvis | grāvis | – | 1,7 km | 10 m | 10 m (Stalbe) | |
| 23. | Barīte | strauts | – | 4,1 km | 10 m | – | |
| 24. | Barona grāvis | grāvis | – | 1,4 km | 10 m | – | |
| 25. | Baurupīte | upe | – | 1,7 km | 10 m | – | |
| 26. | Baužupīte | upe | 4 | ~ 2,8 km | 10 m | – | |
| 27. | Bāliņupīte | upe | – | 1,4 km | 10 m | – | |
| 28. | Bērzkalna strauts | strauts | – | 0,9 km | 10 m | – | |
| 29. | Bērzupe | upe | 3 | 11 km | 50 m | – | |
| 30. | Biemupīte | upe | – | ~ 4 km | 10 m | 10 m (Līgatne) | |
| 31. | Bieņupe | upe | 4 | ~ 6 km | 10 m | – | |
| 32. | Birzēnupīte | upe | – | > 4 km | 10 m | – | |
| 33. | Bisnieku upīte | upe | – | ~ 4 km | 10 m | – | |
| 34. | Božupīte | upe | – | 2,1 km | 10 m | – | |
| 35. | Brasla | upe | 2 | 67,5 km | 100 m | 10 m (Plācis, Straupe) | no Braslas ūdenskrātuves aizsprosta līdz ietekai Gaujā |
| 36. | Brendupe | upe | – | 4,3 km | 10 m | – | |
| 37. | Briede | upe | 2 | 42 km | 100 m | – | |
| 38. | Brūveļu grāvis | upe | – | 2 km | 10 m | – | |
| 39. | Buļupīte | upe | – | 1,7 km | 10 m | – | |
| 40. | Bundes upīte | upe | – | 3,3 km | 10 m | – | |
| 41. | Bundzenieku urdziņa | strauts | – | 4,4 km | 10 m | – | |
| 42. | Butlērupīte | upe | – | 1,3 km | 10 m | – | |
| 43. | Būmaņu strauts | strauts | – | 3,5 km | 10 m | – | |
| 44. | Būtes strauts | upe | – | 4 km | 10 m | – | |
| 45. | Cēsniekupīte | upe | 3 | 2,8 km | 10 m | 10 m (Daibe) | |

| Nr. p. k. | Nosaukums | Objekta veids | Garuma kategorija ³ | Garums | Aizsargjoslas platums | | Publiskā upe (pēc Civillikuma) |
|-----------|------------------|---------------|--------------------------------|----------|---|--|--------------------------------|
| | | | | | Lauku teritorija ⁴ | Apdzīvotā vietā (pilsēta / ciems) ⁵ | |
| 46. | Cirišupīte | upe | – | 2,7 km | 10 m | – | |
| 47. | Cīrulišu strauts | strauts | – | 1,2 km | 10 m | 10 m (Cēsis) | |
| 48. | Cīruļupe | upe | 4 | 9 km | 10 m | – | |
| 49. | Cūkdambis | upe | – | 1,9 km | 10 m | – | |
| 50. | Dadžupe | upe | 3 | 11 km | 50 m | – | |
| 51. | Damrožu upe | upe | 4 | ~ 2,5 km | 10 m | – | |
| 52. | Dančupīte | upe | – | 0,8 km | 10 m | 10 m (Ieriķi) | |
| 53. | Darvjkalnu upīte | upe | – | 1,4 km | 10 m | – | |
| 54. | Degļupīte | upe | 4 | 8 km | 10 m | – | |
| 55. | Dēdupe | upe | – | 2,4 km | 10 m | – | |
| 56. | Dērēnu grāvis | grāvis | – | 2 km | 10 m | – | |
| 57. | Dimza | upe | 4 | 8 km | 10 m | – | |
| 58. | Divupe | upe | 4 | 12 km | 10 m | 10 m (Rozula) | |
| 59. | Domērupīte | upe | – | 3 km | 10 m | – | |
| 60. | Draņķupīte | upe | 4 | ~ 8,8 km | 10 m | – | |
| 61. | Dukuļupīte | upe | – | 3,3 km | 10 m | – | |
| 62. | Dukurgrāvis | grāvis | – | 1,9 km | 10 m | 10 m (Cēsis, Dukuri) | |
| 63. | Dunkupe | upe | – | 1,6 km | 10 m | – | |
| 64. | Dzelzupīte | upe | – | 2,9 km | 10 m | – | |
| 65. | Dzeņu strauts | strauts | – | 0,5 km | 10 m | – | |
| 66. | Dzeņupīte | upe | – | 1,4 km | 10 m | 10 m (Priekuļi, Veismaņi) | |
| 67. | Dzestrene | upe | 3 | 16 km | 50 m | – | |
| 68. | Dzērdupe | upe | 4 | 5 km | 10 m | – | |
| 69. | Dzērvīte | upe | 4 | 8 km | 10 m / vai arī visā applūstošās teritorijas platumā | – | |
| 70. | Dziļais grāvis | grāvis | – | 1 km | 10 m | – | |
| 71. | Dzintaru grāvis | grāvis | – | 2,5 km | 10 m | – | |

| Nr. p. k. | Nosaukums | Objekta veids | Garuma kategorija ³ | Garums | Aizsargjoslas platums | | Publiskā upe (pēc Civillikuma) |
|-----------|---------------------------------|---------------|--------------------------------|----------|---|--|---|
| | | | | | Lauku teritorija ⁴ | Apdzīvotā vietā (pilsēta / ciems) ⁵ | |
| 72. | Dzirkstupe | upe | 4 | ~ 5,1 km | 10 m | – | |
| 73. | Dzirnavupe | upe | 4 | 9 km | 10 m | 10 m (Zaube) | |
| 74. | Dzirnavupīte (Asiņupes pieteka) | upe | – | 4,1 km | 10 m | 10 m (Kaive) | |
| 75. | Dzirnavupīte (Sustalas pieteka) | upe | – | 3,3 km | 10 m | – | |
| 76. | Dzirnupe | upe | 4 | 6 km | 10 m | – | |
| 77. | Dzirnupīte | upe | 4 | 6 km | 10 m | – | |
| 78. | Ederīte | upe | – | 3 km | 10 m | – | |
| 79. | Ellīte | upe | – | 2,3 km | 10 m | – | |
| 80. | Encelupe | upe | 3 | 8 km | 50 m | – | |
| 81. | Ežupīte | upe | – | 1,7 km | 10 m | – | |
| 82. | Gaidene | upe | – | 3 km | 10 m | – | |
| 83. | Gauja | upe | 0 | 440,7 km | 500 m (no Lejasciema līdz ieteikai jūrā) / 300 m (no izteces līdz Lejasciēmam) / vai arī visā applūstošās teritorijas platumā | 10 m (Cēsis, Līgatne, Jaunpiebalga, Melnbārži, Skaļupes, Taurene) / vai arī visā applūstošās teritorijas platumā | no Tirzas upes ietekas līdz ietekai Rīgas jūras līcī (ieskaitot posmu pa robežu), Gaujas—Baltezera kanāls |
| 84. | Gaujiņa | upe | 4 | ~ 2,4 km | 10 m | – | |
| 85. | Gausupīte | upe | 4 | 9 km | 10 m | – | |
| 86. | Gavaru grāvis | grāvis | – | 2 km | 10 m | – | |
| 87. | Gāburupīte | upe | – | 1,3 km | 10 m | – | |
| 88. | Gnēzenes grāvis | grāvis | – | 1,7 km | 10 m | – | |
| 89. | Gravas strauts | strauts | 4 | 6,7 km | 10 m | – | |
| 90. | Gravkalnu strauts | strauts | – | ~ 1,3 km | 10 m | – | |
| 91. | Grīviņupīte | upe | 4 | 10 km | 10 m | – | |

| Nr. p. k. | Nosaukums | Objekta veids | Garuma kategorija ³ | Garums | Aizsargjoslas platums | | Publiskā upe (pēc Civillikuma) |
|-----------|-----------------------------|---------------|--------------------------------|----------|-------------------------------|--|--------------------------------|
| | | | | | Lauku teritorija ⁴ | Apdzīvotā vietā (pilsēta / ciems) ⁵ | |
| 92. | Grūba | upe | 3 | 11 km | 50 m | 10 m (Ieriķi) | |
| 93. | Grūžupe | upe | 4 | 0,8 km | 10 m | – | |
| 94. | Gūžupe | upe | 4 | 1,5 km | 10 m | 10 m (Veselava) | |
| 95. | Irbīšu grāvis | grāvis | – | 2,5 km | 10 m | – | |
| 96. | Jaunkainaižu grāvis | grāvis | – | 3,2 km | 10 m | – | |
| 97. | Ješku grāvis | grāvis | – | ~ 1,8 km | 10 m | – | |
| 98. | Jērupīte | upe | – | 1,6 km | 10 m | – | |
| 99. | Jērūžgrāvis | grāvis | – | 2,6 km | 10 m | – | |
| 100. | Julla | upe | – | 2,5 km | 10 m | – | |
| 101. | Jungas strauts | strauts | 4 | 8 km | 10 m | 10 m (Amatciems) | |
| 102. | Kagaiņu grāvis | grāvis | – | ~ 2,4 km | 10 m | – | |
| 103. | Kaġupīte | upe | – | ~ 1,3 km | 10 m | – | |
| 104. | Kaķenīte | upe | – | 1 km | 10 m | – | |
| 105. | Kaķupīte (Lastakes pieteka) | upe | – | 2,4 km | 10 m | – | |
| 106. | Kaķupīte (Vaives pieteka) | upe | – | 3,1 km | 10 m | – | |
| 107. | Kalnupe | upe | – | 5 km | 10 m | 10 m (Abrupe) | |
| 108. | Kameņupīte | upe | – | 2,7 km | 10 m | – | |
| 109. | Kangarīšu grāvis | grāvis | – | 1,8 km | 10 m | – | |
| 110. | Kangarupīte | upe | – | 4,1 km | 10 m | – | |
| 111. | Kaņepju grāvis | grāvis | – | 4,1 km | 10 m | – | |
| 112. | Kaņupīte | upe | 3 | ~ 13 km | 50 m | – | |
| 113. | Kapeņu upīte | upe | – | 2,6 km | 10 m | – | |
| 114. | Katrīnupīte | upe | – | 1,7 km | 10 m | – | |
| 115. | Kaulupīte | upe | – | 1,9 km | 10 m | – | |
| 116. | Kausuļupīte | upe | – | 0,7 km | 10 m | – | |
| 117. | Kazupīte | upe | 3 | 10 km | 50 m | – | |

| Nr. p. k. | Nosaukums | Objekta veids | Garuma kategorija ³ | Garums | Aizsargjoslas platums | | Publiskā upe (pēc Civillikuma) |
|-----------|--------------------------------------|---------------|--------------------------------|----------|---|--|--------------------------------|
| | | | | | Lauku teritorija ⁴ | Apdzīvotā vietā (pilsēta / ciems) ⁵ | |
| 118. | Kārklīņupīte | upe | – | 3,5 km | 10 m | – | |
| 119. | Kliģenes dzirnavu derivācijas kanāls | kanāls | – | 2,4 km | 10 m | – | |
| 120. | Kļaviņupīte | upe | – | 3,1 km | 10 m | – | |
| 121. | Korpu upe | upe | – | 3,4 km | 10 m | – | |
| 122. | Krampupe | upe | – | 2,9 km | 10 m | – | |
| 123. | Krāčupīte | upe | 4 | 2 km | 10 m | – | |
| 124. | Krievupīte | upe | – | 2 km | 10 m | – | |
| 125. | Krīvupīte | upe | 4 | 6 km | 10 m | 10 m (Krīvi) | |
| 126. | Kuiļupe | upe | – | 7,7 km | 10 m | – | |
| 127. | Kumada | upe | 3 | 13 km | 50 m | 10 m (Ieriķi) | |
| 128. | Kumadiņa | upe | 3 | 2,8 km | 50 m | 10 m (Ieriķi) | |
| 129. | Kurmupe | upe | – | ~ 2 km | 10 m | – | |
| 130. | Kurmupīte | upe | – | 3,7 km | 10 m | – | |
| 131. | Ķaukupīte | upe | 4 | 7 km | 10 m | – | |
| 132. | Ķikutupe | upe | 4 | 6 km | 10 m | – | |
| 133. | Ķirkumupīte | upe | – | 1,2 km | 10 m | – | |
| 134. | Ķūžupīte | upe | – | ~ 3,5 km | 10 m | – | |
| 135. | Labā Vilaune | upe | – | 7 km | 10 m | – | |
| 136. | Laskate (Ineša pieteka) | upe | – | 1,6 km | 10 m | – | |
| 137. | Laskate (Tirzas pieteka) | upe | – | 3,6 km | 10 m | – | |
| 138. | Lazdiņu grāvis | grāvis | – | 3,1 km | 10 m | – | |
| 139. | Leišu grāvis | grāvis | – | 1,2 km | 10 m | – | |
| 140. | Lejaspēterēnu grāvis | grāvis | – | 3,8 km | 10 m | – | |
| 141. | Lenčupe | upe | 3 | 23 km | 50 m / vai arī visā applūstošās teritorijas platumā | 10 m (Cēsis, Lenči) | |
| 142. | Liedes strauts | upe | 4 | 5 km | 10 m | – | |

| Nr. p. k. | Nosaukums | Objekta veids | Garuma kategorija ³ | Garums | Aizsargjoslas platums | | Publiskā upe (pēc Civillikuma) |
|-----------|--------------------------------|---------------|--------------------------------|----------|-------------------------------|--|--------------------------------|
| | | | | | Lauku teritorija ⁴ | Apdzīvotā vietā (pilsēta / ciems) ⁵ | |
| 143. | Liekupe | upe | 4 | 6,4 km | 10 m | – | |
| 144. | Lielmārču strauts | upe | – | 0,5 km | 10 m | – | |
| 145. | Liepene | upe | 4 | 5 km | 10 m | – | |
| 146. | Liepkalnu kanāls | kanāls | – | 0,6 km | 10 m | – | |
| 147. | Liepu strauts | upe | – | 2 km | 10 m | – | |
| 148. | Lisa | upe | 2 | ~ 31 km | 100 m | – | |
| 149. | Lizīte | upe | – | 1,8 km | 10 m | – | |
| 150. | Līčupe (Braslas pieteka) | upe | 3 | 10 km | 50 m | 10 m (Plācis, Stalbe) | |
| 151. | Līčupe (Ogres pieteka) | upe | 2 | ~ 40 km | 100 m | – | |
| 152. | Līčupe (Raunas pieteka) | upe | 3 | 14 km | 50 m | – | |
| 153. | Līdace | upe | – | ~ 5,4 km | 10 m | – | |
| 154. | Līgatne | upe | 2 | 31 km | 100 m | 10 m (Līgatne, Augšlīgatne) | |
| 155. | Lubūžupīte | upe | – | 1,3 km | 10 m | – | |
| 156. | Ļūkānu strauts | strauts | – | 2 km | 10 m | – | |
| 157. | Maiļupe | upe | 4 | 12 km | 10 m | – | |
| 158. | Maiļupīte | upe | – | 2 km | 10 m | – | |
| 159. | Mazā Jugla | upe | 1 | ~ 121 km | 300 m | – | |
| 160. | Māliņupīte | upe | – | 0,8 km | 10 m | – | |
| 161. | Māļupīte | upe | – | ~ 1,2 km | 10 m | – | |
| 162. | Mellīte | upe | 4 | 6 km | 10 m | – | |
| 163. | Mellupe (Dzirnupes pieteka) | upe | – | 5 km | 10 m | – | |
| 164. | Mellupe (Vinterupītes pieteka) | upe | – | 1,5 km | – | 10 m (Cēsis) | |
| 165. | Mellupīte | upe | – | 1,5 km | 10 m | – | |
| 166. | Mellužupīte | upe | 4 | 3 km | 10 m | – | |
| 167. | Melnais grāvis | grāvis | – | 1,4 km | 10 m | – | |

| Nr. p. k. | Nosaukums | Objekta veids | Garuma kategorija ³ | Garums | Aizsargjoslas platums | | Publiskā upe (pēc Civillikuma) |
|-----------|------------------------------------|---------------|--------------------------------|----------|--|--|--------------------------------|
| | | | | | Lauku teritorija ⁴ | Apdzīvotā vietā (pilsēta / ciems) ⁵ | |
| 168. | Melnezera upe | grāvis | – | ~ 1,7 km | 10 m | – | |
| 169. | Melnupīte (Amatas pieteka) | upe | – | 3 km | 10 m | – | |
| 170. | Melnupīte (Raiskuma ezera pieteka) | upe | – | 2,7 km | 10 m | 10 m (Raiskums) | |
| 171. | Meltne | upe | 3 | 13 km | 50 m | – | |
| 172. | Meļļupe | upe | 3 | 13 km | 50 m | – | |
| 173. | Mergupe | upe | 2 | 53 km | 100 m | 10 m (Nītaure) | |
| 174. | Mežmaļupīte | upe | – | 1,3 km | 10 m | – | |
| 175. | Mežrijas strauts | strauts | – | ~ 2 km | 10 m | – | |
| 176. | Mežrozēs strauts | strauts | – | 2 km | 10 m | – | |
| 177. | Miegupe | upe | 3 | ~ 23 km | 50 m | – | |
| 178. | Mīlīšu grāvis | grāvis | – | ~ 4,3 km | 10 m | – | |
| 179. | Mostene | upe | – | 1,3 km | 10 m | – | |
| 180. | Mundurupīte | upe | 4 | 2,8 km | 10 m | – | |
| 181. | Mutuļupīte | upe | – | 2,9 km | 10 m | – | |
| 182. | Nabe | upe | 4 | 18 km | 10 m | – | |
| 183. | Naidalu strauts | strauts | 4 | 5 km | 10 m | – | |
| 184. | Nedīene | upe | 3 | 10 km | 50 m | – | |
| 185. | Nedzīte | upe | – | 1,4 km | 10 m | – | |
| 186. | Ņamupīte | upe | – | 1,8 km | 10 m | 10 m (Veismaņi) | |
| 187. | Nurmižupīte | Upe | 4 | 9 km | 10 m | – | |
| 188. | Ogre | upe | 1 | 188 km | 300 m / vai arī visā applūstošās teritorijas platumā | – | |
| 189. | Olupīte | upe | – | 2 km | 10 m | – | |
| 190. | Orisāre | upe | – | 2,4 km | 10 m | 10 m (Ineši) | |

| Nr. p. k. | Nosaukums | Objekta veids | Garuma kategorija ³ | Garums | Aizsargjoslas platums | | Publiskā upe (pēc Civillikuma) |
|-----------|--------------------------|---------------|--------------------------------|----------|---|--|--------------------------------|
| | | | | | Lauku teritorija ⁴ | Apdzīvotā vietā (pilsēta / ciems) ⁵ | |
| 191. | Ošupe (Bērzupes pieteka) | upe | 3 | 15 km | 50 m | – | |
| 192. | Ošupe (Tulejas pieteka) | upe | – | 1,8 km | 10 m | – | |
| 193. | Ošupīte | upe | – | 2 km | 10 m | – | |
| 194. | Ozolkalna grāvis | grāvis | 4 | 4,7 km | 10 m | 10 m (Sērmūkši) | |
| 195. | Pagūžu upe | upe | – | ~ 2 km | 10 m | – | |
| 196. | Panūta | upe | 4 | 6 km | 10 m | – | |
| 197. | Pastupīte | upe | – | 1,6 km | 10 m | – | |
| 198. | Pauču grāvis | upe | – | ~ 5,2 km | 10 m | 10 m (Rīdzene) | |
| 199. | Pauniņupīte | upe | – | 1,1 km | 10 m | – | |
| 200. | Pāvīte | upe | – | 2,6 km | 10 m / vai arī visā applūstošās teritorijas platumā | – | |
| 201. | Pedece | upe | – | 8 km | 10 m | 10 m (Jaunpiebalga) | |
| 202. | Pērkoņupīte | upe | – | 3 km | 10 m | – | |
| 203. | Pērļupe | upe | 4 | 12 km | 10 m | 10 m (Spāre) | |
| 204. | Pērļupīte | upe | 4 | 14 km | 10 m | – | |
| 205. | Pieņupe | upe | 4 | 11 km | 10 m | – | |
| 206. | Pirtsupīte | upe | – | 1,3 km | – | 10 m (Cēsis) | |
| 207. | Pīle | kanāls | – | 0,8 km | 10 m | – | |
| 208. | Pīsla | upe | 3 | 13 km | 50 m | – | |
| 209. | Platūnīte | upe | 4 | 4 km | 10 m | – | |
| 210. | Plaužupīte | upe | – | 1,7 km | 10 m | – | |
| 211. | Pļavnieku grāvis | grāvis | – | 1,6 km | 10 m | – | |
| 212. | Podupīte | upe | – | ~ 1,6 km | 10 m | 10 m (Līgatne, Skaļupes) | |
| 213. | Purēnu grāvis | grāvis | – | 2,2 km | 10 m | 10 m (Priekuļi) | |
| 214. | Purvupīte | upe | – | 1,6 km | 10 m | – | |
| 215. | Putnupīte | upe | – | 2,8 km | 10 m | 10 m (Ģikši) | |

| Nr. p. k. | Nosaukums | Objekta veids | Garuma kategorija ³ | Garums | Aizsargjoslas platums | | Publiskā upe (pēc Civillikuma) |
|-----------|---------------------------------|---------------|--------------------------------|----------|---|--|--------------------------------|
| | | | | | Lauku teritorija ⁴ | Apdzīvotā vietā (pilsēta / ciems) ⁵ | |
| 216. | Pūrica | upe | 4 | 5 km | 10 m | – | |
| 217. | Raganiņa | upe | – | 2,5 km | 10 m | – | |
| 218. | Rakšupe | upe | 4 | 12 km | 10 m | – | |
| 219. | Ratnieku upe (Amatas pieteka) | upe | – | 2,5 km | 10 m | – | |
| 220. | Ratnieku upe (Līgatnes pieteka) | upe | – | 2,9 km | 10 m | – | |
| 221. | Rauna | upe | 2 | 50 km | 100 m | – | |
| 222. | Raunis | upe | 2 | 22 km | 100 m | – | |
| 223. | Rauņupīte | upe | – | 3,9 km | 10 m | – | |
| 224. | Rāmnieku strauts | strauts | – | 1,8 km | 10 m | – | |
| 225. | Renču strauts | strauts | – | 1,4 km | 10 m | – | |
| 226. | Rideļupīte | upe | – | 1,7 km | 10 m | – | |
| 227. | Rijaskalnu strauts | strauts | – | 4,1 km | 10 m | – | |
| 228. | Rijiņu strauts | strauts | – | ~ 2,5 km | 10 m | – | |
| 229. | Risene | upe | 4 | 10 km | 10 m / vai arī visā applūstošās teritorijas platumā | – | |
| 230. | Rīdeļupīte | upe | – | 1,8 km | 10 m | – | |
| 231. | Rīdzeņupīte | upe | 4 | 3,3 km | 10 m | – | |
| 232. | Robežupe | upe | – | 2,7 km | 10 m | – | |
| 233. | Robežupīte | upe | – | 4,3 km | 10 m | – | |
| 234. | Ruckas grāvis | grāvis | – | 3,3 km | 10 m | 10 m (Krīvi) | |
| 235. | Sarkaņupe | upe | 4 | 2,2 km | 10 m | – | |
| 236. | Savēļupe | upe | – | 3 km | 10 m | – | |
| 237. | Sērmūkšu strauts | strauts | – | 5,9 km | 10 m | – | |
| 238. | Silakroga grāvis | grāvis | – | 2,9 km | 10 m | – | |
| 239. | Silauzēnu upīte | upe | – | ~ 4 km | 10 m | 10 m (Zaube) | |

| Nr. p. k. | Nosaukums | Objekta veids | Garuma kategorija ³ | Garums | Aizsargjoslas platums | | Publiskā upe (pēc Civillikuma) |
|-----------|--------------------|---------------|--------------------------------|----------|---|--|--------------------------------|
| | | | | | Lauku teritorija ⁴ | Apdzīvotā vietā (pilsēta / ciems) ⁵ | |
| 240. | Silavēveru strauts | strauts | – | 2,2 km | 10 m | – | |
| 241. | Silēnu upe | upe | – | 5,7 km | 10 m | – | |
| 242. | Silnieku strauts | upe | – | 2,1 km | 10 m | – | |
| 243. | Silupīte | upe | 4 | 5 km | 10 m | – | |
| 244. | Silķupīte | upe | 4 | 8 km | 10 m | 10 m (Cēsis, Dukuri) | |
| 245. | Sišupīte | upe | – | ~ 1 km | 10 m | – | |
| 246. | Sivēnīca | upe | – | 3,2 km | 10 m / vai arī visā applūstošās teritorijas platumā | – | |
| 247. | Sīkuļu grāvis | grāvis | – | ~ 4,2 km | 10 m | – | |
| 248. | Sīmaņu grāvis | grāvis | – | ~ 2,5 km | 10 m | – | |
| 249. | Skaļupe | upe | 3 | 16 km | 50 m | 10 m (Skaļupes) | |
| 250. | Skolasupīte | upe | 4 | 4,2 km | 10 m | 10 m (Dzērbene) | |
| 251. | Skraustupīte | upe | – | ~ 4,6 km | 10 m | 10 m (Dzērbene) | |
| 252. | Skujas upe | upe | 4 | 9 km | 10 m | – | |
| 253. | Skujupīte | upe | – | 1,7 km | 10 m | – | |
| 254. | Slaktūža upīte | upe | – | 1,5 km | 10 m | – | |
| 255. | Slieķupīte | upe | 4 | 1,6 km | 10 m | – | |
| 256. | Smurģu grāvis | grāvis | – | 2,9 km | 10 m | – | |
| 257. | Spelte | upe | 4 | 10 m | 10 m | – | |
| 258. | Spīga | upe | 4 | ~ 4 km | 10 m | – | |
| 259. | Sprogas urdziņa | upe | – | 1,4 km | 10 m | – | |
| 260. | Staiduļu grāvis | grāvis | – | 8,9 km | 10 m | – | |
| 261. | Stirve | upe | 4 | 8 km | 10 m | – | |
| 262. | Strautene | upe | – | 4,3 km | 10 m | – | |
| 263. | Strīķeļu strauts | strauts | – | ~ 1,4 km | 10 m | – | |
| 264. | Strīķupe | upe | 3 | 10 km | 50 m | – | |
| 265. | Strumpe | upe | – | ~ 5 km | 10 m | – | |

| Nr. p. k. | Nosaukums | Objekta veids | Garuma kategorija ³ | Garums | Aizsargjoslas platums | | Publiskā upe (pēc Civillikuma) |
|-----------|---------------------------------|---------------|--------------------------------|----------|---|--|--------------------------------|
| | | | | | Lauku teritorija ⁴ | Apdzīvotā vietā (pilsēta / ciems) ⁵ | |
| 266. | Suda | upe | 2 | 38 km | 100 m | – | |
| 267. | Sustala | upe | 4 | 7 km | 10 m / vai arī visā applūstošās teritorijas platumā | 10 m (Ineši) | |
| 268. | Sveķupīte | upe | 4 | 4 km | 10 m | – | |
| 269. | Šķesterupīte | upe | – | ~ 8,3 km | 10 m | 10 m (Dzērbene) | |
| 270. | Talīte | upe | 4 | 2,1 km | 10 m | – | |
| 271. | Tilta grāvis | upe | – | 1,1 km | 10 m | – | |
| 272. | Timermaņa urdziņa | strauts | – | 1 km | 10 m | – | |
| 273. | Tirza | upe | 1 | 80 km | 300 m | – | |
| 274. | Tocupīte | upe | 4 | 7 km | 10 m | – | |
| 275. | Triečupīte | upe | 4 | 5,5 km | 10 m | 10 m (Strautmaļi) | |
| 276. | Tuleja | upe | 3 | 17 km | 50 m | – | |
| 277. | Ubeja | upe | 4 | 11 km | 10 m | – | |
| 278. | Ustupu grāvis | upe | – | 1,7 km | 10 m | – | |
| 279. | Ūdensrijēju upīte | upe | – | ~ 1,8 km | 10 m | – | |
| 280. | Ūdrupīte | upe | – | 1,3 km | 10 m | – | |
| 281. | Vagaļupīte | upe | – | 2,8 km | 10 m | – | |
| 282. | Vaive | upe | 3 | 18 km | 50 m | 10 m (Priekuļi) | |
| 283. | Varsēlītis | upe | – | 3,3 km | 10 m | – | |
| 284. | Vaskupīte | upe | – | 3,1 km | 10 m | – | |
| 285. | Vāļkalnu upīte | upe | – | ~ 3,6 km | 10 m | – | |
| 286. | Vārnupīte | upe | – | 6 km | 10 m | – | |
| 287. | Vedze | upe | 3 | ~ 12 km | 50 m | – | |
| 288. | Veģupīte | upe | – | 3,4 km | 10 m | – | |
| 289. | Velniņupīte (Pienotavas grāvis) | upe | – | 4 km | 10 m | 10 m (Mārsnēni) | |
| 290. | Vienziemīte | upe | 4 | 5 km | 10 m | – | |

| Nr. p. k. | Nosaukums | Objekta veids | Garuma kategorija ³ | Garums | Aizsargjoslas platums | | Publiskā upe (pēc Civillikuma) |
|-----------|--------------------------------|---------------|--------------------------------|----------|-------------------------------|--|--------------------------------|
| | | | | | Lauku teritorija ⁴ | Apdzīvotā vietā (pilsēta / ciems) ⁵ | |
| 291. | Viesturu strauts | upe | – | ~ 2,3 km | 10 m | – | |
| 292. | Vilaune | upe | 3 | 18 km | 50 m | – | |
| 293. | Vildoga | upe | 3 | 10 km | 50 m | – | |
| 294. | Vilkate | upe | 4 | 8 km | 10 m | – | |
| 295. | Vilku grāvis | grāvis | – | 1,6 km | 10 m | – | |
| 296. | Vilkupīte (Amatas pieteka) | upe | – | 1,8 km | 10 m | – | |
| 297. | Vilkupīte (Dzestrenes pieteka) | upe | – | 2,2 km | 10 m | – | |
| 298. | Viļķenupīte | upe | 3 | ~ 9,8 km | 50 m | – | |
| 299. | Viļumupe | upe | 4 | 8 km | 10 m | – | |
| 300. | Vinterupīte | upe | – | 2,6 km | – | 10 m (Cēsis) | |
| 301. | Virde | upe | 4 | 5 km | 10 m | 10 m (Jaunpiebalga) | |
| 302. | Virtakas upīte | upe | – | 0,7 km | 10 m | – | |
| 303. | Visendorfa kanāls | kanāls | – | 2,5 km | 10 m | – | |
| 304. | Vībes grāvis | upe | – | ~ 1,8 km | 10 m | – | |
| 305. | Vīksnupe | upe | – | 5,5 km | 10 m | – | |
| 306. | Vīnupīte | upe | – | 1,8 km | 10 m | – | |
| 307. | Zaķīšu strauts | strauts | – | 1 km | 10 m | – | |
| 308. | Zaube | upe | 2 | 29 km | 100 m | – | |
| 309. | Ziedene | upe | 3 | 12 km | 50 m | – | |
| 310. | Ziedu grāvis | grāvis | – | 4,2 km | 10 m | 10 m (Cēsis, Krīvi) | |
| 311. | Zīles atteka | atteka | – | 1 km | 10 m | – | |
| 312. | Zīles grāvis | grāvis | – | 2,2 km | 10 m | – | |
| 313. | Zīlupīte | upe | – | 2,4 km | 10 m | – | |
| 314. | Zīlupīte | upe | – | 2,3 km | 10 m | – | |
| 315. | Zvannieku strauts | strauts | – | > 5 km | 10 m | – | |
| 316. | Zviedrupīte | upe | 4 | 4 km | 10 m | – | |

| Nr. p. k. | Nosaukums | Objekta veids | Garuma kategorija ³ | Garums | Aizsargjoslas platums | | Publiskā upe (pēc Civillikuma) |
|--------------|--------------|------------------|-----------------------------------|----------|-------------------------------|---|-----------------------------------|
| | | | | | Lauku teritorija ⁴ | Apdzīvotā vietā (pilsēta / ciems) ⁵ | |
| 317. | Zvirgzdupīte | upe | – | ~ 1,3 km | 10 m | – | |
| 318. | Žorupīte | upe | – | 1,8 km | 10 m | 10 m (Nītaure) | |

Ūdenstilpņu saraksts un to aizsargjoslas⁶

| Nr. p. k. | Nosaukums | Objekta veids | Platība | Aizsargjoslas platums | | Publiskais ezers (pēc Civillikuma) |
|-----------|---|---------------|----------|-----------------------|-----------------------------------|------------------------------------|
| | | | | Lauku teritorija | Apdzīvotā vieta (pilsēta / ciems) | |
| 1. | Aizkalnes ezers | ezers | 0,8 ha | 10 m | – | |
| 2. | Aklais ezeriņš | ezers | 1,1 ha | 10 m | – | |
| 3. | Aklie ezeriņi | ezeru grupa | 1,5 ha | 10 m | – | |
| 4. | Akmentiņu dīķi | dīķu grupa | 1,5 ha | 10 m | – | |
| 5. | Alaiņu ezers | ezers | 1,9 ha | 10 m | – | |
| 6. | Alauksts (Alauksta ezers) | ezers | 768,4 ha | 500 m | – | Publiskais ezers |
| 7. | Andra dīķis | dīķis | 4 h | 10 m | – | |
| 8. | Annas dīķis | dīķis | ~ 2,3 ha | 10 m | 10 m (Annas) | |
| 9. | Annas (Nelabais) ezers | ezers | 21,6 ha | 50 m | 10 m (Annas) | |
| 10. | Apiņkalna dīķis | dīķis | 2,8 ha | 10 m | – | |
| 11. | Arāja ezers (Āraisis) | ezers | 15,7 ha | 50 m | 10 m (Dzērbene) | |
| 12. | Arāju dīķi | dīķu grupa | 13,1 ha | 10 m | – | |
| 13. | Asaru ezers (Asarājs, Melnezers) (Drabešu pag.) | ezers | 14,6 ha | – | 10 m (Amatciems) | |
| 14. | Asaru ezers (Dzērbenes pag.) | ezers | 1,6 ha | 10 m | – | |
| 15. | Asaru ezers (Nītaures pag.) | ezers | ~ 23 ha | 50 m | – | |
| 16. | Asmenis | ezers | 5,2 ha | 10 m | – | |
| 17. | Attekas | vecupe | 1,4 ha | 10 m | – | |
| 18. | Auciema ezers | ezers | 37,2 ha | 100 m | 10 m (Auciems) | |

⁶ Atbilstoši Aizsargjoslu likumam:

- ūdenstilpēm, kuru platība ir lielāka par 1000 hektāriem, — ne mazāk kā 500 metrus plata josla,
- 100 — 1000 hektārus lielām ūdenstilpēm — ne mazāk kā 300 metrus plata josla,
- 25 — 100 hektārus lielām ūdenstilpēm — ne mazāk kā 100 metrus plata josla,
- 10 — 25 hektārus lielām ūdenstilpēm — ne mazāk kā 50 metrus plata josla,
- līdz 10 hektāriem lielām ūdenstilpēm — ne mazāk kā 10 metrus plata josla.

| Nr. p. k. | Nosaukums | Objekta veids | Platība | Aizsargjoslas platums | | Publiskais ezers (pēc Civillikuma) |
|--------------|-------------------------------|---------------------------------|---------|-----------------------|--------------------------------------|---------------------------------------|
| | | | | Lauku teritorija | Apdzīvotā vieta (pilsēta / ciems) | |
| 19. | Augstāres ūdenskrātuve | ūdenskrātuve (uzpludinājums) | 17,2 ha | 10 m | 10 m (Melnbārži) | |
| 20. | Augšezers | dzirnavezers | 10,8 ha | 50 m | 10 m (Zaube) | |
| 21. | Ausekļa dīķis | dīķis | 0,06 ha | 10 m | – | |
| 22. | Austriņu ezers | ezers | 3 ha | 10 m | – | |
| 23. | Āraišu ezers | ezers | 32,4 ha | 50 m | – | Publiskais ezers |
| 24. | Āres dīķis | dīķis | 0,94 ha | – | 10 m (Bērkrogs) | |
| 25. | Ārīskalna ezers | ezers | 3,6 ha | 10 m | – | |
| 26. | Baņezers | dīķis | 0,04 ha | – | 10 m (Zaube) | |
| 27. | Bānūžu ezers | ezers | 41,2 ha | 100 m | – | |
| 28. | Bebriņu ezers | ezers | 2,4 ha | 10 m | – | |
| 29. | Bedrītes dzelve | ezers | 0,2 ha | 10 m | – | |
| 30. | Benču attekas | vecupe | 4,2 ha | 10 m | – | |
| 31. | Betu dīķi | dīķu grupa | 5,7 ha | 10 m | – | |
| 32. | Bezdebens | ezers | 1,5 ha | 10 m | – | |
| 33. | Bērziņu dīķis | dīķis | 6,1 ha | 10 m | – | |
| 34. | Bērzkalna dīķis | dīķis | 3,7 ha | 10 m | – | |
| 35. | Billes ūdenskrātuve | ūdenskrātuve (uzpludinājums) | 1,3 ha | 10 m | 10 m (Bille) | |
| 36. | Bleikšu dīķis | dīķis | 1,9 ha | 10 m | 10 m (Strautmaļi) | |
| 37. | Braslas ūdenskrātuve | ūdenskrātuve (uzpludinājums) | 16,1 ha | 10 m | – | |
| 38. | Brenkūzis (Dzērbenes pag.) | ezers | 3 ha | 10 m | – | |
| 39. | Brenkūzis (Taurenas pag.) | ezers | 11 ha | 50 m | – | |
| 40. | Bricu ezers | ezers | 15,5 ha | 50 m | – | |
| 41. | Briņģu ezers | ezers | 28,8 ha | 100 m | – | |
| 42. | Bruģu dīķis | dīķis | 3,5 ha | 10 m | – | |

| Nr. p. k. | Nosaukums | Objekta veids | Platība | Aizsargjoslas platums | | Publiskais ezers (pēc Civillikuma) |
|-----------|--------------------------|---------------|----------|-----------------------|-----------------------------------|------------------------------------|
| | | | | Lauku teritorija | Apdzīvotā vieta (pilsēta / ciems) | |
| 43. | Bumbu ezers | ezers | 1,8 ha | 10 m | – | |
| 44. | Burlaku dzelve | ezers | 6,1 ha | 10 m | – | |
| 45. | Būnēnu ezers | ezers | 2,4 ha | 10 m | – | |
| 46. | Caunu (Lielā) dzelve | ezers | 1 ha | 10 m | – | |
| 47. | Centra ezers | dīķis | 0,9 ha | – | 10 m (Līgatne) | |
| 48. | Čaules dzelve | ezers | 2,7 ha | 10 m | – | |
| 49. | Čočuru ezers | ezers | 1,4 ha | 10 m | – | |
| 50. | Čolēnu dīķis | dīķis | 1,6 ha | 10 m | – | |
| 51. | Dabaru dīķi | dīķu grupa | 2,6 ha | 10 m | – | |
| 52. | Dabaru ezers | ezers | 15 ha | 50 m | 10 m (Taurene) | |
| 53. | Daibes dīķis | dīķis | 68,4 ha | 10 m | 10 (Daibe) | |
| 54. | Dalderis | dīķis | < 4,5 ha | 10 m | – | |
| 55. | Deksnis | ezers | 0,2 ha | 10 m | – | |
| 56. | Doles ezers | ezers | 2,4 ha | 10 m | – | |
| 57. | Domēru ezers | ezers | 5 ha | 10 m | – | |
| 58. | Drapmaņu ezers | ezers | 6 ha | 10 m | – | |
| 59. | Draugolis | ezers | 3,4 ha | 10 m | – | |
| 60. | Dravnieku dīķi | dīķu grupa | 5,5 ha | 10 m | – | |
| 61. | Drišķins | ezers | 17 ha | 50 m | – | |
| 62. | Dubinskas dīķis | dīķu grupa | 0,66 ha | – | 10 m (Cēsis) | |
| 63. | Duksenes dīķis | dīķis | 2,3 ha | 10 m | – | |
| 64. | Duļbu dīķis | dīķis | 3,7 ha | 10 m | – | |
| 65. | Dūkas ezers | ezers | 9 ha | 10 m | – | |
| 66. | Dūnītis | ezers | 0,3 ha | 10 m | – | |
| 67. | Dzelvīte (Raiskuma pag.) | ezers | 1 ha | 10 m | – | |
| 68. | Dzelvīte (Stalbes pag.) | ezers | 1,8 ha | 10 m | – | |
| 69. | Dzeņu dīķis | dīķis | 9,6 ha | 10 m | – | |
| 70. | Dzērvītis | ezers | 0,2 ha | 10 m | – | |

| Nr. p. k. | Nosaukums | Objekta veids | Platība | Aizsargjoslas platums | | Publiskais ezers (pēc Civillikuma) |
|--------------|---------------------------------|---------------|---------|-----------------------|--------------------------------------|---------------------------------------|
| | | | | Lauku teritorija | Apdzīvotā vieta (pilsēta / ciems) | |
| 71. | Dziļūksnes ezers | ezers | 0,9 ha | 10 m | – | |
| 72. | Dziļūksnis | ezers | 1,2 ha | 10 m | – | |
| 73. | Dzirnavu ezers | dzirnavezers | 4 ha | 10 m | – | |
| 74. | Eicēnu dīķis | dīķis | 1,9 ha | 10 m | – | |
| 75. | Eiķēnu ezers | ezers | 9,7 ha | 10 m | – | |
| 76. | Ezeriņu ezers | ezers | 1 ha | 10 m | – | |
| 77. | Ezerkalnu ezers | ezers | 0,5 ha | 10 m | – | |
| 78. | Ezernieku ezers | Ezers | 2,4 ha | 10 m | – | |
| 79. | Ezerrožu ezers | ezers | 13,3 ha | 50 m | – | |
| 80. | Gaičēnu dīķis | dīķis | 5,5 ha | 10 m | – | |
| 81. | Gailītis | ezers | 32,5 ha | 100 m | – | |
| 82. | Gala ezers | ezers | 1,2 ha | 10 m | – | |
| 83. | Gaņģis | vecupe | 0,6 ha | 10 m | – | |
| 84. | Gaucis | ezers | 11,4 ha | 50 m | – | |
| 85. | Gāršenieku attekas | vecupe | 3,5 ha | 10 m | – | |
| 86. | Gobgravas dzirnavezers | dzirnavezers | 0,8 ha | 10 m | – | |
| 87. | Graba dīķis | dīķis | 0,7 ha | 10 m | – | |
| 88. | Grāvnieku dīķis | dīķis | < 1 ha | 10 m | – | |
| 89. | Grišļu purvs | dīķis | 2,1 ha | 10 m | – | |
| 90. | Grīviņu dzirnavezers | dzirnavezers | 2 ha | 10 m | – | |
| 91. | Guķu atteka | vecupe | 1 ha | 10 m | – | |
| 92. | Gulbenes ezers | ezers | 31 ha | 100 m | – | |
| 93. | Ģibolu dīķis | dīķis | 1,9 ha | 10 m | – | |
| 94. | Ģicu-Gustu dzirnavezers | dzirnavezers | 0,3 ha | 10 m | – | |
| 95. | Idūnu ezeri | ezeru grupa | 4,6 ha | 10 m | – | |
| 96. | Ievalču ezers | ezers | 1 ha | 10 m | – | |
| 97. | Ilzes ezers (Dzērbenes pag.) | ezers | 10 ha | 50 m | – | |

| Nr. p. k. | Nosaukums | Objekta veids | Platība | Aizsargjoslas platums | | Publiskais ezers (pēc Civillikuma) |
|-----------|-----------------------------|------------------------------|----------|-----------------------|-----------------------------------|------------------------------------|
| | | | | Lauku teritorija | Apdzīvotā vieta (pilsēta / ciems) | |
| 98. | Ilzes ezers (Taurenas pag.) | ezers | 43,6 ha | 100 m | – | |
| 99. | Ilzēnu ūdenskrātuve | ūdenskrātuve (uzpludinājums) | 4,8 ha | 10 m | – | |
| 100. | Ilzītes ezers | ezers | 5 ha | 10 m | – | |
| 101. | Inderdēļu dzelves | ezeru grupa | ~ 3,8 ha | 10 m | – | |
| 102. | Inderdēļu ezers | ezers | 13,3 ha | 50 m | – | |
| 103. | Inesis (Ineša ezers) | ezers | 519,3 ha | 500 m | 10 m (Ineši) | Publiskais ezers |
| 104. | Inķēnu ezers | ezers | 2,8 ha | 10 m | – | |
| 105. | Jaunraunas dzirnavezers | dzirnavezers | 1 ha | 10 m | – | |
| 106. | Jaunsermuļu dīķi | dīķu grupa | 10,6 ha | 10 m | – | |
| 107. | Jaunstirnu dīķis | dīķis | 2,87 ha | 10 m | – | |
| 108. | Jerātu dīķis | dīķis | 3,77 ha | 10 m | – | |
| 109. | Jēkuļu dīķi | dīķu grupa | 2,8 ha | 10 m | – | |
| 110. | Juveris (Juvera ezers) | ezers | 77 ha | 100 m | – | Publiskais ezers |
| 111. | Kaives ezers | ezers | 2,6 ha | 10 m | – | |
| 112. | Kaķu mārciņi | dīķis | 1,6 ha | 10 m | – | |
| 113. | Kalēju dīķis | dīķis | 4,4 ha | 10 m | – | |
| 114. | Kalna dzirnavu ezers | dzirnavezers | 4,6 ha | 10 m | – | |
| 115. | Kalva dīķis | dīķis | 1 ha | 10 m | – | |
| 116. | Kaņepu ezers | ezers | 3,2 ha | 10 m | – | |
| 117. | Kapainītis | ezers | 2,8 ha | 10 m | – | |
| 118. | Kapsētas ezers | ezers | 11,5 ha | 50 m | 10 m (Dzērbene) | |
| 119. | Kauļu ezers | ezers | 1,5 ha | 10 m | – | |
| 120. | Kaupēnu ezers | ezers | 11 ha | 50 m | – | |
| 121. | Kausuļu dīķis | dīķis | 3,9 ha | 10 m | – | |
| 122. | Kālenītis | ezers | 2,5 ha | 10 m | 10 m (Taurene) | |
| 123. | Kāmeņu dīķi | dīķu grupa | < 1 ha | 10 m | – | |
| 124. | Kāpurkalna ezers | ezers | 12,2 ha | 50 m | – | |

| Nr. p. k. | Nosaukums | Objekta veids | Platība | Aizsargjoslas platums | | Publiskais ezers (pēc Civillikuma) |
|--------------|----------------------|---------------|-----------|-----------------------|--------------------------------------|---------------------------------------|
| | | | | Lauku teritorija | Apdzīvotā vieta (pilsēta / ciems) | |
| 125. | Kārļu dzirnavezers | dzirnavezers | 1,9 ha | 10 m | – | |
| 126. | Klebēķis | ezers | 1,8 ha | 10 m | – | |
| 127. | Klebēķītis | ezers | 0,9 ha | 10 m | – | |
| 128. | Kleivu ezers | ezers | 1,5 ha | 10 m | – | |
| 129. | Kliģenes dīķis | dīķis | 1 ha | 10 m | – | |
| 130. | Klincinieku dīķis | dīķis | 0,5 ha | 10 m | – | |
| 131. | Klucīšu dzirnavdīķis | dzirnavezers | 1,7 ha | 10 m | – | |
| 132. | Kļaviņu dīķis | dīķis | 1 ha | 10 m | 10 m (Bēzkrags) | |
| 133. | Kocenītis | ezers | < 0,2 ha | 10 m | – | |
| 134. | Kondrāta dīķis | dīķis | 15,2 ha | 10 m | – | |
| 135. | Kosas dīķis | dīķis | 7,1 ha | 10 m | – | |
| 136. | Kosas ezers | ezers | ~ 18,6 ha | 50 m | – | |
| 137. | Krēles dzirnavezers | dzirnavezers | 0,2 ha | 10 m | – | |
| 138. | Krīgaļu dzirnavezers | dzirnavezers | 2,7 ha | 10 m | – | |
| 139. | Krīpēnu attekas | vecupe | 2,5 ha | 10 m | – | |
| 140. | Krūmiņu ezers | ezers | 1,3 ha | 10 m | – | |
| 141. | Kumeļezers | ezers | 0,3 ha | 10 m | – | |
| 142. | Kupleju dīķis | dīķis | ~ 3,9 ha | 10 m | – | |
| 143. | Kurmu dīķis | dīķis | 6,7 ha | 10 m | – | |
| 144. | Kūduma ezers | ezers | 1,5 ha | 10 m | – | |
| 145. | Kūkālis | ezers | 3,8 ha | 10 m | – | |
| 146. | Kūlānu ezers | ezers | 1,3 ha | 10 m | – | |
| 147. | Ķepenes dīķis | dīķis | 5,1 ha | 10 m | – | |
| 148. | Ķevu ezers | ezers | 1,4 ha | 10 m | – | |
| 149. | Ķēču dzirnavezers | dzirnavezers | 2,5 ha | 10 m | – | |
| 150. | Ķirkumu dīķi | dīķu grupa | 13,6 ha | 10 m | – | |
| 151. | Ķiržu ezers | ezers | 14,9 ha | 50 m | – | |
| 152. | Ķizēnu ezers | ezers | 1,4 ha | 10 m | – | |

| Nr. p. k. | Nosaukums | Objekta veids | Platība | Aizsargjoslas platums | | Publiskais ezers (pēc Civillikuma) |
|-----------|------------------------------|-----------------------------|---------|-----------------------|-----------------------------------|------------------------------------|
| | | | | Lauku teritorija | Apdzīvotā vieta (pilsēta / ciems) | |
| 153. | Ķuķēgu ezers | ezers | 0,1 ha | 10 m | – | |
| 154. | Ķūžu ezers | ezers | 6,7 ha | 10 m | – | |
| 155. | Lagātu dīķis | dīķis | 8,4 ha | 10 m | – | |
| 156. | Laizītis | ezers | 0,5 ha | 10 m | – | |
| 157. | Lambārta ezers | ezers | 0,7 ha | 10 m | – | |
| 158. | Lauciņu dīķi | dīķu grupa | 21,1 ha | 10 m | – | |
| 159. | Lauciņu karjera ūdenskrātuve | ūdenskrātuve (bij. karjers) | 12 ha | – | 10 m (Cēsis) | |
| 160. | Lazdiņu ezers | ezers | 8,4 ha | 10 m | – | |
| 161. | Lāča dīķis | dīķis | 7,7 ha | 10 m | – | |
| 162. | Leimaņu dīķis | dīķis | 3,9 ha | 10 m | – | |
| 163. | Leimaņu dzirnavezers | dzirnavezers | 0,5 ha | 10 m | – | |
| 164. | Leimaņu ezers | ezers | 13,8 ha | 50 m | – | |
| 165. | Leimaņu parka dīķis | dīķis | 0,3 ha | 10 m | – | |
| 166. | Lejas ezers | dzirnavezers | 3,2 ha | – | 10 m (Zaube) | |
| 167. | Leukādiju dīķis | dīķis | 1 ha | 10 m | – | |
| 168. | Lielais Apadu ezers | ezers | 1,1 ha | 10 m | – | |
| 169. | Lielais Bauzis | ezers | 57,6 ha | 100 m | – | |
| 170. | Lielais Mežēku ezers | ezers | 2,3 ha | 10 m | – | |
| 171. | Lielais Piena ezers | ezers | 0,1 ha | 10 m | – | |
| 172. | Lielais Rožu ezers | ezers | 2 ha | 10 m | – | |
| 173. | Lielais Velniņš | ezers | 0,15 ha | 10 m | – | |
| 174. | Liepas dzelve | ezers | 1,2 ha | 10 m | – | |
| 175. | Liepiņu dīķis | dīķis | 0,3 ha | 10 m | – | |
| 176. | Linezers (Liņezers) | ezers | 8,7 ha | 10 m | – | |
| 177. | Lībiešu dīķis | dīķis | 9 ha | 10 m | – | |
| 178. | Līcīšu ezers | ezers | 0,4 ha | 10 m | – | |
| 179. | Līkā dzelve | ezers | 3,7 ha | 10 m | – | |

| Nr. p. k. | Nosaukums | Objekta veids | Platība | Aizsargjoslas platums | | Publiskais ezers (pēc Civillikuma) |
|-----------|-----------------------|---------------|----------|-----------------------|-----------------------------------|------------------------------------|
| | | | | Lauku teritorija | Apdzīvotā vieta (pilsēta / ciems) | |
| 180. | Līņezers | ezers | 3,6 ha | 10 m | – | |
| 181. | Līņu dīķi | dīķu grupa | 6,4 ha | 10 m | – | |
| 182. | Lodes dzirnavezers | dzirnavezers | 0,05 ha | 10 m | – | |
| 183. | Ļūkānu ezers | ezers | 8,1 ha | 10 m | – | |
| 184. | Maija parka dīķis | dīķis | < 1 ha | – | 10 (Cēsis) | |
| 185. | Mauriņu dīķis | dīķis | 12,6 ha | 10 m | – | |
| 186. | Mazais Apadu ezers | ezers | < 1 ha | 10 m | – | |
| 187. | Mazais Bauzis | ezers | 32,2 ha | 100 m | – | |
| 188. | Mazais Lazdiņu ezers | ezers | 2,8 ha | 10 m | – | |
| 189. | Mazais Mežēku ezers | ezers | 0,9 ha | 10 m | – | |
| 190. | Mazais Pipars | ezers | 0,2 ha | 10 m | – | |
| 191. | Mazais Raunais | ezers | ~ 0,3 ha | 10 m | – | |
| 192. | Mazais Rožu ezers | ezers | 1,1 ha | 10 m | – | |
| 193. | Mazais Ruķeļu ezers | ezers | 0,1 ha | 10 m | – | |
| 194. | Mazais Velniņš | ezers | 0,1 ha | 10 m | – | |
| 195. | Mazā dzelve | ezers | 2,1 ha | 10 m | – | |
| 196. | Mazmuižnieku ezers | ezers | 2,2 ha | 10 m | – | |
| 197. | Mazstraudzes dzelve | ezers | 9,3 ha | 10 m | – | |
| 198. | Mazums (Mazuma ezers) | ezers | 25,3 ha | 100 m | – | Publiskais ezers |
| 199. | Mācītājmuižas ezers | ezers | 4 ha | 10 m | 10 m (Dzērbene) | |
| 200. | Māliņu ezers | ezers | 4,1 ha | 10 m | – | |
| 201. | Mālkalna dīķis | dīķis | 1,3 ha | 10 m | – | |
| 202. | Mālkalnu dīķis | dīķis | 9,6 ha | 10 m | – | |
| 203. | Mālnieku dīķi | dīķu grupa | 1,6 ha | 10 m | – | |
| 204. | Mednieku dīķis | dīķis | 5,1 ha | 10 m | – | |
| 205. | Medņu ezers | ezers | 1 ha | 10 m | – | |
| 206. | Mellužu dīķis | dīķis | 1 ha | 10 m | – | |
| 207. | Melnais purvs | dīķis | 5,5 ha | 10 m | – | |

| Nr. p. k. | Nosaukums | Objekta veids | Platība | Aizsargjoslas platums | | Publiskais ezers (pēc Civillikuma) |
|--------------|---------------------------------|---------------|---------|-----------------------|--------------------------------------|---------------------------------------|
| | | | | Lauku teritorija | Apdzīvotā vieta (pilsēta / ciems) | |
| 208. | Melnezers (Raiskuma pag.) | ezers | 11,6 ha | 50 m | – | |
| 209. | Melnezers (Straupes pag.) | ezers | 2,7 ha | 10 m | – | |
| 210. | Meža dīķis | dīķis | 2,7 ha | 10 m | – | |
| 211. | Mežandrēnu dīķi | dīķu grupa | 2 ha | 10 m | – | |
| 212. | Mežezeriņš | ezers | 1,3 ha | 10 m | – | |
| 213. | Milmēnu dīķis | dīķis | 15,8 ha | 10 m | – | |
| 214. | Mindaugu dīķis | dīķis | 1,8 ha | 10 m | – | |
| 215. | Mirkšis | ezers | 2,2 ha | 10 m | – | |
| 216. | Mosteņu ezers | ezers | 2,4 ha | 10 m | – | |
| 217. | Mucenieku ezers | ezers | 3,8 ha | 10 m | – | |
| 218. | Muciņu dīķis | dīķis | 3,8 ha | 10 m | – | |
| 219. | Muižas dīķis | dzirnavezers | 1,5 ha | 10 m | 10 m (Veselava) | |
| 220. | Muižnieku ezers (Līgatnes pag.) | ezers | 21,3 ha | 50 m | – | |
| 221. | Muižnieku ezers (Straupes pag.) | ezers | 11,1 ha | 50 m | – | |
| 222. | Murkulītis | ezers | 0,2 ha | 10 m | – | |
| 223. | Murlejas atteka | vecupe | 0,97 ha | – | 10 m (Cēsis) | |
| 224. | Mūrnieku ezers | ezers | 2,3 ha | 10 m | – | |
| 225. | Nadzenītis | ezers | 0,7 ha | 10 m | – | |
| 226. | Nedzis | ezers | 82 ha | 100 m | – | |
| 227. | Nēķina dzirnavezers | dzirnavezers | 1,4 ha | – | 10 m (Taurene) | |
| 228. | Ninieris | ezers | 13,3 ha | 50 m | – | |
| 229. | Nītaures dzirnavezers | dzirnavezers | 1 ha | – | 10 m (Nītaure) | |
| 230. | Nītaures parka dīķis | dīķis | 1,9 ha | – | 10 m (Nītaure) | |
| 231. | Odu ezers | ezers | 2 ha | 10 m | – | |
| 232. | Ozolītis | ezers | 0,5 ha | 10 m | – | |

| Nr. p. k. | Nosaukums | Objekta veids | Platība | Aizsargjoslas platums | | Publiskais ezers (pēc Civillikuma) |
|-----------|------------------------------|---------------|----------|-----------------------|-----------------------------------|------------------------------------|
| | | | | Lauku teritorija | Apdzīvotā vieta (pilsēta / ciems) | |
| 233. | Ozolkalna dīķis | dīķis | 20,3 ha | 10 m | – | |
| 234. | Ozolu atteka | vecupe | 2,63 ha | 10 m | – | |
| 235. | Paežu ezers | ezers | 2,4 ha | 10 m | – | |
| 236. | Pagūzis | ezers | 0,5 ha | 10 m | – | |
| 237. | Panūtas dzirnavezers | dzirnavezers | 0,08 ha | 10 m | – | |
| 238. | Pāvītes ezers | ezers | 14 ha | 50 m | – | |
| 239. | Peisumiņš | ezers | 0,2 ha | 10 m | – | |
| 240. | Pekšu ezers | ezers | 10,3 ha | 50 m | 10 (Lielstraupe) | |
| 241. | Pērkoņu dīķi | dīķu grupa | 2 ha | 10 m | – | |
| 242. | Pērkoņu ezers | ezers | 1,3 ha | 10 m | – | |
| 243. | Pēterēnu ezers | ezers | 0,4 ha | 10 m | – | |
| 244. | Pēteriņa ezers | ezers | 3,1 ha | 10 m | – | |
| 245. | Pidēnu ezers | ezers | 2,7 ha | 10 m | – | |
| 246. | Pieškaļu ezers | ezers | 1,3 ha | 10 m | – | |
| 247. | Pils parka dīķis | dīķis | 1,2 ha | – | 10 (Cēsis) | |
| 248. | Pipariņu atteka | vecupe | 1,5 ha | – | 10 (Cēsis) | |
| 249. | Piparu ezers | ezers | 5,5 ha | 10 m | – | |
| 250. | Pīļu dzelve | ezers | 2,7 ha | 10 m | – | |
| 251. | Pīslas ezers (Skujenes pag.) | ezers | ~ 0,8 ha | 10 m | – | |
| 252. | Pīslas ezers (Taurenas pag.) | ezers | 1,2 ha | 10 m | – | |
| 253. | Plaužu ezers | ezers | 12 ha | 50 m | – | |
| 254. | Podu dīķis | dīķis | 0,86 ha | 10 m | – | |
| 255. | Puleksis | ezers | 0,5 ha | 10 m | – | |
| 256. | Pulles ezers | ezers | 2,7 ha | 10 m | – | |
| 257. | Purblanku dzelve | ezers | 1,6 ha | 10 m | – | |
| 258. | Purgaiļu dzelve | ezers | 1,4 ha | 10 m | – | |

| Nr. p. k. | Nosaukums | Objekta veids | Platība | Aizsargjoslas platums | | Publiskais ezers (pēc Civillikuma) |
|--------------|-----------------------------|---------------------------------|----------|-----------------------|--------------------------------------|---------------------------------------|
| | | | | Lauku teritorija | Apdzīvotā vieta (pilsēta / ciems) | |
| 259. | Purmaļu dīķis | ūdenskrātuve (uzpludinājums) | 9,3 ha | 10 m | – | |
| 260. | Putnu dīķis | dīķis | 3,3 ha | 10 m | 10 m (Ģikši) | |
| 261. | Pūcītis | ezers | 3,6 ha | 10 m | – | |
| 262. | Pūkšeru dīķi | dīķu grupa | 3 ha | 10 m | 10 m (Rīdzene) | |
| 263. | Pūricas (Ikuldas) ezers | ezers | 32,1 ha | 100 m | – | |
| 264. | Raganiņas (Raganas) ezers | ezers | 3,5 ha | 10 m | – | |
| 265. | Raiskuma ezers | ezers | 78,5 ha | 100 m | 10 m (Rīdzene) | |
| 266. | Ramas dzirnavezers | dzirnavezers | 3,8 ha | 10 m | 10 m (Augšlīgatne) | |
| 267. | Ratnieku ezers | ezers | 25 ha | 100 m | 10 m (Augšlīgatne) | Publiskais ezers |
| 268. | Raunaisis | ezers | 32 ha | 100 m | – | |
| 269. | Raunis | ezers | 1,9 ha | 10 m | – | |
| 270. | Reitera dīķis | dīķis | 0,4 ha | 10 m | – | |
| 271. | Rezguļu ezers | ezers | 12,7 ha | 50 m | – | |
| 272. | Rēveļu ezers | ezers | 9,7 ha | 10 m | – | |
| 273. | Riebiņu ezers | ezers | 70,8 ha | 100 m | – | Publiskais ezers |
| 274. | Rijas ezers | ezers | 6,9 ha | 10 m | – | |
| 275. | Rīdzenes dīķis | dīķis | 1,7 ha | 10 m | 10 m (Rīdzene) | |
| 276. | Rozbeķu dzirnavezers | dzirnavezers | 3,8 ha | 10 m | 10 m (Rozula) | |
| 277. | Ruckas ezers | ezers | 36,9 ha | 100 m | – | |
| 278. | Rudiņu ezers | ezers | 11,7 ha | 50 m | – | |
| 279. | Ruķeļu ezers | ezers | 2 ha | 10 m | – | |
| 280. | Salas ezers (Līgatnes pag.) | ezers | 8,9 ha | 10 m | – | |
| 281. | Salas ezers (Straupes pag.) | ezers | 1,4 ha | 10 m | – | |
| 282. | Sarkaņu ezers | ezers | 18,1 ha | 50 m | – | |
| 283. | Sārtēnu ezers | ezers | 0,8 ha | 50 m | – | |
| 284. | Sārumezers | ezers | 188,2 ha | 300 m | – | |
| 285. | Seklītis | ezers | 1,4 ha | 10 m | – | |

| Nr. p. k. | Nosaukums | Objekta veids | Platība | Aizsargjoslas platums | | Publiskais ezers (pēc Civillikuma) |
|-----------|-----------------------|------------------------------|----------|-----------------------|-----------------------------------|------------------------------------|
| | | | | Lauku teritorija | Apdzīvotā vieta (pilsēta / ciems) | |
| 286. | Sērmūkšu dzirnavezers | dzirnavezers | 2,2 ha | 10 m | 10 m (Sērmūkši) | |
| 287. | Sērmūkšu ezers | ezers | 11,6 ha | 50 m | – | |
| 288. | Sietaliņš | ezers | < 0,7 ha | 10 m | – | |
| 289. | Silene | vecupe | 2,3 ha | 10 m | – | |
| 290. | Sintekas | vecupe | 0,15 ha | 10 m | – | |
| 291. | Sivēns | ezers | 1,4 ha | 10 m | – | |
| 292. | Skalbēru dīķi | dīķu grupa | 8,4 ha | 10 m | – | |
| 293. | Skanstes ezers | ezers | 1,8 ha | 10 m | – | |
| 294. | Skoliņdīķis | dīķis | 3,8 ha | 10 m | – | |
| 295. | Skudriņu ezers | vecupe | 1 ha | 10 m | – | |
| 296. | Slaņķu dīķi | dīķu grupa | 10,5 ha | 10 m | – | |
| 297. | Slejas ezers | ezers | 2,3 ha | 10 m | – | |
| 298. | Slieķu ezers | ezers | 17,7 ha | 50 m | – | |
| 299. | Sļīcenis | ezers | 8,2 ha | 10 m | 10 m (Taurene) | |
| 300. | Slutaisis | ezers | 2,8 ha | 10 m | – | |
| 301. | Spanderu ezers | ezers | 9,3 ha | 10 m | – | |
| 302. | Spietēnu dīķis | dīķis | 5,4 ha | 10 m | – | |
| 303. | Stalbes ūdenskrātuve | ūdenskrātuve (uzpludinājums) | 5 ha | 10 m | 10 m (Stalbe) | |
| 304. | Stalidzānu dīķis | dīķis | 0,6 ha | 10 m | – | |
| 305. | Startu ezers | ezers | 13,4 ha | 50 m | – | |
| 306. | Stādiņu ezers | ezers | 6,9 ha | 10 m | – | |
| 307. | Stirnu dīķis | dīķis | 2,4 ha | 10 m | – | |
| 308. | Stirnu ezers | dīķis | 3,1 ha | 10 m | – | |
| 309. | Straumēnu dīķis | dīķis | 4,5 ha | 10 m | – | |
| 310. | Strazdu dīķis | dīķis | 1,6 ha | 10 m | – | |
| 311. | Stupēnu ezers | ezers | 27,4 ha | 50 m | – | |
| 312. | Sumaisītis | ezers | 0,2 ha | 10 m | – | |

| Nr. p. k. | Nosaukums | Objekta veids | Platība | Aizsargjoslas platums | | Publiskais ezers (pēc Civillikuma) |
|--------------|--|---------------|----------|-----------------------|--------------------------------------|---------------------------------------|
| | | | | Lauku teritorija | Apdzīvotā vieta (pilsēta / ciems) | |
| 313. | Sūnīšu ezers | ezers | < 1 ha | 10 m | – | |
| 314. | Svētaļa (Benču atteka) | vecupe | 1,7 ha | 10 m | – | |
| 315. | Sviluma dīķis | dīķis | 24 ha | 10 m | – | |
| 316. | Šķesteru ezers | ezers | 5,9 ha | 10 m | – | |
| 317. | Šķēpeļu dzirnavezers | ezers | 2,7 ha | 10 m | – | |
| 318. | Tauns | ezers | 69,9 ha | 100 m | – | |
| 319. | Taures ezers | ezers | 31,9 ha | 100 m | – | Publiskais ezers |
| 320. | Teļa ezers | ezers | 0,05 ha | 10 m | – | |
| 321. | Ungurs (Ungura ezers) Rustēgs (Rustēga ezers) | ezers | 400 ha | 300 m | – | Publiskais ezers |
| 322. | Unguru dzirnavezers | dzirnavezers | 3,5 ha | 10 m | – | |
| 323. | Upīšu dīķis | dīķis | 5 ha | 10 m | – | |
| 324. | Ūdriņš | ezers | 0,3 ha | 10 m | – | |
| 325. | Ūdrītis | ezers | < 0,2 ha | 10 m | – | |
| 326. | Ūdru attekas | vecupe | 3,4 ha | 10 m | – | |
| 327. | Ūdru ezers | ezers | 1 ha | 10 m | – | |
| 328. | Ūžēnu ezers | ezers | 0,6 ha | 10 m | – | |
| 329. | Vaičaku dīķis | dīķis | 21 ha | 10 m | – | |
| 330. | Vanagu dīķis (Drabešu pag.) | dīķis | 2 ha | 10 m | – | |
| 331. | Vanagu dīķis (Veselavas pag.) | dīķis | 1,5 ha | 10 m | – | |
| 332. | Vanagu ezers | ezers | 1,2 ha | 10 m | – | |
| 333. | Vardīte | ezers | 0,3 ha | 10 m | – | |
| 334. | Vardulītis | ezers | 0,5 ha | 10 m | – | |
| 335. | Varžezers | ezers | 0,3 ha | 10 m | – | |
| 336. | Vāju attekas | vecupe | 2,8 ha | 10 m | – | |
| 337. | Vārnezers | ezers | < 0,1 ha | 10 m | – | |

| Nr. p. k. | Nosaukums | Objekta veids | Platība | Aizsargjoslas platums | | Publiskais ezers (pēc Civillikuma) |
|--------------|-----------------------------|---------------|----------|-----------------------|--------------------------------------|---------------------------------------|
| | | | | Lauku teritorija | Apdzīvotā vieta (pilsēta / ciems) | |
| 338. | Vāržums | ezers | 5 ha | 10 m | – | |
| 339. | Vecpiebalgas dzirnavezers | dzirnavezers | 1 ha | 10 m | 10 m (Ineši) | |
| 340. | Velna ezers (Amatas pag.) | ezers | 0,8 ha | 10 m | – | |
| 341. | Velna ezers (Līgatnes pag.) | ezers | 6,4 ha | 10 m | – | |
| 342. | Vēķezers | ezers | 1 ha | 10 m | – | |
| 343. | Vēķu ezers (Vēķis) | ezers | 14,3 ha | 50 m | 10 m (Amatciems) | |
| 344. | Vērgu ezers | ezers | 2,6 ha | 10 m | – | |
| 345. | Vērsītes ezers | ezers | 0,2 ha | 10 m | – | |
| 346. | Vidus ezers | ezers | 0,7 ha | 10 m | – | |
| 347. | Viekšeļu dīķis | dīķis | 2,3 ha | 10 m | – | |
| 348. | Vilkašu ezers | ezers | 2,3 ha | 10 m | – | |
| 349. | Vilku ezers | ezers | 0,6 ha | 10 m | – | |
| 350. | Vizbulis | dīķis | 2,5 ha | 10 m | – | |
| 351. | Vīņaudu (Vīņaudu) ezers | ezers | 9,2 ha | 10 m | – | |
| 352. | Voldemāru ezers | ezers | ~ 1,5 ha | 10 m | – | |
| 353. | Zaglītis | dīķis | 2 ha | 10 m | – | |
| 354. | Zanderu dīķis | dīķis | 1,1 ha | 10 m | – | |
| 355. | Zāģeru dīķis | dzirnavezers | 2,4 ha | 10 m | – | |
| 356. | Zelleskalna dīķi | dīķu grupa | 0,6 ha | 10 m | – | |
| 357. | Ziedugravas ezers | ezers | 0,4 ha | 10 m | – | |
| 358. | Ziemēnu ezers | ezers | 5,2 ha | 10 m | 10 m (Amatciems) | |
| 359. | Zipu dīķis | dīķis | 6,5 ha | 10 m | – | |
| 360. | Zobols | ezers | 78,1 ha | 100 m | – | |
| 361. | Zosu ezers | ezers | 4,5 ha | 10 m | – | |
| 362. | Zundes dīķis | dīķis | 3,3 ha | 10 m | – | |
| 363. | Zvannieku ezers | ezers | 15,4 ha | 50 m | – | |
| 364. | Zviedru ezers | ezers | 27,2 ha | 100 m | – | |

7. PIELIKUMS. VALSTS AIZSARGĀJAMIE KULTŪRAS PIEMINEKĻI

Valsts aizsargājamie kultūras pieminekļi un to aizsargjoslas (aizsardzības zonas)

| Nr. p. k. | Aizsardzības numurs | Pieminekļa nosaukums | Vērtības grupa | Tipoloģijas grupa | Adrese / atrašanās vieta | Aizsargjosla (aizsardzības zona) |
|-----------|---------------------|--|------------------|---------------------------|---|--|
| 1. | 380 | Bērzkalnu senkapi (Dārgumu kalniņš) | Reģiona nozīmes | Arheoloģija | Amatas pagasts, pie Bērzkalniem, Melderupītes labajā krastā | 500 m |
| 2. | 381 | Doļu pilskalns | Valsts nozīmes | Arheoloģija | Amatas pagasts, pie Doļiem, Amatas kreisajā krastā | 500 m |
| 3. | 382 | Lejaskauļu senkapi (Kapsētas kalniņš) | Valsts nozīmes | Arheoloģija | Amatas pagasts, pie Jaunkauļiem | 100 m |
| 4. | 383 | Kaikūņu senkapi | Valsts nozīmes | Arheoloģija | Amatas pagasts, pie Kaikūņiem | Individuālā aizsardzības zona saskaņā ar grafisko daļu |
| 5. | 384 | Kalnasīļu viduslaiku kapsēta un baznīcas vieta (Svētais kalns) | Reģiona nozīmes | Arheoloģija | Amatas pagasts, pie Kalnasīļiem | 500 m |
| 6. | 385 | Rēveļu senkapi un kulta vieta | Reģiona nozīmes | Arheoloģija | Amatas pagasts, pie Kalnasīļiem | Individuālā aizsardzības zona saskaņā ar grafisko daļu |
| 7. | 386 | Kurmju senkapi (Kapsētas kalniņš) | Valsts nozīmes | Arheoloģija | Amatas pagasts, pie Kurmjiem | Individuālā aizsardzības zona saskaņā ar grafisko daļu |
| 8. | 387 | Olnieku viduslaiku kapsēta | Reģiona nozīmes | Arheoloģija | Amatas pagasts, pie Olniekiem | Individuālā aizsardzības zona saskaņā ar grafisko daļu |
| 9. | 388 | Palmēnu viduslaiku kapsēta | Reģiona nozīmes | Arheoloģija | Amatas pagasts, pie Palmēniem | Individuālā aizsardzības zona saskaņā ar grafisko daļu |
| 10. | 389 | Rencēnu muižas viduslaiku kapsēta (Mēra kalniņš) | Reģiona nozīmes | Arheoloģija | Amatas pagasts, Rencēnu muižas parks | 7314010204 |
| 11. | 9 | Bērzaines ģimnāzija | Valsts nozīmes | Vēsturiska notikuma vieta | Cēsis, Bērzaines iela 34 | 100 m |
| 12. | 10 | Komponista A. Kalniņa dzimtās mājas | Valsts nozīmes | Vēsturiska notikuma vieta | Cēsis, Rīgas iela 24 | Ietilpst Cēsu pilsētas vēsturiskā centra teritorijā |
| 13. | 11 | Cēsu apriņķa skola | Valsts nozīmes | Vēsturiska notikuma vieta | Cēsis, Lielā Skolas iela 6 | Ietilpst Cēsu pilsētas vēsturiskā centra teritorijā |
| 14. | 390 | Cēsu dzelzceļa stacijas senkapi | Valsts nozīmes | Arheoloģija | Cēsis, pie dzelzceļa stacijas | 100 m |
| 15. | 391 | Silķu viduslaiku apmetne | Vietējās nozīmes | Arheoloģija | Cēsis, pie Silķēm | 100 m |

| Nr. p. k. | Aizsardzības numurs | Pieminekļa nosaukums | Vērtības grupa | Tipoloģijas grupa | Adrese / atrašanās vieta | Aizsargjosla (aizsardzības zona) |
|-----------|---------------------|--------------------------------------|-----------------|-------------------|---|--|
| 16. | 392 | Cēsu viduslaiku pils | Valsts nozīmes | Arheoloģija | Cēsis, Pils parks | Ietilpst Cēsu senpilsētas teritorijā |
| 17. | 393 | Riekstu kalns - pilskalns | Valsts nozīmes | Arheoloģija | Cēsis, Pils parks | Ietilpst Cēsu senpilsētas teritorijā |
| 18. | 394 | Cēsu senpilsēta | Valsts nozīmes | Arheoloģija | Cēsis, pilsētas vēsturiskais centrs | 100 m |
| 19. | 395 | Katrīnas baznīcas viduslaiku kapsēta | Valsts nozīmes | Arheoloģija | Cēsis, Palasta iela 22 | Ietilpst Cēsu senpilsētas teritorijā |
| 20. | 396 | Konventa laukuma viduslaiku kapsēta | Valsts nozīmes | Arheoloģija | Cēsis, Raunas iela 14 | Ietilpst Cēsu senpilsētas teritorijā |
| 21. | 397 | Jāņa baznīcas viduslaiku kapsēta | Valsts nozīmes | Arheoloģija | Cēsis, Torņa iela 2a | Ietilpst Cēsu senpilsētas teritorijā |
| 22. | 3066 | Durvju komplekts | Valsts nozīmes | Māksla | Cēsis, Lielā Līvu iela 9 | Ietilpst Cēsu pilsētas vēsturiskā centra teritorijā |
| 23. | 3067 | Panno | Valsts nozīmes | Māksla | Cēsis, Priedes iela 5/7 | Individuālā aizsardzības zona noteikta pa ēkas perimetru |
| 24. | 3068 | Krāsns | Reģiona nozīmes | Māksla | Cēsis, Raunas iela 11 | Ietilpst Cēsu pilsētas vēsturiskā centra teritorijā |
| 25. | 3069 | Krāsns | Reģiona nozīmes | Māksla | Cēsis, Raunas iela 11 | Ietilpst Cēsu pilsētas vēsturiskā centra teritorijā |
| 26. | 3070 | Krāsns | Reģiona nozīmes | Māksla | Cēsis, Raunas iela 11 | Ietilpst Cēsu pilsētas vēsturiskā centra teritorijā |
| 27. | 3073 | Fasādes dekoratīvā apdare | Valsts nozīmes | Māksla | Cēsis, Rīgas iela 16 | Ietilpst Cēsu pilsētas vēsturiskā centra teritorijā |
| 28. | 3074 | Sienas gleznojums | Reģiona nozīmes | Māksla | Cēsis, Rīgas iela 19 | Ietilpst Cēsu pilsētas vēsturiskā centra teritorijā |
| 29. | 3075 | Durvju komplekts | Reģiona nozīmes | Māksla | Cēsis, Rīgas iela 47 | Ietilpst Cēsu pilsētas vēsturiskā centra teritorijā |
| 30. | 3077 | Altāris | Valsts nozīmes | Māksla | Cēsis, Lielā Skolas iela 8, Sv. Jāņa luterāņu baznīca | Ietilpst Sv. Jāņa luterāņu baznīcas teritorijā |
| 31. | 3078 | Ērģeju prospekts un luktas | Valsts nozīmes | Māksla | Cēsis, Lielā Skolas iela 8, Sv. Jāņa luterāņu baznīca | Ietilpst Sv. Jāņa luterāņu baznīcas teritorijā |

| Nr. p. k. | Aizsardzības numurs | Pieminekļa nosaukums | Vērtības grupa | Tipoloģijas grupa | Adrese / atrašanās vieta | Aizsargjosla (aizsardzības zona) |
|-----------|---------------------|---|----------------|-------------------|---|--|
| 32. | 3079 | Ērģeles | Valsts nozīmes | Māksla | Cēsis, Lielā Skolas iela 8, Sv. Jāņa luterāņu baznīca | Ietilpst Sv. Jāņa luterāņu baznīcas teritorijā |
| 33. | 3083 | Kancele | Valsts nozīmes | Māksla | Cēsis, Lielā Skolas iela 8, Sv. Jāņa luterāņu baznīca | Ietilpst Sv. Jāņa luterāņu baznīcas teritorijā |
| 34. | 3084 | Kapa piemineklis J. Nideckim | Valsts nozīmes | Māksla | Cēsis, Lielā Skolas iela 8, Sv. Jāņa luterāņu baznīca | Ietilpst Sv. Jāņa luterāņu baznīcas teritorijā |
| 35. | 3085 | Kapa plāksne (Nr.19) | Valsts nozīmes | Māksla | Cēsis, Lielā Skolas iela 8, Sv. Jāņa luterāņu baznīca | Ietilpst Sv. Jāņa luterāņu baznīcas teritorijā |
| 36. | 3086 | Kapa plāksne (Nr.20) | Valsts nozīmes | Māksla | Cēsis, Lielā Skolas iela 8, Sv. Jāņa luterāņu baznīca | Ietilpst Sv. Jāņa luterāņu baznīcas teritorijā |
| 37. | 3087 | Kapa plāksne (Nr.25) | Valsts nozīmes | Māksla | Cēsis, Lielā Skolas iela 8, Sv. Jāņa luterāņu baznīca | Ietilpst Sv. Jāņa luterāņu baznīcas teritorijā |
| 38. | 3088 | Kapa plāksne A. Pjenacekai | Valsts nozīmes | Māksla | Cēsis, Lielā Skolas iela 8, Sv. Jāņa luterāņu baznīca | Ietilpst Sv. Jāņa luterāņu baznīcas teritorijā |
| 39. | 3089 | Kapa plāksne D. Lodem | Valsts nozīmes | Māksla | Cēsis, Lielā Skolas iela 8, Sv. Jāņa luterāņu baznīca | Ietilpst Sv. Jāņa luterāņu baznīcas teritorijā |
| 40. | 3090 | Kapa plāksne H. Brigenejam Hāzenkampam | Valsts nozīmes | Māksla | Cēsis, Lielā Skolas iela 8, Sv. Jāņa luterāņu baznīca | Ietilpst Sv. Jāņa luterāņu baznīcas teritorijā |
| 41. | 3091 | Kapa plāksne J. Freitāgam Loringhofenam | Valsts nozīmes | Māksla | Cēsis, Lielā Skolas iela 8, Sv. Jāņa luterāņu baznīca | Ietilpst Sv. Jāņa luterāņu baznīcas teritorijā |
| 42. | 3092 | Kapa plāksne M. Zēgebādenai | Valsts nozīmes | Māksla | Cēsis, Lielā Skolas iela 8, Sv. Jāņa luterāņu baznīca | Ietilpst Sv. Jāņa luterāņu baznīcas teritorijā |
| 43. | 3093 | Kapa plāksne O. Šenkingam | Valsts nozīmes | Māksla | Cēsis, Lielā Skolas iela 8, Sv. Jāņa luterāņu baznīca | Ietilpst Sv. Jāņa luterāņu baznīcas teritorijā |
| 44. | 3094 | Kapa plāksnes fragments V. Pletenbergam | Valsts nozīmes | Māksla | Cēsis, Lielā Skolas iela 8, Sv. Jāņa luterāņu baznīca | Ietilpst Sv. Jāņa luterāņu baznīcas teritorijā |
| 45. | 3095 | Kapenes fasāde | Valsts nozīmes | Māksla | Cēsis, Lielā Skolas iela 8, Sv. Jāņa luterāņu baznīca | Ietilpst Sv. Jāņa luterāņu baznīcas teritorijā |
| 46. | 3098 | Piemineklis V. Pletenbergam | Valsts nozīmes | Māksla | Cēsis, Lielā Skolas iela 8, Sv. Jāņa luterāņu baznīca | Ietilpst Sv. Jāņa luterāņu baznīcas teritorijā |
| 47. | 3099 | Portāls ar pūķu figūrām (2) | Valsts nozīmes | Māksla | Cēsis, Lielā Skolas iela 8, Sv. Jāņa luterāņu baznīca | Ietilpst Sv. Jāņa luterāņu baznīcas teritorijā |

| Nr. p. k. | Aizsardzības numurs | Pieminekļa nosaukums | Vērtības grupa | Tipoloģijas grupa | Adrese / atrašanās vieta | Aizsargjosla (aizsardzības zona) |
|-----------|---------------------|--|-----------------|-------------------|---|--|
| 48. | 3103 | Vitrāža | Valsts nozīmes | Māksla | Cēsis, Lielā Skolas iela 8, Sv. Jāņa luterāņu baznīca | Ietilpst Sv. Jāņa luterāņu baznīcas teritorijā |
| 49. | 3104 | Vitrāža | Valsts nozīmes | Māksla | Cēsis, Lielā Skolas iela 8, Sv. Jāņa luterāņu baznīca | Ietilpst Sv. Jāņa luterāņu baznīcas teritorijā |
| 50. | 3105 | Vitrāža | Valsts nozīmes | Māksla | Cēsis, Lielā Skolas iela 8, Sv. Jāņa luterāņu baznīca | Ietilpst Sv. Jāņa luterāņu baznīcas teritorijā |
| 51. | 6197 | Pilsētas nocietinājumu mūru fragmenti | Valsts nozīmes | Arhitektūra | Cēsis, Vaļņu iela 12a, 16, 18, 20, 22, Palasta iela | Ietilpst Cēsu pilsētas vēsturiskā centra teritorijā |
| 52. | 6198 | Dzīvojamā ēka | Valsts nozīmes | Arhitektūra | Cēsis, Gaujas iela 6 | Ietilpst Cēsu pilsētas vēsturiskā centra teritorijā |
| 53. | 6199 | Ruckas muižas apbūve | Reģiona nozīmes | Arhitektūra | Cēsis, Piebalgas iela 19, Ruckas muiža | Individuālā aizsardzības zona saskaņā ar grafisko daļu |
| 54. | 6200 | Dzīvojamā ēka | Reģiona nozīmes | Arhitektūra | Cēsis, Piebalgas iela 19, Ruckas muiža | Ietilpst Ruckas muižas apbūves teritorijā |
| 55. | 6201 | Parks ar parka arhitektūru | Reģiona nozīmes | Arhitektūra | Cēsis, Piebalgas iela 19, Ruckas muiža | Ietilpst Ruckas muižas apbūves teritorijā |
| 56. | 6202 | Pārvaldnieka māja | Reģiona nozīmes | Arhitektūra | Cēsis, Muižas iela 5, Ruckas muiža | Ietilpst Ruckas muižas apbūves teritorijā |
| 57. | 6203 | Cēsu Vecās un Jaunās pils apbūves ansamblis ar parku | Valsts nozīmes | Arhitektūra | Cēsis, Pils iela 9 | Ietilpst Cēsu pilsētas vēsturiskā centra teritorijā |
| 58. | 6204 | Ratnīca - stallis | Valsts nozīmes | Arhitektūra | Cēsis, Pils laukums 3 | Ietilpst Cēsu pilsētas vēsturiskā centra teritorijā |
| 59. | 6205 | Cēsu pilsmuižas muižnieka dzīvojamā ēka | Valsts nozīmes | Arhitektūra | Cēsis, Pils laukums 9 | Ietilpst Cēsu pilsētas vēsturiskā centra teritorijā |
| 60. | 6206 | Cēsu viduslaiku pils drupas ar 3 priekšpiļu nocietinājumu mūriem | Valsts nozīmes | Arhitektūra | Cēsis, Pils laukums 11, Pils parks | Ietilpst Cēsu pilsētas vēsturiskā centra teritorijā |
| 61. | 6207 | Klēts | Valsts nozīmes | Arhitektūra | Cēsis, Pils laukums 15 | Ietilpst Cēsu pilsētas vēsturiskā centra teritorijā |
| 62. | 6208 | Rātsnams ar piebūvi un sarga mājiņu | Reģiona nozīmes | Arhitektūra | Cēsis, Rīgas iela 7 | Ietilpst Cēsu pilsētas vēsturiskā centra teritorijā |
| 63. | 6210 | Tirgotāja nams | Valsts nozīmes | Arhitektūra | Cēsis, Rīgas iela 16 | Ietilpst Cēsu pilsētas vēsturiskā centra teritorijā |

| Nr. p. k. | Aizsardzības numurs | Pieminekļa nosaukums | Vērtības grupa | Tipoloģijas grupa | Adrese / atrašanās vieta | Aizsargjosla (aizsardzības zona) |
|-----------|---------------------|---|-----------------|---------------------------|---|--|
| 64. | 6211 | Kultūras biedrības "Harmonija" ēka | Valsts nozīmes | Arhitektūra | Cēsis, Rīgas iela 24 | Ietilpst Cēsu pilsētas vēsturiskā centra teritorijā |
| 65. | 6212 | "Princešu nams", dzīvojamā ēka | Reģiona nozīmes | Arhitektūra | Cēsis, Rīgas iela 47 | Ietilpst Cēsu pilsētas vēsturiskā centra teritorijā |
| 66. | 6213 | Cēsu apriņķa skola | Reģiona nozīmes | Arhitektūra | Cēsis, Lielā Skolas iela 6 | Ietilpst Cēsu pilsētas vēsturiskā centra teritorijā |
| 67. | 6214 | Sv. Jāņa luterāņu baznīca | Valsts nozīmes | Arhitektūra | Cēsis, Lielā Skolas iela 8 | Ietilpst Cēsu pilsētas vēsturiskā centra teritorijā |
| 68. | 7426 | Cēsu pilsētas vēsturiskais centrs | Valsts nozīmes | Pilsētbūvniecība | Cēsis, pilsētas senākā daļa, kas veidojusies attīstoties apbūvei ap Livonijas ordeņa pili, Vaļņu ielu, Palasta ielu, Lenču ielu, Vienības laukumu un Raunas ielu. Grafiskais plāns pielikumā. | Individuālā aizsardzības zona saskaņā ar grafisko daļu |
| 69. | 8673 | Tēlnieku K. Jansona un A. Jansona dzīves un darba vieta | Valsts nozīmes | Vēsturiska notikuma vieta | Cēsis, Dzirnau iela 31, Cēsis, Dzirnau iela 33 | 100 m |
| 70. | 9226 | Dārza māja | Reģiona nozīmes | Arhitektūra | Cēsis, Gaujas iela 6A | Ietilpst Cēsu pilsētas vēsturiskā centra teritorijā |
| 71. | 9258 | Savrupmāja | Valsts nozīmes | Arhitektūra | Cēsis, Cēsis, Palasta iela 11 | Ietilpst Cēsu pilsētas vēsturiskā centra teritorijā |
| 72. | 398 | Āraišu ezerpils | Valsts nozīmes | Arheoloģija | Drabešu pagasts, Āraišu ezera salīnā | 500 m |
| 73. | 399 | Krustkalnu viduslaiku kapsēta (Zviedru kapi) | Reģiona nozīmes | Arheoloģija | Drabešu pagasts, 300 m ZA Krustkalniem | Individuālā aizsardzības zona saskaņā ar grafisko daļu |
| 74. | 400 | Lejaspeļu senkapi | Valsts nozīmes | Arheoloģija | Drabešu pagasts, 400 m no Lejaspeļiem | 500 m |
| 75. | 401 | Āraišu viduslaiku pils un apmetne | Valsts nozīmes | Arheoloģija | Drabešu pagasts, Āraišu ezera krastā | 500 m |
| 76. | 402 | Ainavu senkapi | Valsts nozīmes | Arheoloģija | Drabešu pagasts, pie Ainavām | Individuālā aizsardzības zona saskaņā ar grafisko daļu |
| 77. | 403 | Uplantu apmetne | Reģiona nozīmes | Arheoloģija | Drabešu pagasts, pie bij. Uplantiem | Individuālā aizsardzības zona saskaņā ar grafisko daļu |
| 78. | 404 | Uplantu krustakmens | Reģiona nozīmes | Arheoloģija | Drabešu pagasts, pie bij. Uplantiem | 100 m |

| Nr. p. k. | Aizsardzības numurs | Pieminekļa nosaukums | Vērtības grupa | Tipoloģijas grupa | Adrese / atrašanās vieta | Aizsargjosla (aizsardzības zona) |
|-----------|---------------------|-------------------------------------|------------------|-------------------|--|--|
| 79. | 405 | Uplantu viduslaiku kapsēta | Reģiona nozīmes | Arheoloģija | Drabešu pagasts, pie bij. Uplantiem | 500 m |
| 80. | 406 | Kalnaastīšu apmetne | Reģiona nozīmes | Arheoloģija | Drabešu pagasts, pie Kalna Astītēm | Individuālā aizsardzības zona saskaņā ar grafisko daļu |
| 81. | 407 | Kalnamežiņu senkapi | Valsts nozīmes | Arheoloģija | Drabešu pagasts, pie Kalnamežiņiem | 500 m |
| 82. | 408 | Liepiņu senkapi | Reģiona nozīmes | Arheoloģija | Drabešu pagasts, pie Liepiņiem | Individuālā aizsardzības zona saskaņā ar grafisko daļu |
| 83. | 409 | Mazruku viduslaiku kapsēta | Vietējās nozīmes | Arheoloģija | Drabešu pagasts, Amatciems, pie Mazrukiem | Individuālā aizsardzības zona saskaņā ar grafisko daļu |
| 84. | 410 | Rakstu senkapi | Reģiona nozīmes | Arheoloģija | Drabešu pagasts, pie Rakstiem | 500 m |
| 85. | 411 | Rakstu krustakmeņi | Valsts nozīmes | Arheoloģija | Drabešu pagasts, pie Rakstupītes un pie Rakstiem | 500 m |
| 86. | 412 | Simtēnu senkapi | Reģiona nozīmes | Arheoloģija | Drabešu pagasts, pie Simtēniem | 500 m |
| 87. | 413 | Vāļu senkapi | Vietējās nozīmes | Arheoloģija | Drabešu pagasts, pie Vājiem | 500 m |
| 88. | 414 | Veclauču viduslaiku kapsēta | Reģiona nozīmes | Arheoloģija | Drabešu pagasts, pie Veclaučiem | Individuālā aizsardzības zona saskaņā ar grafisko daļu |
| 89. | 416 | Āraišu baznīcas viduslaiku kapsēta | Reģiona nozīmes | Arheoloģija | Drabešu pagasts, Āraiši, Āraišu luterāņu baznīcas teritorija | 500 m |
| 90. | 3107 | Krāsns (2) | Valsts nozīmes | Māksla | Drabešu pagasts, Drabešu muižas pils | Ietilpst Āraišu muzejparka vēsturiskā apbūves teritorijā |
| 91. | 3108 | Krāsns - kamīns | Reģiona nozīmes | Māksla | Drabešu pagasts, Drabešu muižas pils | Ietilpst Āraišu muzejparka vēsturiskā apbūves teritorijā |
| 92. | 3109 | Ērģeles | Valsts nozīmes | Māksla | Drabešu pagasts, Āraiši, Āraišu luterāņu baznīca | Ietilpst Āraišu luterāņu baznīcas teritorijā |
| 93. | 3112 | Vitrāžas (2) | Valsts nozīmes | Māksla | Drabešu pagasts, Āraiši, Āraišu luterāņu baznīca | Ietilpst Āraišu luterāņu baznīcas teritorijā |
| 94. | 3115 | Krāsns | Valsts nozīmes | Māksla | Drabešu pagasts, Drabeši, Āraišu mācītājmuiža | Ietilpst Āraišu mācītājmuižas apbūve ar parka teritorijā |
| 95. | 3116 | Krāsns | Valsts nozīmes | Māksla | Drabešu pagasts, Drabeši, Āraišu mācītājmuiža | Ietilpst Āraišu mācītājmuižas apbūve ar parka teritorijā |
| 96. | 6216 | Āraišu muzejparka vēsturiskā apbūve | Valsts nozīmes | Arhitektūra | Drabešu pagasts, Āraiši | Individuālā aizsardzības zona saskaņā ar grafisko daļu |

| Nr. p. k. | Aizsardzības numurs | Pieminekļa nosaukums | Vērtības grupa | Tipoloģijas grupa | Adrese / atrašanās vieta | Aizsargjosla (aizsardzības zona) |
|-----------|---------------------|--------------------------------------|------------------|-------------------|---|--|
| 97. | 6217 | Āraišu luterāņu baznīca | Valsts nozīmes | Arhitektūra | Drabešu pagasts, Āraiši | Individuālā aizsardzības zona saskaņā ar grafisko daļu |
| 98. | 6218 | Āraišu mācītājmuižas apbūve ar parku | Valsts nozīmes | Arhitektūra | Drabešu pagasts, Drabeši, Āraišu mācītājmuiža | Individuālā aizsardzības zona saskaņā ar grafisko daļu |
| 99. | 6219 | Mācītāja māja | Valsts nozīmes | Arhitektūra | Drabešu pagasts, Drabeši, Āraišu mācītājmuiža | Ietilpst Āraišu mācītājmuižas teritorijā teritorijā |
| 100. | 6220 | Mācību māja | Valsts nozīmes | Arhitektūra | Drabešu pagasts, Drabeši, Āraišu mācītājmuiža | Ietilpst Āraišu mācītājmuižas teritorijā teritorijā |
| 101. | 6221 | Klēts | Valsts nozīmes | Arhitektūra | Drabešu pagasts, Drabeši, Āraišu mācītājmuiža | Ietilpst Āraišu mācītājmuižas teritorijā teritorijā |
| 102. | 6222 | Ledus pagrabs | Valsts nozīmes | Arhitektūra | Drabešu pagasts, Drabeši, Āraišu mācītājmuiža | Ietilpst Āraišu mācītājmuižas teritorijā teritorijā |
| 103. | 6223 | Stallis un vāgūzis | Valsts nozīmes | Arhitektūra | Drabešu pagasts, Drabeši, Āraišu mācītājmuiža | Ietilpst Āraišu mācītājmuižas teritorijā teritorijā |
| 104. | 6224 | Lopu kūts ar gubeni | Valsts nozīmes | Arhitektūra | Drabešu pagasts, Drabeši, Āraišu mācītājmuiža | Ietilpst Āraišu mācītājmuižas teritorijā teritorijā |
| 105. | 6225 | Brušu pusmuižas apbūve | Reģiona nozīmes | Arhitektūra | Drabešu pagasts, Drabeši, Bruši | Individuālā aizsardzības zona saskaņā ar grafisko daļu |
| 106. | 6226 | "Melturu" dzīvojamā rija | Reģiona nozīmes | Arhitektūra | Drabešu pagasts, Melturi | Individuālā aizsardzības zona saskaņā ar grafisko daļu |
| 107. | 6227 | Vāveres kroga apbūve | Reģiona nozīmes | Arhitektūra | Drabešu pagasts, Āraiši, Vāveres krogs | Individuālā aizsardzības zona saskaņā ar grafisko daļu |
| 108. | 6228 | Kalēja mājiņa | Reģiona nozīmes | Arhitektūra | Drabešu pagasts, Āraiši, Vāveres krogs | Ietilpst Vāveres kroga apbūves teritorijā |
| 109. | 6229 | Kroga ēka | Reģiona nozīmes | Arhitektūra | Drabešu pagasts, Āraiši, Vāveres krogs | Ietilpst Vāveres kroga apbūves teritorijā |
| 110. | 6230 | Dzirnavnieka māja | Vietējās nozīmes | Arhitektūra | Drabešu pagasts, Drabešu muiža, Vējdzirnavas | Ietilpst Āraišu muzejparka vēsturiskā apbūves teritorijā |
| 111. | 6231 | Vējdzirnavas | Valsts nozīmes | Arhitektūra | Drabešu pagasts, Drabešu muiža, Vējdzirnavas | Ietilpst Āraišu muzejparka vēsturiskā apbūves teritorijā |
| 112. | 432 | Augstais kalns - pilskalns | Valsts nozīmes | Arheoloģija | Dzērbenes pagasts, Dzērbene | 500 m |
| 113. | 433 | Dzērbenes viduslaiku kapsēta | Reģiona nozīmes | Arheoloģija | Dzērbenes pagasts, Dzērbenes luterāņu baznīcas teritorijā | 500 m |

| Nr. p. k. | Aizsardzības numurs | Pieminekļa nosaukums | Vērtības grupa | Tipoloģijas grupa | Adrese / atrašanās vieta | Aizsargjosla (aizsardzības zona) |
|-----------|---------------------|---|------------------|-------------------|---|---|
| 114. | 434 | Dzērbenes viduslaiku pils | Reģiona nozīmes | Arheoloģija | Dzērbenes pagasts, Dzērbenes muižā | 500 m |
| 115. | 435 | Elku kalna senkapi | Reģiona nozīmes | Arheoloģija | Dzērbenes pagasts, pie Elkiem | 500 m |
| 116. | 436 | Ķētu pilskalns | Valsts nozīmes | Arheoloģija | Dzērbenes pagasts, pie Ķētiem | 500 m |
| 117. | 437 | Jaunvepru viduslaiku kapsēta | Reģiona nozīmes | Arheoloģija | Dzērbenes pagasts, pie Jaunvepriem | 500 m |
| 118. | 438 | Krustiņu senkapi (Mantas kalniņš) | Reģiona nozīmes | Arheoloģija | Dzērbenes pagasts, pie Krustiņiem | 500 m |
| 119. | 439 | Pavēņu pilskalns (Lielais Elka kalns) | Vietējās nozīmes | Arheoloģija | Dzērbenes pagasts, pie Pavēņiem | 500 m |
| 120. | 440 | Žvirguļu viduslaiku kapsēta | Vietējās nozīmes | Arheoloģija | Dzērbenes pagasts, pie Žvirguļiem | 500 m |
| 121. | 3120 | Altāris | Valsts nozīmes | Māksla | Dzērbenes pagasts, Dzērbene, Dzērbenes luterāņu baznīca | Ietilpst Dzērbenes luterāņu baznīcas teritorijā |
| 122. | 3121 | Ērģeļu prospekts un luktas | Valsts nozīmes | Māksla | Dzērbenes pagasts, Dzērbene, Dzērbenes luterāņu baznīca | Ietilpst Dzērbenes luterāņu baznīcas teritorijā |
| 123. | 3122 | Kancele | Valsts nozīmes | Māksla | Dzērbenes pagasts, Dzērbene, Dzērbenes luterāņu baznīca | Ietilpst Dzērbenes luterāņu baznīcas teritorijā |
| 124. | 3123 | Krāsns | Valsts nozīmes | Māksla | Dzērbenes pagasts, Dzērbene, Dzērbenes mācītājmuiža | Individuālā aizsardzības zona noteikta pa Dzērbenes mācītājmuižas perimetru |
| 125. | 6246 | Dzērbenes luterāņu baznīca | Valsts nozīmes | Arhitektūra | Dzērbenes pagasts, Dzērbene | 500 m |
| 126. | 441 | Vecpiebalgas senkapi (Krievu, Krīvu kapi) | Valsts nozīmes | Arheoloģija | Inešu pagasts, Inešu ezera krastā pie Inesiešiem | 500 m |
| 127. | 442 | Akmentiņu viduslaiku kapsēta un nostāstu vieta (Asins ieleja) | Vietējās nozīmes | Arheoloģija | Inešu pagasts, pie Akmentiņiem | 500 m |
| 128. | 443 | Baldiešēnu viduslaiku kapsēta (Kapu kalniņš) | Vietējās nozīmes | Arheoloģija | Inešu pagasts, pie Baldiešēniem | 500 m |
| 129. | 444 | Ezēnu apmetne | Reģiona nozīmes | Arheoloģija | Inešu pagasts, pie Ezēniem | 500 m |
| 130. | 445 | Ļavēnu viduslaiku kapsēta | Reģiona nozīmes | Arheoloģija | Inešu pagasts, pie Ļavēniem | 500 m |
| 131. | 446 | Ķemeru viduslaiku kapsēta | Reģiona nozīmes | Arheoloģija | Inešu pagasts, pie Ķemeriem | 500 m |
| 132. | 447 | Jāņkalna senkapi (Zviedru kapi) | Valsts nozīmes | Arheoloģija | Inešu pagasts, pie Jāņkalniem | 500 m |
| 133. | 448 | Jauncelmu viduslaiku kapsēta | Reģiona nozīmes | Arheoloģija | Inešu pagasts, pie Jauncelmiem | 500 m |

| Nr. p. k. | Aizsardzības numurs | Pieminekļa nosaukums | Vērtības grupa | Tipoloģijas grupa | Adrese / atrašanās vieta | Aizsargjosla (aizsardzības zona) |
|-----------|---------------------|--|------------------|-------------------|--|---|
| 134. | 449 | Pīļupītes apmetne | Valsts nozīmes | Arheoloģija | Inešu pagasts, pie Jēkuļiem, pie Pīļupītes ietekas Ineša ezerā | 500 m |
| 135. | 450 | Lejaskaibēnu viduslaiku kapsēta (Kapu kalniņš) | Reģiona nozīmes | Arheoloģija | Inešu pagasts, pie Lejas Kaibēniem | 500 m |
| 136. | 451 | Lejasbeķeru viduslaiku kapsēta | Reģiona nozīmes | Arheoloģija | Inešu pagasts, pie Lejasbeķeriem | 500 m |
| 137. | 452 | Lejasburkānu pilskalns | Vietējās nozīmes | Arheoloģija | Inešu pagasts, pie Lejasburkāniem | 500 m |
| 138. | 453 | Lodēnu senkapi | Valsts nozīmes | Arheoloģija | Inešu pagasts, pie Lodēniem | 500 m |
| 139. | 454 | Orizoru senkapi | Reģiona nozīmes | Arheoloģija | Inešu pagasts, pie Orizoriem | 500 m |
| 140. | 455 | Paulēnu senkapi | Reģiona nozīmes | Arheoloģija | Inešu pagasts, pie Paulēniem | 500 m |
| 141. | 456 | Spietēnu viduslaiku kapsēta I,II | Reģiona nozīmes | Arheoloģija | Inešu pagasts, pie Spietēniem | 500 m |
| 142. | 457 | Tožiņu viduslaiku kapsēta (Baudzīte) | Reģiona nozīmes | Arheoloģija | Inešu pagasts, pie Tožiņiem | 500 m |
| 143. | 458 | Vaišļu viduslaiku kapsēta | Reģiona nozīmes | Arheoloģija | Inešu pagasts, pie Vaišjiem | 500 m |
| 144. | 459 | Vecdauguņu senkapi (Smēdes kalniņš) | Valsts nozīmes | Arheoloģija | Inešu pagasts, pie Vecdauguņiem | 500 m |
| 145. | 460 | Vecdauguņu viduslaiku kapsēta (Kapu kalns) | Reģiona nozīmes | Arheoloģija | Inešu pagasts, pie Vecdauguņiem | 500 m |
| 146. | 461 | Vecpiebalgas mācītājmuižas senkapi | Reģiona nozīmes | Arheoloģija | Inešu pagasts, Rudumu (bij. mācītājmuižas) dārzā | 500 m |
| 147. | 462 | Gaigalu apmetne I,II | Reģiona nozīmes | Arheoloģija | Inešu pagasts, starp Gaigajiem un Pūpoliem | 500 m |
| 148. | 6247 | Vecpiebalgas muižas apbūve | Valsts nozīmes | Arhitektūra | Inešu pagasts, Ineši, Vecpiebalgas muiža | 500 m |
| 149. | 6248 | Pils | Valsts nozīmes | Arhitektūra | Inešu pagasts, Ineši, Vecpiebalgas muiža | Ietilpst Vecpiebalgas muižas apbūves teritorijā |
| 150. | 6251 | Klēts | Valsts nozīmes | Arhitektūra | Inešu pagasts, Ineši, Vecpiebalgas muiža | Ietilpst Vecpiebalgas muižas apbūves teritorijā |
| 151. | 6252 | Magazīna | Reģiona nozīmes | Arhitektūra | Inešu pagasts, Ineši, Vecpiebalgas muiža | Ietilpst Vecpiebalgas muižas apbūves teritorijā |
| 152. | 6254 | Parks | Valsts nozīmes | Arhitektūra | Inešu pagasts, Ineši, Vecpiebalgas muiža | Ietilpst Vecpiebalgas muižas apbūves teritorijā |
| 153. | 6256 | Leduspagrabs | Valsts nozīmes | Arhitektūra | Inešu pagasts, Ineši, Vecpiebalgas muiža | Ietilpst Vecpiebalgas muižas apbūves teritorijā |

| Nr. p. k. | Aizsardzības numurs | Pieminekļa nosaukums | Vērtības grupa | Tipoloģijas grupa | Adrese / atrašanās vieta | Aizsargjosla (aizsardzības zona) |
|-----------|---------------------|--|------------------|---------------------------|--|--|
| 154. | 8899 | Zemnieku sēta "Vectūji - 1" | Reģiona nozīmes | Arhitektūra | Inešu pagasts, "Vectūji 1" | Individuālā aizsardzības zona saskaņā ar grafisko daļu |
| 155. | 12 | Komponista E. Dārziņa dzimtās mājas, Jaunpiebalgas pagastskola | Valsts nozīmes | Vēsturiska notikuma vieta | Jaunpiebalgas pagasts, "Jāņa skola" | 500 m |
| 156. | 13 | Gleznotāja K. Miesnieka dzimtās mājas | Reģiona nozīmes | Vēsturiska notikuma vieta | Jaunpiebalgas pagasts, Vecviņķi | 500 m |
| 157. | 463 | Bricu ezera mītne | Valsts nozīmes | Arheoloģija | Jaunpiebalgas pagasts, Bricu ezera DA daļā, salīnā | 500 m |
| 158. | 465 | Jaunpiebalgas viduslaiku kapsēta ar bij. Zvanu priedi Cieres kalnā | Reģiona nozīmes | Arheoloģija | Jaunpiebalgas pagasts, Jaunpiebalga, starp mūzikas skolu, ēdnīcu un Cieres kalnu | 500 m |
| 159. | 466 | Ezerbricu senkapi (Kara kapi) | Valsts nozīmes | Arheoloģija | Jaunpiebalgas pagasts, pie Ezerbriciem | 500 m |
| 160. | 467 | Jānēnu viduslaiku kapsēta (Kapu kalns) | Vietējās nozīmes | Arheoloģija | Jaunpiebalgas pagasts, pie Jānēniem | 500 m |
| 161. | 468 | Jaungeistu viduslaiku kapsēta (Butkas kalniņš) | Reģiona nozīmes | Arheoloģija | Jaunpiebalgas pagasts, pie Jaungeistiem | 500 m |
| 162. | 469 | Jaunpiebalgas senkapi (Zviedru kapi) | Reģiona nozīmes | Arheoloģija | Jaunpiebalgas pagasts, Jaunpiebalga, pie Jaunpiebalgas kapsētas | 500 m |
| 163. | 470 | Lielmežu dobumakmens - kulta vieta | Reģiona nozīmes | Arheoloģija | Jaunpiebalgas pagasts, pie Kalnalielmežiem | 500 m |
| 164. | 471 | Mazķūģu senkapi (Naudas kalniņš, Lazdu kalniņš) | Reģiona nozīmes | Arheoloģija | Jaunpiebalgas pagasts, pie Mazķūģiem | 500 m |
| 165. | 472 | Tīrumviekšeļu pilskalns (Dobu kalns, Krāsns augša) | Reģiona nozīmes | Arheoloģija | Jaunpiebalgas pagasts, pie Tīrumviekšeļiem | 500 m |
| 166. | 473 | Tīrumviekšeļu viduslaiku kapsēta | Reģiona nozīmes | Arheoloģija | Jaunpiebalgas pagasts, pie Tīrumviekšeļiem | 500 m |
| 167. | 475 | Vecviekšeļu viduslaiku kapsēta (Kapu kalns) ar zvanu priedi | Reģiona nozīmes | Arheoloģija | Jaunpiebalgas pagasts, pie Vecviekšeļiem | 500 m |

| Nr. p. k. | Aizsardzības numurs | Pieminekļa nosaukums | Vērtības grupa | Tipoloģijas grupa | Adrese / atrašanās vieta | Aizsargjosla (aizsardzības zona) |
|-----------|---------------------|---|-----------------|---------------------------|---|--|
| 168. | 476 | Tūlijas pilskalns | Reģiona nozīmes | Arheoloģija | Jaunpiebalgas pagasts, Tūlijas upītes kreisajā krastā pie Vecjānēniem | 500 m |
| 169. | 3124 | Altāris | Valsts nozīmes | Māksla | Jaunpiebalgas pagasts, Jaunpiebalga, Jaunpiebalgas luterāņu baznīca | Ietilpst Jaunpiebalgas luterāņu baznīcas teritorijā |
| 170. | 3125 | Ērģeles | Valsts nozīmes | Māksla | Jaunpiebalgas pagasts, Jaunpiebalga, Jaunpiebalgas luterāņu baznīca | Ietilpst Jaunpiebalgas luterāņu baznīcas teritorijā |
| 171. | 3127 | Kancele | Valsts nozīmes | Māksla | Jaunpiebalgas pagasts, Jaunpiebalga, Jaunpiebalgas luterāņu baznīca | Ietilpst Jaunpiebalgas luterāņu baznīcas teritorijā |
| 172. | 8751 | Jaunpiebalgas luterāņu baznīca | Valsts nozīmes | Arhitektūra | Jaunpiebalgas pagasts, Jaunpiebalga, Gaujas iela 23 | 500 m |
| 173. | 9042 | Zemnieku sētas "Lejas Niklavas" rija | Valsts nozīmes | Arhitektūra | Jaunpiebalgas pagasts, "Lejas Niklavas" | Individuālā aizsardzības zona saskaņā ar grafisko daļu |
| 174. | 9140 | Jaunpiebalgas kroga apbūve | Reģiona nozīmes | Arhitektūra | Jaunpiebalgas pagasts, Jaunpiebalga, Gaujas iela 21 | Individuālā aizsardzības zona saskaņā ar grafisko daļu |
| 175. | 477 | Bumbu senkapi | Reģiona nozīmes | Arheoloģija | Kaives pagasts, pie Bumbām | 500 m |
| 176. | 478 | Šinku senkapi (Akmens kapi) | Valsts nozīmes | Arheoloģija | Kaives pagasts, pie Šinkām | 500 m |
| 177. | 479 | Ķizēnu svētavots, svētbirzs - kulta vieta | Reģiona nozīmes | Arheoloģija | Kaives pagasts, pie Ķizēniem | 500 m |
| 178. | 480 | Kaļķēnu viduslaiku kapsēta (Raga kalns) | Reģiona nozīmes | Arheoloģija | Kaives pagasts, pie Kaļķēniem | 500 m |
| 179. | 481 | Urbju senkapi | Reģiona nozīmes | Arheoloģija | Kaives pagasts, pie Urbjiem | 500 m |
| 180. | 8748 | Jaunantēnu rija | Valsts nozīmes | Arhitektūra | Kaives pagasts, Jaunantēni | 500 m |
| 181. | 14 | Dzejnieka E. Veidenbauma dzīves vieta | Valsts nozīmes | Vēsturiska notikuma vieta | Liepas pagasts, Kalāči | Ietilpst Zemnieku sētas "Kalāči" teritorijā |
| 182. | 482 | Liepas viduslaiku kapsēta | Reģiona nozīmes | Arheoloģija | Liepas pagasts, Liepas muiža | Individuālā aizsardzības zona saskaņā ar grafisko daļu |
| 183. | 483 | Brasliņu senkapi | Reģiona nozīmes | Arheoloģija | Liepas pagasts, pie Braslām | Individuālā aizsardzības zona saskaņā ar grafisko daļu |

| Nr. p. k. | Aizsardzības numurs | Pieminekļa nosaukums | Vērtības grupa | Tipoloģijas grupa | Adrese / atrašanās vieta | Aizsargjosla (aizsardzības zona) |
|-----------|---------------------|---|-----------------|---------------------------|--|--|
| 184. | 484 | Liepas Lielās Ellītes ala ar avotu - kulta vieta | Valsts nozīmes | Arheoloģija | Liepas pagasts, Liepa, pie Liepas pagastnama ēkas | Individuālā aizsardzības zona saskaņā ar grafisko daļu |
| 185. | 8949 | Zemnieku sēta "Kalāči" | Valsts nozīmes | Arhitektūra | Liepas pagasts, "Kalāči" | Individuālā aizsardzības zona saskaņā ar grafisko daļu |
| 186. | 9260 | Cēsu kauju piemiņas vieta Liepā | Valsts nozīmes | Vēsturiska notikuma vieta | Liepas pagasts, Liepa, Rūpnīcas ielas malā, pie Liepas "Lielās Ellītes" | Individuālā aizsardzības zona saskaņā ar grafisko daļu |
| 187. | 486 | Zanderu senkapi | Reģiona nozīmes | Arheoloģija | Līgatne, 400 m uz ZR no Zanderu kapsētas kapličas | 100 m |
| 188. | 3130 | Interjera dekoratīvā apdare | Valsts nozīmes | Māksla | Līgatne, Centra kapu kapliča | Ietilpst Līgatnes papīrfabrikas ciemata vēsturiskā centra teritorijā |
| 189. | 3131 | Interjera dekoratīvā apdare (3 telpās) | Reģiona nozīmes | Māksla | Līgatne, Kultūras nams | Ietilpst Līgatnes papīrfabrikas ciemata vēsturiskā centra teritorijā |
| 190. | 7427 | Līgatnes papīrfabrikas ciemata vēsturiskais centrs | Valsts nozīmes | Pilsēt būvniecība | Līgatne | 100 m |
| 191. | 8812 | Līgatnes papīrfabrikas direktoru viesu nams (vēlāk bērnu dārzs) | Valsts nozīmes | Arhitektūra | Līgatne, Gaujas iela 7 | Ietilpst Līgatnes papīrfabrikas ciemata vēsturiskā centra teritorijā |
| 192. | 485 | Līgatnes pilskalns | Valsts nozīmes | Arheoloģija | Līgatnes pagasts, 400 m no Cēsu ielas | 500 m |
| 193. | 487 | Ratnieku senkapi | Reģiona nozīmes | Arheoloģija | Līgatnes pagasts, Augšlīgatne, pie Briņķiem | 500 m |
| 194. | 488 | Kalnamuižnieku viduslaiku kapsēta | Reģiona nozīmes | Arheoloģija | Līgatnes pagasts, pie Kalnamuižniekiem | 500 m |
| 195. | 489 | Kalnatītmaņu pilskalns | Reģiona nozīmes | Arheoloģija | Līgatnes pagasts, pie Kalnatītmaņiem | 500 m |
| 196. | 490 | Incēnu viduslaiku kapsēta un kapelas vieta (Kapu kalniņš) | Reģiona nozīmes | Arheoloģija | Līgatnes pagasts, pie Lielincēniem | 500 m |
| 197. | 491 | Vecsprinkšļu senkapi | Valsts nozīmes | Arheoloģija | Līgatnes pagasts, pie Sprinkšļu dzirnavām, Līgatnes upītes kreisajā krastā | 500 m |

| Nr. p. k. | Aizsardzības numurs | Pieminekļa nosaukums | Vērtības grupa | Tipoloģijas grupa | Adrese / atrašanās vieta | Aizsargjosla (aizsardzības zona) |
|-----------|---------------------|---|------------------|---------------------------|--|---|
| 198. | 492 | Upesmuižnieku viduslaiku kapsēta | Reģiona nozīmes | Arheoloģija | Līgatnes pagasts, pie Upesmuižniekiem | 500 m |
| 199. | 493 | Austriņu viduslaiku kapsēta un kulta vieta | Reģiona nozīmes | Arheoloģija | Mārsnēnu pagasts, pie Austriņiem | Individuālā aizsardzības zona saskaņā ar grafisko daļu |
| 200. | 494 | Dambju viduslaiku kapsēta (Mēra kapi) | Reģiona nozīmes | Arheoloģija | Mārsnēnu pagasts, pie Dambjiem | Individuālā aizsardzības zona saskaņā ar grafisko daļu |
| 201. | 495 | Plēpju senkapi | Vietējās nozīmes | Arheoloģija | Mārsnēnu pagasts, pie Plēpjiem | Individuālā aizsardzības zona saskaņā ar grafisko daļu |
| 202. | 496 | Salu senkapi (Velna klēpis) | Reģiona nozīmes | Arheoloģija | Mārsnēnu pagasts, pie Salām | Individuālā aizsardzības zona saskaņā ar grafisko daļu |
| 203. | 497 | Nītaures pilskalns (Vaļņa kalns) | Valsts nozīmes | Arheoloģija | Nītaures pagasts, 1 km no Nītaures, Ieriķu ceļa malā, Mergupes labajā krastā | 500 m |
| 204. | 498 | Annasmuižas senkapi (Vasu kalns) | Reģiona nozīmes | Arheoloģija | Nītaures pagasts, Nītaures - Līgatnes ceļa 8. km pie Akmeņkalniem | Individuālā aizsardzības zona saskaņā ar grafisko daļu |
| 205. | 499 | Nītaures viduslaiku pils | Valsts nozīmes | Arheoloģija | Nītaures pagasts, Nītaure, centrā | 500 m |
| 206. | 500 | Asaru senkapi | Valsts nozīmes | Arheoloģija | Nītaures pagasts, pie Asaru ezera | Individuālā aizsardzības zona saskaņā ar grafisko daļu |
| 207. | 501 | Mergupju viduslaiku kapsēta (Kapu kalns, Zviedru kalns) | Reģiona nozīmes | Arheoloģija | Nītaures pagasts, pie Mergupjiem | Individuālā aizsardzības zona saskaņā ar grafisko daļu |
| 208. | 502 | Vecsārtēnu senkapi I,II (Sārta kalns) | Reģiona nozīmes | Arheoloģija | Nītaures pagasts, pie Vecsārtēniem | Individuālā aizsardzības zona saskaņā ar grafisko daļu |
| 209. | 503 | Ķēču pilskalns | Vietējās nozīmes | Arheoloģija | Nītaures pagasts, pie Viejavu fermas | 500 m |
| 210. | 16 | Dzejnieka E. Treimaņa - Zvārguļa dzīves vieta un kaps | Valsts nozīmes | Vēsturiska notikuma vieta | Priekuļu pagasts, Leukādijas | 500 m |
| 211. | 504 | Rubeņu viduslaiku kapsēta | Reģiona nozīmes | Arheoloģija | Priekuļu pagasts, pie Rubeņiem | Individuālā aizsardzības zona saskaņā ar grafisko daļu |
| 212. | 505 | Kampu - Ģūģeru senkapi, apmetne un kulta akmens | Valsts nozīmes | Arheoloģija | Priekuļu pagasts, starp Piļiem, Kampiem un Ģūģeriem | Individuālā aizsardzības zona saskaņā ar grafisko daļu |
| 213. | 3136 | Durvju komplekts | Valsts nozīmes | Māksla | Priekuļu pagasts, Jāņmuižas dzīvojamā ēka | Ietilpst Jāņmuižas muižnieka dzīvojamās ēkas teritorijā |

| Nr. p. k. | Aizsardzības numurs | Pieminekļa nosaukums | Vērtības grupa | Tipoloģijas grupa | Adrese / atrašanās vieta | Aizsargjosla (aizsardzības zona) |
|-----------|---------------------|--|------------------|-------------------|---|---|
| 214. | 3137 | Interjera dekoratīvā apdare (4 telpās) | Valsts nozīmes | Māksla | Priekuļu pagasts, Jāņmuižas dzīvojamā ēka | Ietilpst Jāņmuižas muižnieka dzīvojamās ēkas teritorijā |
| 215. | 3138 | Mansarda logu apdare | Valsts nozīmes | Māksla | Priekuļu pagasts, Jāņmuižas dzīvojamā ēka | Ietilpst Jāņmuižas muižnieka dzīvojamās ēkas teritorijā |
| 216. | 6258 | Jāņmuižas muižnieka dzīvojamā ēka | Valsts nozīmes | Arhitektūra | Priekuļu pagasts, Jāņmuiža | Individuālā aizsardzības zona saskaņā ar grafisko daļu |
| 217. | 8938 | Priekuļu lauksaimniecības izmēģinājumu un selekcijas stacijas ēka ar šķūni | Reģiona nozīmes | Industriālais | Priekuļu pagasts, Priekuļi, Selekcijas iela 3 | Individuālā aizsardzības zona saskaņā ar grafisko |
| 218. | 506 | Auciema viduslaiku kapsēta | Reģiona nozīmes | Arheoloģija | Raiskuma pagasts, Auciems, centrā, Cēsu - Limbažu šosejas kreisajā pusē | Individuālā aizsardzības zona saskaņā ar grafisko daļu |
| 219. | 507 | Avotiņu senkapi | Valsts nozīmes | Arheoloģija | Raiskuma pagasts, pie Avotiņiem | Individuālā aizsardzības zona saskaņā ar grafisko daļu |
| 220. | 508 | Bažu viduslaiku kapsēta | Reģiona nozīmes | Arheoloģija | Raiskuma pagasts, pie Baķiem | 500 m |
| 221. | 509 | Zeltiņu senkapi (Vējakrauga senkapi) | Valsts nozīmes | Arheoloģija | Raiskuma pagasts, pie bij. Zeltiņiem, tag. Kalnsētām | 500 m |
| 222. | 510 | Cēsnieku senkapi (Kuplais kalniņš) | Valsts nozīmes | Arheoloģija | Raiskuma pagasts, pie Cēsniekiem | 500 m |
| 223. | 511 | Dimdu viduslaiku kapsēta (Vecais kapsētas tīrums) | Vietējās nozīmes | Arheoloģija | Raiskuma pagasts, pie Dimdām | 500 m |
| 224. | 512 | Dumpju senkapi | Valsts nozīmes | Arheoloģija | Raiskuma pagasts, pie Dumpjiem | 500 m |
| 225. | 513 | Emerķu viduslaiku kapsēta (Kapu kalniņš) ar krustakmeņiem | Reģiona nozīmes | Arheoloģija | Raiskuma un Stalbes pagasti, pie Emerķiem | 500 m |
| 226. | 514 | Gailonu viduslaiku kapsēta (Ozolkalniņš) | Reģiona nozīmes | Arheoloģija | Raiskuma pagasts, pie Gailonēm | Individuālā aizsardzības zona saskaņā ar grafisko daļu |
| 227. | 515 | Gribžu senkapi | Valsts nozīmes | Arheoloģija | Raiskuma pagasts, pie Gribžām | 500 m |
| 228. | 516 | Jaunmežciema viduslaiku kapsēta | Vietējās nozīmes | Arheoloģija | Raiskuma pagasts, pie Jaunmežciema grantsbedrēm | 500 m |
| 229. | 517 | Rūju viduslaiku kapsēta (Lielais kalns) | Vietējās nozīmes | Arheoloģija | Raiskuma pagasts, pie Jaunrūjām | Individuālā aizsardzības zona saskaņā ar grafisko daļu |

| Nr. p. k. | Aizsardzības numurs | Pieminekļa nosaukums | Vērtības grupa | Tipoloģijas grupa | Adrese / atrašanās vieta | Aizsargjosla (aizsardzības zona) |
|-----------|---------------------|--|------------------|-------------------|---|---|
| 230. | 518 | Teņņu viduslaiku kapsēta (Turku kapi) | Reģiona nozīmes | Arheoloģija | Raiskuma pagasts, pie Jaunteņņiem | 500 m |
| 231. | 519 | Kvēpenes pilskalns | Valsts nozīmes | Arheoloģija | Raiskuma pagasts, pie Kvēpeniem | 500 m |
| 232. | 520 | Laiviņu senkapi | Reģiona nozīmes | Arheoloģija | Raiskuma pagasts, pie Laiviņiem | 500 m |
| 233. | 521 | Rideļu senkapi I (Miroņu kalniņš),II | Reģiona nozīmes | Arheoloģija | Raiskuma pagasts, pie Rideļiem | 500 m |
| 234. | 522 | Ureles pilskalns (Baznīcas kalns) | Valsts nozīmes | Arheoloģija | Raiskuma pagasts, pie Rozēm | Individuālā aizsardzības zona saskaņā ar grafisko daļu |
| 235. | 523 | Strīkupītes senkapi | Valsts nozīmes | Arheoloģija | Raiskuma pagasts, pie Strīkupītes ietekas Gaujā | 500 m |
| 236. | 524 | Zajkalnu senkapi | Reģiona nozīmes | Arheoloģija | Raiskuma pagasts, pie Zajkalniem | Individuālā aizsardzības zona saskaņā ar grafisko daļu |
| 237. | 525 | Bundes senkapi (Krievu, Zviedru kapi) | Reģiona nozīmes | Arheoloģija | Raiskuma pagasts, starp Bundēm un Mežciemiem | 500 m |
| 238. | 526 | Sveķu Sila senkapi | Reģiona nozīmes | Arheoloģija | Raiskuma pagasts, Sveķu silā | 500 m |
| 239. | 3140 | Durvju vērtnes - vārti | Valsts nozīmes | Māksla | Raiskuma pagasts, Ungurmuižas kapliča | Ietilpst Ungurmuižas kapličas teritorijā |
| 240. | 3141 | Kapa piemineklis H. J. Kampenhauzenai | Valsts nozīmes | Māksla | Raiskuma pagasts, Ungurmuižas kapliča | Ietilpst Ungurmuižas kapličas teritorijā |
| 241. | 3142 | Kapa piemineklis S. Kampenhauzenai | Valsts nozīmes | Māksla | Raiskuma pagasts, Ungurmuižas kapliča | Ietilpst Ungurmuižas kapličas teritorijā |
| 242. | 3143 | Durvju komplekts | Valsts nozīmes | Māksla | Raiskuma pagasts, Ungurmuižas muižnieka dzīvojamā ēka | Ietilpst Ungurmuižas muižnieka dzīvojamās ēkas teritorijā |
| 243. | 3144 | Durvju vērtnes | Valsts nozīmes | Māksla | Raiskuma pagasts, Ungurmuižas muižnieka dzīvojamā ēka | Ietilpst Ungurmuižas muižnieka dzīvojamās ēkas teritorijā |
| 244. | 3145 | Interjera dekoratīvā apdare, griestu veidojums | Vietējās nozīmes | Māksla | Raiskuma pagasts, Ungurmuižas muižnieka dzīvojamā ēka | Ietilpst Ungurmuižas muižnieka dzīvojamās ēkas teritorijā |
| 245. | 3146 | Kāpnes | Valsts nozīmes | Māksla | Raiskuma pagasts, Ungurmuižas muižnieka dzīvojamā ēka | Ietilpst Ungurmuižas muižnieka dzīvojamās ēkas teritorijā |

| Nr. p. k. | Aizsardzības numurs | Pieminekļa nosaukums | Vērtības grupa | Tipoloģijas grupa | Adrese / atrašanās vieta | Aizsargjosla (aizsardzības zona) |
|-----------|---------------------|---|------------------|-------------------|---|---|
| 246. | 3147 | Krāsns | Valsts nozīmes | Māksla | Raiskuma pagasts, Ungurmuižas muižnieka dzīvojamā ēka | Ietilpst Ungurmuižas muižnieka dzīvojamās ēkas teritorijā |
| 247. | 3148 | Krāsns | Valsts nozīmes | Māksla | Raiskuma pagasts, Ungurmuižas muižnieka dzīvojamā ēka | Ietilpst Ungurmuižas muižnieka dzīvojamās ēkas teritorijā |
| 248. | 3149 | Sienu un griestu gleznojumi | Valsts nozīmes | Māksla | Raiskuma pagasts, Ungurmuižas muižnieka dzīvojamā ēka | Ietilpst Ungurmuižas muižnieka dzīvojamās ēkas teritorijā |
| 249. | 6259 | Raiskuma pagastnama, pagastskolas, saimniecības ēku apbūve ar parku | Vietējās nozīmes | Arhitektūra | Raiskuma pagasts, Raiskums | 500 m |
| 250. | 6260 | Ungurmuižas apbūve ar parku | Valsts nozīmes | Arhitektūra | Raiskuma pagasts, Ungurmuiža | Individuālā aizsardzības zona saskaņā ar grafisko daļu |
| 251. | 6261 | Muižnieka dzīvojamā ēka | Valsts nozīmes | Arhitektūra | Raiskuma pagasts, Ungurmuiža | Ietilpst Ungurmuižas apbūves ar parku teritorijā |
| 252. | 6262 | Dzīvojamā ēka | Valsts nozīmes | Arhitektūra | Raiskuma pagasts, Ungurmuiža | Ietilpst Ungurmuižas apbūves ar parku teritorijā |
| 253. | 6263 | Tējas namiņš | Valsts nozīmes | Arhitektūra | Raiskuma pagasts, Ungurmuiža | Ietilpst Ungurmuižas apbūves ar parku teritorijā |
| 254. | 6264 | Stallis - vāgūzis | Valsts nozīmes | Arhitektūra | Raiskuma pagasts, Ungurmuiža | Ietilpst Ungurmuižas apbūves ar parku teritorijā |
| 255. | 6265 | Pagrabs | Valsts nozīmes | Arhitektūra | Raiskuma pagasts, Ungurmuiža | Ietilpst Ungurmuižas apbūves ar parku teritorijā |
| 256. | 6266 | Klēts | Valsts nozīmes | Arhitektūra | Raiskuma pagasts, Ungurmuiža | Ietilpst Ungurmuižas apbūves ar parku teritorijā |
| 257. | 6267 | Kūts | Valsts nozīmes | Arhitektūra | Raiskuma pagasts, Ungurmuiža | Ietilpst Ungurmuižas apbūves ar parku teritorijā |
| 258. | 6268 | Krogs | Vietējās nozīmes | Arhitektūra | Raiskuma pagasts, Ungurmuiža | Individuālā aizsardzības zona saskaņā ar grafisko daļu |
| 259. | 6269 | Alus brūzis | Valsts nozīmes | Arhitektūra | Raiskuma pagasts, Ungurmuiža | Ietilpst Ungurmuižas apbūves ar parku teritorijā |

| Nr. p. k. | Aizsardzības numurs | Pieminekļa nosaukums | Vērtības grupa | Tipoloģijas grupa | Adrese / atrašanās vieta | Aizsargjosla (aizsardzības zona) |
|-----------|---------------------|---------------------------------------|-----------------|-------------------|---|--|
| 260. | 6270 | Dzirnavu māja | Valsts nozīmes | Arhitektūra | Raiskuma pagasts, Ungurmuiža | Ietilpst Ungurmuižas apbūves ar parku teritorijā |
| 261. | 6271 | Kapliča | Valsts nozīmes | Arhitektūra | Raiskuma pagasts, Ungurmuiža | Ietilpst Ungurmuižas apbūves ar parku teritorijā |
| 262. | 6272 | Parks | Valsts nozīmes | Arhitektūra | Raiskuma pagasts, Ungurmuiža | Ietilpst Ungurmuižas apbūves ar parku teritorijā |
| 263. | 9174 | Skasteru meža senkapi un bļodakmens | Valsts nozīmes | Arheoloģija | Raiskuma pagasts, Skasteru mežs | Individuālā aizsardzības zona saskaņā ar grafisko daļu |
| 264. | 9228 | Kvēpenes meža senkapi | Valsts nozīmes | Arheoloģija | Raiskuma pagasts, Kvēpenes mežā, 1 km uz Z no Kvēpeņu mājām | Individuālā aizsardzības zona saskaņā ar grafisko daļu |
| 265. | 9298 | Silaunieku senkapi | Valsts nozīmes | Arheoloģija | Raiskuma pagasts, pie Silauniekiem | Individuālā aizsardzības zona saskaņā ar grafisko daļu |
| 266. | 9299 | Ķelderu senkapi | Valsts nozīmes | Arheoloģija | Raiskuma pagasts, starp Silauniekiem un bij. Ķelderiem | Individuālā aizsardzības zona saskaņā ar grafisko daļu |
| 267. | 543 | Drapmaņu Baznīcas kalns - kulta vieta | Reģiona nozīmes | Arheoloģija | Skujenes pagasts, pie Drapmaņiem | Individuālā aizsardzības zona saskaņā ar grafisko daļu |
| 268. | 544 | Ģībēnu senkapi | Reģiona nozīmes | Arheoloģija | Skujenes pagasts, pie Ģībēniem | Individuālā aizsardzības zona saskaņā ar grafisko daļu |
| 269. | 545 | Ķiberes senkapi (Ķiberes kalniņš) | Reģiona nozīmes | Arheoloģija | Skujenes pagasts, pie Ķiberēm | Individuālā aizsardzības zona saskaņā ar grafisko daļu |
| 270. | 546 | Māju viduslaiku kapsēta | Reģiona nozīmes | Arheoloģija | Skujenes pagasts, pie Mājiem | Individuālā aizsardzības zona saskaņā ar grafisko daļu |
| 271. | 547 | Sišu senkapi | Reģiona nozīmes | Arheoloģija | Skujenes pagasts, pie Sišiem | Individuālā aizsardzības zona saskaņā ar grafisko daļu |
| 272. | 548 | Skujenes baznīcas viduslaiku kapsēta | Reģiona nozīmes | Arheoloģija | Skujenes pagasts, Skujene, pie Skujenes luterāņu baznīcas | 500 m |
| 273. | 549 | Taurupju senkapi | Reģiona nozīmes | Arheoloģija | Skujenes pagasts, pie Vidustaurupēm | 500 m |
| 274. | 550 | Skujenes viduslaiku pils | Reģiona nozīmes | Arheoloģija | Skujenes pagasts, Skujene, pie Skujenes luterāņu baznīcas | 500 m |
| 275. | 551 | Drapmaņu senkapi | Valsts nozīmes | Arheoloģija | Skujenes pagasts, starp Drapmaņiem un Drapmaņu ezeru | Individuālā aizsardzības zona saskaņā ar grafisko daļu |

| Nr. p. k. | Aizsardzības numurs | Pieminekļa nosaukums | Vērtības grupa | Tipoloģijas grupa | Adrese / atrašanās vieta | Aizsargjosla (aizsardzības zona) |
|-----------|---------------------|---|------------------|-------------------|---|--|
| 276. | 3161 | Ērģeles | Reģiona nozīmes | Māksla | Skujenes pagasts, Skujenes luterāņu baznīca | Ietilpst Skujenes luterāņu baznīcas teritorijā |
| 277. | 9102 | Skujenes luterāņu baznīca | Reģiona nozīmes | Arhitektūra | Skujenes pagasts, Skujene, "Skujenes baznīca" | Individuālā aizsardzības zona saskaņā ar grafisko daļu |
| 278. | 9169 | Ežu (Māļu) pareizticīgo baznīca | Reģiona nozīmes | Arhitektūra | Skujenes pagasts, "Māļu baznīca" | Individuālā aizsardzības zona saskaņā ar grafisko daļu |
| 279. | 552 | Pulles senkapi | Valsts nozīmes | Arheoloģija | Stalbes pagasts, Mazā Unguru ezera R krastā | 500 m |
| 280. | 553 | Cīruļu viduslaiku kapsēta | Reģiona nozīmes | Arheoloģija | Stalbes pagasts, pie Cīruļiem | 500 m |
| 281. | 554 | Īvantu viduslaiku kapsēta | Vietējās nozīmes | Arheoloģija | Stalbes pagasts, pie Īvantiem | 500 m |
| 282. | 555 | Jaunsīmanēnu viduslaiku kapsēta | Reģiona nozīmes | Arheoloģija | Stalbes pagasts, pie Jaunsīmanēniem | 500 m |
| 283. | 557 | Līņu viduslaiku kapsēta | Reģiona nozīmes | Arheoloģija | Stalbes pagasts, pie Līņiem | 500 m |
| 284. | 558 | Muskaru - Žagaru viduslaiku kapsēta | Reģiona nozīmes | Arheoloģija | Stalbes pagasts, pie Muskariem un Žagariem | 500 m |
| 285. | 559 | Rozbeķu viduslaiku pils | Valsts nozīmes | Arheoloģija | Stalbes pagasts, Rozula, pie Vecmuižniekiem | 500 m |
| 286. | 560 | Īvantu senkapi | Valsts nozīmes | Arheoloģija | Stalbes pagasts, Rozula, Elles purva malā pie Īvantiem | 500 m |
| 287. | 562 | Dimdu viduslaiku kapsēta (Beikas kalniņš) | Reģiona nozīmes | Arheoloģija | Stalbes pagasts, starp Dimdām un Zaķiem pie tilta Braslas upes krastā | 500 m |
| 288. | 563 | Batarejas kalns - pilskalns | Valsts nozīmes | Arheoloģija | Straupes pagasts, Braslas upes kreisajā krastā pie Pilskalniem | Individuālā aizsardzības zona saskaņā ar grafisko daļu |
| 289. | 564 | Panūtes kalns - pilskalns (Krančkalns) | Reģiona nozīmes | Arheoloģija | Straupes pagasts, Braslas upes labajā krastā pie Panūtēm | 500 m |
| 290. | 565 | Lielstraupes baznīcas viduslaiku kapsēta ar krustakmeni | Valsts nozīmes | Arheoloģija | Straupes pagasts, Straupe, Lielstraupes pils parks | Ietilpst Lielstraupes senpilsētas un nocietinājumu sistēmas palieku teritorijā |
| 291. | 566 | Mazstraupes viduslaiku pils | Reģiona nozīmes | Arheoloģija | Straupes pagasts, Straupe | Individuālā aizsardzības zona saskaņā ar grafisko daļu |
| 292. | 567 | Baukalna senkapi (Zviedru kapi) | Reģiona nozīmes | Arheoloģija | Straupes pagasts, pie Batarejas kalna - pilskalna | Individuālā aizsardzības zona saskaņā ar grafisko daļu |

| Nr. p. k. | Aizsardzības numurs | Pieminekļa nosaukums | Vērtības grupa | Tipoloģijas grupa | Adrese / atrašanās vieta | Aizsargjosla (aizsardzības zona) |
|-----------|---------------------|--|------------------|-------------------|--|--|
| 293. | 569 | Lielgaujmaļu senkapi (Zviedru kapi) | Valsts nozīmes | Arheoloģija | Straupes pagasts, pie Gaujmaļiem | 500 m |
| 294. | 570 | Imaku viduslaiku kapsēta (Kapsētas kalniņš) | Reģiona nozīmes | Arheoloģija | Straupes pagasts, pie Imakām | 500 m |
| 295. | 571 | Jāņkalnu viduslaiku kapsēta (Jāņa kalniņš) | Vietējās nozīmes | Arheoloģija | Straupes pagasts, pie Jāņkalniem | 500 m |
| 296. | 572 | Jātnieku senkapi (Kapu kalniņš, Krievu kalns) | Reģiona nozīmes | Arheoloģija | Straupes pagasts, pie Jātniekiem | 500 m |
| 297. | 573 | Lapaiņu viduslaiku kapsēta | Reģiona nozīmes | Arheoloģija | Straupes pagasts, pie Lapaiņiem | Individuālā aizsardzības zona saskaņā ar grafisko daļu |
| 298. | 574 | Pūricu senkapi I (Kapu kalns, Lībiešu kapi), II (Turku kapi) | Valsts nozīmes | Arheoloģija | Straupes pagasts, pie Pūricām | 500 m |
| 299. | 575 | Vējiņu pilskalns | Reģiona nozīmes | Arheoloģija | Straupes pagasts, pie Vējiņiem | 500 m |
| 300. | 576 | Zvejnieku senkapi | Valsts nozīmes | Arheoloģija | Straupes pagasts, pie Zvejniekiem | 500 m |
| 301. | 577 | Ērgļu kalni - pilskalns | Valsts nozīmes | Arheoloģija | Straupes pagasts, starp Riebiņu un Eikēnu ezeriem | 500 m |
| 302. | 578 | Baukalna viduslaiku kapsēta un baznīcas vieta | Reģiona nozīmes | Arheoloģija | Straupes pagasts, Plācis, Valmieras - Rīgas šosejas labajā pusē pie Baukalniem | Individuālā aizsardzības zona saskaņā ar grafisko daļu |
| 303. | 579 | Lielstraupes viduslaiku pils | Valsts nozīmes | Arheoloģija | Straupes pagasts, Straupe, Lielstraupē | Individuālā aizsardzības zona saskaņā ar grafisko daļu |
| 304. | 3165 | Ērģeļu luktu gleznojumi (14) | Valsts nozīmes | Māksla | Straupes pagasts, Straupe, Lielstraupes luterāņu baznīca | Ietilpst Lielstraupes luterāņu baznīcas teritorijā |
| 305. | 3166 | Ērģeles | Valsts nozīmes | Māksla | Straupes pagasts, Straupe, Lielstraupes luterāņu baznīca | Ietilpst Lielstraupes luterāņu baznīcas teritorijā |
| 306. | 3167 | Kancele ar gleznojumiem (7) | Valsts nozīmes | Māksla | Straupes pagasts, Straupe, Lielstraupes luterāņu baznīca | Ietilpst Lielstraupes luterāņu baznīcas teritorijā |
| 307. | 3168 | Kapa plāksne G. Rozenam | Valsts nozīmes | Māksla | Straupes pagasts, Straupe, Lielstraupes luterāņu baznīca | Ietilpst Lielstraupes luterāņu baznīcas teritorijā |
| 308. | 3169 | Kapa plāksne K. G. Lēvenvoldem | Valsts nozīmes | Māksla | Straupes pagasts, Straupe, Lielstraupes luterāņu baznīca | Ietilpst Lielstraupes luterāņu baznīcas teritorijā |
| 309. | 3171 | Siju apgleznojums | Valsts nozīmes | Māksla | Straupes pagasts, Straupe, Lielstraupes luterāņu baznīca | Ietilpst Lielstraupes luterāņu baznīcas teritorijā |

| Nr. p. k. | Aizsardzības numurs | Pieminekļa nosaukums | Vērtības grupa | Tipoloģijas grupa | Adrese / atrašanās vieta | Aizsargjosla (aizsardzības zona) |
|-----------|---------------------|---|------------------|-------------------|--|---|
| 310. | 3172 | Vitrāža "Golgāta" | Valsts nozīmes | Māksla | Straupes pagasts, Straupe, Lielstraupes luterāņu baznīca | Ietilpst Lielstraupes luterāņu baznīcas teritorijā |
| 311. | 3173 | Vitrāža "Kristus dzimšana" | Valsts nozīmes | Māksla | Straupes pagasts, Straupe, Lielstraupes luterāņu baznīca | Ietilpst Lielstraupes luterāņu baznīcas teritorijā |
| 312. | 3174 | Durvju komplekts | Valsts nozīmes | Māksla | Straupes pagasts, Lielstraupes mācītājmuiža | Individuālā aizsardzības zona saskaņā ar grafisko daļu |
| 313. | 3177 | Krāsns | Valsts nozīmes | Māksla | Straupes pagasts, Straupe, Lielstraupes pils | Ietilpst Lielstraupes pils un baznīcas apbūves teritorijā |
| 314. | 6215 | Mazstraupes pils ar parku | Reģiona nozīmes | Arhitektūra | Straupes pagasts, Mazstraupes muiža | Individuālā aizsardzības zona saskaņā ar grafisko daļu |
| 315. | 6274 | Lielstraupes zirgu pasta stacija | Reģiona nozīmes | Arhitektūra | Straupes pagasts, Vecpasts | Individuālā aizsardzības zona saskaņā ar grafisko daļu |
| 316. | 6275 | Lielstraupes pils un baznīcas apbūve | Valsts nozīmes | Arhitektūra | Straupes pagasts, Straupe, Lielstraupe | Individuālā aizsardzības zona saskaņā ar grafisko daļu |
| 317. | 6276 | Lielstraupes senpilsētas un nocietinājumu sistēmas paliekas | Valsts nozīmes | Arhitektūra | Straupes pagasts, Straupe, Lielstraupe | Individuālā aizsardzības zona saskaņā ar grafisko daļu |
| 318. | 6277 | Zvanu tornis | Valsts nozīmes | Arhitektūra | Straupes pagasts, Straupe, pie Lielstraupes pils | Individuālā aizsardzības zona saskaņā ar grafisko daļu |
| 319. | 6278 | Lielstraupes luterāņu baznīca | Valsts nozīmes | Arhitektūra | Straupes pagasts, Straupe, Lielstraupe | Individuālā aizsardzības zona saskaņā ar grafisko daļu |
| 320. | 580 | Bānūžu pilskalns | Valsts nozīmes | Arheoloģija | Taurenas pagasts, Bānūžu ezera ZR krastā pie Ceļupītes iztekas no ezera | 500 m |
| 321. | 581 | Nēķina senkapi | Reģiona nozīmes | Arheoloģija | Taurenas pagasts, Taurene, Cēsu - Vecpiebalgas un Taurenas - Dzērbenes ceļu krustojumā | 500 m |
| 322. | 582 | Bānūžu Svētavots - kulta vieta | Vietējās nozīmes | Arheoloģija | Taurenas pagasts, pļavā starp Bānūžu ezeru un Skujenes - Dzērbenes lielceļu | 500 m |
| 323. | 583 | Andrupu viduslaiku kapsēta | Reģiona nozīmes | Arheoloģija | Taurenas pagasts, pie Andrupiem | 500 m |
| 324. | 584 | Bērcēnu viduslaiku kapsēta | Reģiona nozīmes | Arheoloģija | Taurenas pagasts, pie Bērcēniem | 500 m |
| 325. | 585 | Lejstupu pilskalns | Reģiona nozīmes | Arheoloģija | Taurenas pagasts, pie Brēdiķiem un Lejstupiem | 500 m |

| Nr. p. k. | Aizsardzības numurs | Pieminekļa nosaukums | Vērtības grupa | Tipoloģijas grupa | Adrese / atrašanās vieta | Aizsargjosla (aizsardzības zona) |
|-----------|---------------------|---|------------------|-------------------|---|--|
| 326. | 586 | Gambu viduslaiku kapsēta (Kapu kalniņš) | Reģiona nozīmes | Arheoloģija | Taurenas pagasts, pie Gambām | 500 m |
| 327. | 587 | Dunkupes viduslaiku kapsēta (Kapu kalniņš) | Reģiona nozīmes | Arheoloģija | Taurenas pagasts, pie grantsbedrēm | 500 m |
| 328. | 588 | Lejas Lībiešu senkapi (Akmeņkalns) | Valsts nozīmes | Arheoloģija | Taurenas pagasts, pie Lejas Lībiešiem | 500 m |
| 329. | 589 | Lībiešu apmetne | Valsts nozīmes | Arheoloģija | Taurenas pagasts, pie Lībiešiem | 500 m |
| 330. | 590 | Silenieku pilskalns | Vietējās nozīmes | Arheoloģija | Taurenas pagasts, pie Sileniekiem | 500 m |
| 331. | 591 | Jaunruntu viduslaiku kapsēta (Kauliņkalns) | Reģiona nozīmes | Arheoloģija | Taurenas pagasts, pie Veclejruntēm | 500 m |
| 332. | 592 | Zaļkalnu senkapi (Kapu kalns) | Reģiona nozīmes | Arheoloģija | Taurenas pagasts, pie Zaļkalniem | 500 m |
| 333. | 3178 | Durvju komplekts | Valsts nozīmes | Māksla | Taurenas pagasts, Apšu luterāņu baznīca | Ietilpst Apšu luterāņu baznīcas teritorijā |
| 334. | 6279 | Apšu (Lodes) luterāņu baznīca | Valsts nozīmes | Arhitektūra | Taurenas pagasts, Lode | 500 m |
| 335. | 593 | Šķesteru senkapi (Miroņu kalniņš) | Reģiona nozīmes | Arheoloģija | Vaives pagasts, pie Šķesteriem | 500 m |
| 336. | 594 | Jaunītes viduslaiku kapsēta | Reģiona nozīmes | Arheoloģija | Vaives pagasts, pie Jaunītēm | 500 m |
| 337. | 595 | Kalauzu viduslaiku kapsēta (Priežu kalniņš, Miroņu kalniņš) | Reģiona nozīmes | Arheoloģija | Vaives pagasts, pie Kalauzām | 500 m |
| 338. | 596 | Kalauzu senkapi | Reģiona nozīmes | Arheoloģija | Vaives pagasts, pie Kalnakalauzām | 500 m |
| 339. | 597 | Kalnamieriņu viduslaiku kapsēta (Kungu kapi) | Reģiona nozīmes | Arheoloģija | Vaives pagasts, pie Kalnamieriņiem | 500 m |
| 340. | 598 | Pūtēju senkapi (Rijas kalns) | Reģiona nozīmes | Arheoloģija | Vaives pagasts, pie Pūtējiem | 500 m |
| 341. | 599 | Sārumkalns - pilskalns | Valsts nozīmes | Arheoloģija | Vaives pagasts, pie Sārumiem, Vaives upes labajā krastā | 500 m |
| 342. | 600 | Veclejas Daudziešu viduslaiku kapsēta (Mēra kalniņš) | Reģiona nozīmes | Arheoloģija | Vaives pagasts, pie Veclejas Daudziešiem | 500 m |
| 343. | 601 | Veitu senkapi I, II, III | Reģiona nozīmes | Arheoloģija | Vaives pagasts, pie Veitiem | 500 m |
| 344. | 6280 | Veismaņu muižas apbūve | Reģiona nozīmes | Arhitektūra | Vaives pagasts, Veismaņu muiža | Individuālā aizsardzības zona saskaņā ar grafisko daļu |
| 345. | 6281 | Muižnieka dzīvojamā ēka | Reģiona nozīmes | Arhitektūra | Vaives pagasts, Veismaņu muiža | Ietilpst Veismaņu muižas apbūves teritorijā |

| Nr. p. k. | Aizsardzības numurs | Pieminekļa nosaukums | Vērtības grupa | Tipoloģijas grupa | Adrese / atrašanās vieta | Aizsargjosla (aizsardzības zona) |
|-----------|---------------------|--|-----------------|---------------------------|---|---|
| 346. | 6282 | Muižkunga māja | Reģiona nozīmes | Arhitektūra | Vaives pagasts, Veismaņu muiža | Ietilpst Veismaņu muižas apbūves teritorijā |
| 347. | 6284 | Saimniecības ēka | Reģiona nozīmes | Arhitektūra | Vaives pagasts, Veismaņu muiža | Ietilpst Veismaņu muižas apbūves teritorijā |
| 348. | 6285 | Klēts | Reģiona nozīmes | Arhitektūra | Vaives pagasts, Veismaņu muiža | Ietilpst Veismaņu muižas apbūves teritorijā |
| 349. | 6287 | Magazīna | Reģiona nozīmes | Arhitektūra | Vaives pagasts, Veismaņu muiža | Ietilpst Veismaņu muižas apbūves teritorijā |
| 350. | 6289 | Ratnīca | Reģiona nozīmes | Arhitektūra | Vaives pagasts, Veismaņu muiža | Ietilpst Veismaņu muižas apbūves teritorijā |
| 351. | 6291 | Stallis | Reģiona nozīmes | Arhitektūra | Vaives pagasts, Veismaņu muiža | Ietilpst Veismaņu muižas apbūves teritorijā |
| 352. | 6292 | Aitu kūts, vēlāk kalpu māja | Reģiona nozīmes | Arhitektūra | Vaives pagasts, Veismaņu muiža | Ietilpst Veismaņu muižas apbūves teritorijā |
| 353. | 6293 | Kūtis | Reģiona nozīmes | Arhitektūra | Vaives pagasts, Veismaņu muiža | Ietilpst Veismaņu muižas apbūves teritorijā |
| 354. | 6294 | Parks | Reģiona nozīmes | Arhitektūra | Vaives pagasts, Veismaņu muiža | Ietilpst Veismaņu muižas apbūves teritorijā |
| 355. | 17 | Rakstnieka A. Austrīņa dzimtās mājas | Reģiona nozīmes | Vēsturiska notikuma vieta | Vecpiebalgas pagasts, Kaikaši | 500 m |
| 356. | 18 | Rakstnieku R. un M. Kaudziņu dzīves un darba vieta | Valsts nozīmes | Vēsturiska notikuma vieta | Vecpiebalgas pagasts, Kalna Kaibēni | 500 m |
| 357. | 602 | Raskumu viduslaiku kapsēta | Reģiona nozīmes | Arheoloģija | Vecpiebalgas pagasts, pie Bērziņiem (bij. Raskumiem) | 500 m |
| 358. | 603 | Cepļu apmetne I,II | Reģiona nozīmes | Arheoloģija | Vecpiebalgas pagasts, pie bij. Cepļiem, Alauksta ezera krastā | 500 m |
| 359. | 604 | Ļūdiņu senkapi | Valsts nozīmes | Arheoloģija | Vecpiebalgas pagasts, pie Jaunļūdiņiem | 500 m |
| 360. | 605 | Jaunmietiņu viduslaiku kapsēta (Kauliņu kalns) | Reģiona nozīmes | Arheoloģija | Vecpiebalgas pagasts, pie Jaunmietiņiem | 500 m |
| 361. | 606 | Jaunvījumu senkapi (Velna klēpis) | Valsts nozīmes | Arheoloģija | Vecpiebalgas pagasts, pie Jaunvījumiem | 500 m |

| Nr. p. k. | Aizsardzības numurs | Pieminekļa nosaukums | Vērtības grupa | Tipoloģijas grupa | Adrese / atrašanās vieta | Aizsargjosla (aizsardzības zona) |
|-----------|---------------------|--|------------------|-------------------|---|----------------------------------|
| 362. | 607 | Jaunvīļumu viduslaiku kapsēta (Kapu kalniņš) | Reģiona nozīmes | Arheoloģija | Vecpiebalgas pagasts, pie Jaunvīļumiem | 500 m |
| 363. | 608 | Viduskaibēnu apmetne | Reģiona nozīmes | Arheoloģija | Vecpiebalgas pagasts, pie Kalna Kaibēniem | 500 m |
| 364. | 609 | Kalnaraskumu apmetne | Reģiona nozīmes | Arheoloģija | Vecpiebalgas pagasts, pie Kalnaraskumiem | 500 m |
| 365. | 611 | Lejasģībuļu senkapi (Runas kalns) | Valsts nozīmes | Arheoloģija | Vecpiebalgas pagasts, pie Lejasģībuļiem | 500 m |
| 366. | 612 | Veckaupēnu viduslaiku kapsēta (Kapu kalniņš) | Reģiona nozīmes | Arheoloģija | Vecpiebalgas pagasts, pie Lejaskaupēniem | 500 m |
| 367. | 613 | Raskumu senkapi (Pulksteņa kalniņš) | Reģiona nozīmes | Arheoloģija | Vecpiebalgas pagasts, pie Lejasraskumiem | 500 m |
| 368. | 614 | Mietiņu viduslaiku kapsēta | Reģiona nozīmes | Arheoloģija | Vecpiebalgas pagasts, pie Mietiņiem | 500 m |
| 369. | 615 | Purgaiļu viduslaiku kapsēta | Vietējās nozīmes | Arheoloģija | Vecpiebalgas pagasts, pie Purgaiļiem | 500 m |
| 370. | 616 | Tauna apmetne | Reģiona nozīmes | Arheoloģija | Vecpiebalgas pagasts, pie Purgaiļiem | 500 m |
| 371. | 617 | Ragaiņu viduslaiku kapsēta (Kapu kalniņš) | Reģiona nozīmes | Arheoloģija | Vecpiebalgas pagasts, pie Ragaiņiem | 500 m |
| 372. | 618 | Saulgožu senkapi (Velna krekļājs) | Valsts nozīmes | Arheoloģija | Vecpiebalgas pagasts, pie Saulgožiem | 500 m |
| 373. | 619 | Tašķēnu senkapi | Reģiona nozīmes | Arheoloģija | Vecpiebalgas pagasts, pie Tašķēniem | 500 m |
| 374. | 620 | Zēniņu viduslaiku kapsēta (Vergu kapi) | Reģiona nozīmes | Arheoloģija | Vecpiebalgas pagasts, pie Tašķēniem | 500 m |
| 375. | 621 | Zēniņu senkapi (Augstīšu kalns) | Valsts nozīmes | Arheoloģija | Vecpiebalgas pagasts, pie Zēniņiem | 500 m |
| 376. | 622 | Žvirbuļu viduslaiku kapsēta (Kapu kalniņš) | Reģiona nozīmes | Arheoloģija | Vecpiebalgas pagasts, pie Žvirbuļiem | 500 m |
| 377. | 623 | Vecpiebalgas pilskalns (Griškas kalns) | Valsts nozīmes | Arheoloģija | Vecpiebalgas pagasts, Vecpiebalga, centrā | 500 m |
| 378. | 624 | Vecpiebalgas viduslaiku pils | Reģiona nozīmes | Arheoloģija | Vecpiebalgas pagasts, Vecpiebalga, centrā | 500 m |

| Nr. p. k. | Aizsardzības numurs | Pieminekļa nosaukums | Vērtības grupa | Tipoloģijas grupa | Adrese / atrašanās vieta | Aizsargjosla (aizsardzības zona) |
|-----------|---------------------|--|-----------------|---------------------------|--|---|
| 379. | 625 | Vecpiebalgas baznīcas viduslaiku kapsēta | Reģiona nozīmes | Arheoloģija | Vecpiebalgas pagasts, Vecpiebalga, centrā ap baznīcu | 500 m |
| 380. | 6096 | Zemnieku - amatnieku sēta "Jaunvēveri" | Valsts nozīmes | Arhitektūra | Vecpiebalgas pagasts, Jaunvēveri | Ietilpst Zemnieku-amatnieku sētu grupas - Vēveru ciema teritorijā |
| 381. | 6097 | Zemnieku - amatnieku sēta "Kalnvēveri" | Valsts nozīmes | Arhitektūra | Vecpiebalgas pagasts, Kalnvēveri | Ietilpst Zemnieku-amatnieku sētu grupas - Vēveru ciema teritorijā |
| 382. | 6098 | Zemnieku - amatnieku sēta "Lejasvēveri" | Valsts nozīmes | Arhitektūra | Vecpiebalgas pagasts, Lejasvēveri | Ietilpst Zemnieku-amatnieku sētu grupas - Vēveru ciema teritorijā |
| 383. | 6099 | Zemnieku - amatnieku sēta "Lielvēveri" | Valsts nozīmes | Arhitektūra | Vecpiebalgas pagasts, Lielvēveri | Ietilpst Zemnieku-amatnieku sētu grupas - Vēveru ciema teritorijā |
| 384. | 6100 | Zemnieku- amatnieku sēta "Mazvēveri" | Reģiona nozīmes | Arhitektūra | Vecpiebalgas pagasts, Mazvēveri | Ietilpst Zemnieku-amatnieku sētu grupas - Vēveru ciema teritorijā |
| 385. | 6101 | Zemnieku - amatnieku sēta "Streinvēveri" | Valsts nozīmes | Arhitektūra | Vecpiebalgas pagasts, Streinvēveri | Ietilpst Zemnieku-amatnieku sētu grupas - Vēveru ciema teritorijā |
| 386. | 6102 | Zemnieku - amatnieku sēta "Vecvēveri" | Valsts nozīmes | Arhitektūra | Vecpiebalgas pagasts, Vecvēveri | Ietilpst Zemnieku-amatnieku sētu grupas - Vēveru ciema teritorijā |
| 387. | 6103 | Zemnieku - amatnieku sēta "Virolvēveri" | Valsts nozīmes | Arhitektūra | Vecpiebalgas pagasts, Virolvēveri | Ietilpst Zemnieku-amatnieku sētu grupas - Vēveru ciema teritorijā |
| 388. | 6295 | "Jauncelmu" dzīvojamā māja | Valsts nozīmes | Arhitektūra | Vecpiebalgas pagasts, Jauncelmos | 500 m |
| 389. | 6297 | Zemnieku-amatnieku sētu grupa - Vēveru ciems | Valsts nozīmes | Arhitektūra | Vecpiebalgas pagasts, Vēveri | 500 m |
| 390. | 8716 | Silakrogs | Valsts nozīmes | Arhitektūra | Vecpiebalgas pagasts, "Silakrogs" | 500 m |
| 391. | 8718 | "Saulrieti" (K. Skalbes muzejs) | Valsts nozīmes | Arhitektūra | Vecpiebalgas pagasts, "Saulrieti" | 500 m |
| 392. | 8719 | Rakstnieka K. Skalbes dzīves vieta "Saulrieti" | Valsts nozīmes | Vēsturiska notikuma vieta | Vecpiebalgas pagasts, "Saulrieti" | 500 m |

| Nr. p. k. | Aizsardzības numurs | Pieminekļa nosaukums | Vērtības grupa | Tipoloģijas grupa | Adrese / atrašanās vieta | Aizsargjosla (aizsardzības zona) |
|-----------|---------------------|---|------------------|-------------------|--|--|
| 393. | 8935 | Saiešanas nams "Cepļos" | Reģiona nozīmes | Arhitektūra | Vecpiebalgas pagasts, "Cepļi" | Individuālā aizsardzības zona saskaņā ar grafisko daļu |
| 394. | 626 | Lielpintuļu senkapi (Bērzu kalniņš) | Reģiona nozīmes | Arheoloģija | Veselavas pagasts, pie Lielpintuļiem (Lielkājām) | 500 m |
| 395. | 627 | Silabulu Velnakmens - kulta vieta | Vietējās nozīmes | Arheoloģija | Veselavas pagasts, pie Silabulēm | Individuālā aizsardzības zona saskaņā ar grafisko daļu |
| 396. | 628 | Vengāru viduslaiku kapsēta | Reģiona nozīmes | Arheoloģija | Vaives pagasts, pie Vengārēm | 500 m |
| 397. | 629 | Veselavas viduslaiku kapsēta | Reģiona nozīmes | Arheoloģija | Veselavas pagasts, pie Veselavas kapsētas | Individuālā aizsardzības zona saskaņā ar grafisko daļu |
| 398. | 8903 | Veselavas muižas kungu māja | Reģiona nozīmes | Arhitektūra | Veselavas pagasts, Veselava, "Viesturi" | Individuālā aizsardzības zona saskaņā ar grafisko daļu |
| 399. | 630 | Ļūkānu ezera mītne | Reģiona nozīmes | Arheoloģija | Zaubes pagasts, Ļūkānu ezera ZA daļā | Individuālā aizsardzības zona saskaņā ar grafisko daļu |
| 400. | 631 | Annas muižas senkapi (Baznīcas kalns) | Reģiona nozīmes | Arheoloģija | Zaubes pagasts, Ķūžu ezera krastā pie Rubeniem | Individuālā aizsardzības zona saskaņā ar grafisko daļu |
| 401. | 632 | Ozolkalna senkapi | Valsts nozīmes | Arheoloģija | Zaubes pagasts, Ozolkalnā pie Ļūkānu ezera pie Lejasļūkāniem | Individuālā aizsardzības zona saskaņā ar grafisko daļu |
| 402. | 633 | Bērmuižas viduslaiku kapsēta | Vietējās nozīmes | Arheoloģija | Zaubes pagasts, pie Jaundzintariem | Individuālā aizsardzības zona saskaņā ar grafisko daļu |
| 403. | 634 | Roķēnu viduslaiku kapsēta (Čūsku kalniņš) | Reģiona nozīmes | Arheoloģija | Zaubes pagasts, pie Roķēniem | Individuālā aizsardzības zona saskaņā ar grafisko daļu |
| 404. | 635 | Zaubes viduslaiku pils | Valsts nozīmes | Arheoloģija | Zaubes pagasts, Zaube, centrā | Individuālā aizsardzības zona saskaņā ar grafisko daļu |
| 405. | 636 | Kāpurkalna senkapi (Velna klēpis) | Reģiona nozīmes | Arheoloģija | Zosēnu pagasts, Kāpurkalna ezera krastā pie Oļiem | 500 m |
| 406. | 637 | Kāpurkalna Māras akmens - kulta vieta | Reģiona nozīmes | Arheoloģija | Zosēnu pagasts, Kāpurkalna ezera ZA krastā | 500 m |
| 407. | 638 | Muciņu viduslaiku kapsēta | Reģiona nozīmes | Arheoloģija | Zosēnu pagasts, pie Muciņām | 500 m |
| 408. | 639 | Kāpurkalna senkapi (Ievu kalniņš) | Valsts nozīmes | Arheoloģija | Zosēnu pagasts, pie Oļiem | 500 m |
| 409. | 640 | Ormaņu viduslaiku kapsēta | Reģiona nozīmes | Arheoloģija | Zosēnu pagasts, pie Ormaņiem | 500 m |
| 410. | 641 | Stepeļu viduslaiku kapsēta | Reģiona nozīmes | Arheoloģija | Zosēnu pagasts, pie Stepeljiem | 500 m |

| Nr. p. k. | Aizsardzības numurs | Pieminekļa nosaukums | Vērtības grupa | Tipoloģijas grupa | Adrese / atrašanās vieta | Aizsargjosla (aizsardzības zona) |
|-----------|---------------------|---|-----------------|-------------------|--------------------------------|----------------------------------|
| 411. | 642 | Migļu viduslaiku kapsēta (Skaneles, Skanules kalns) un baznīcas vieta | Reģiona nozīmes | Arheoloģija | Zosēnu pagasts, pie Vecmigļiem | 500 m |
| 412. | 643 | Vieķu pilskalns | Reģiona nozīmes | Arheoloģija | Zosēnu pagasts, pie Vieķiem | 500 m |
| 413. | 644 | Zeikaru viduslaiku kapsēta | Reģiona nozīmes | Arheoloģija | Zosēnu pagasts, pie Zeikariem | 500 m |

Kultūras pieminekļi no blakus esošajiem novadiem (aizsargjosla / aizsardzības zona skar Cēsu novada teritoriju)

| Nr. p. k. | Aizsardzības numurs | Pieminekļa nosaukums | Vērtības grupa | Tipoloģijas grupa | Adrese / atrašanās vieta | Aizsargjosla (aizsardzības zona) |
|-----------|---------------------|--|------------------|-------------------|--|----------------------------------|
| 1. | 561 | Salu senkapi | Reģiona nozīmes | Arheoloģija | Limbažu novads, Umurgas pagasts, starp bij. Vecsalām un Jaunsalām | 500 m |
| 2. | 1486 | Piltiņkalns - pilskalns | Valsts nozīmes | Arheoloģija | Limbažu novads, Umurgas pagasts, pie Mežciemiem | 500 m |
| 3. | 1680 | Indrānu senkapi | Reģiona nozīmes | Arheoloģija | Madonas novads, Ērgļu pagasts, Katrīna, pie Indrāniem | 500 m |
| 4. | 1723 | Cirstu skanste (Valvītes) - viduslaiku nocietinājums | Reģiona nozīmes | Arheoloģija | Madonas novads, Jumurdas pagasts, pie Cirstiem | 500 m |
| 5. | 1743 | Bluku senkapi | Vietējas nozīmes | Arheoloģija | Madonas novads, Liezēres pagasts, pie Blukām | 500 m |
| 6. | 2102 | Klinšu zīmējumi Virtakas iezī | Valsts nozīmes | Arheoloģija | Siguldas novads, Krimuldas pagasts, Braslas upes labajā krastā, Virtakas iezī | 500 m |
| 7. | 2114 | Melnā ieža pilskalns | Reģiona nozīmes | Arheoloģija | Siguldas novads, Krimuldas pagasts, pie Melnā ieža, Braslas upes labajā krastā | 500 m |
| 8. | 427 | Kalnastādiņu senkapi I, II | Vietējas nozīmes | Arheoloģija | Smiltenes novads, Drusti pagasts, pie Kalnastādiņiem | 500 m |
| 9. | 535 | Strīķeļu viduslaiku kapsēta | Reģiona nozīmes | Arheoloģija | Smiltenes novads, Raunas pagasts, pie Strīķeļu kroga | 500 m |

| Nr. p. k. | Aizsardzības numurs | Pieminekļa nosaukums | Vērtības grupa | Tipoloģijas grupa | Adrese / atrašanās vieta | Aizsargjosla (aizsardzības zona) |
|-----------|---------------------|-------------------------------|-----------------|-------------------|---|----------------------------------|
| 10. | 2497 | Senkapi | Valsts nozīmes | Arheoloģija | Valmieras novads, Vaidavas pagasts, pie Lāčiem, Telmēniem un Strazdiem | 500 m |
| 11. | 2498 | Mazgaidēnu senkapi | Valsts nozīmes | Arheoloģija | Valmieras novads, Vaidavas pagasts, pie Mazgaidēniem | 500 m |
| 12. | 2499 | Telmēnu senkapi | Reģiona nozīmes | Arheoloģija | Valmieras novads, Vaidavas pagasts, pie Telmēniem | 500 m |
| 13. | 2502 | Stoķu Svētavots - kulta vieta | Reģiona nozīmes | Arheoloģija | Valmieras novads, Vaidavas pagasts, starp Stoķiem un Līgotājiem, blakus Kalēja alai | 500 m |

No saraksta izslēgtie kultūras pieminekļi (pašlaik ar statusu Kultūrvēsturiski vērtīgi objekti (KVO))

| Nr. p. k. | KVO ID numurs | Pieminekļa nosaukums | Vērtības grupa | Tipoloģijas grupa | Adrese / atrašanās vieta | Izslēgšanas datums |
|-----------|---------------|---------------------------|------------------|-------------------|---|--------------------------|
| 1. | KVO-3071 | Durvju komplekts | Valsts nozīmes | Māksla | Cēsis, Rīgas iela 15 | 2009. gada 5. novembris |
| 2. | KVO-3072 | Fasādes dekoratīvā apdare | Valsts nozīmes | Māksla | Cēsis, Rīgas iela 15 | 2009. gada 5. novembris |
| 3. | KVO-6209 | Dzīvojamā ēka | Valsts nozīmes | Arhitektūra | Cēsis, Rīgas iela 15 | 2003. gada 7. augusts |
| 4. | KVO-415 | Virgabaju apmetne | Vietējās nozīmes | Arheoloģija | Drabešu pagasts, pie Virgabaļiem | 2010. gada 5. novembris |
| 5. | KVO-6249 | Saimes māja | Valsts nozīmes | Arhitektūra | Inešu pagasts, Vecpiebalgas muiža | 1998. gada 16. decembris |
| 6. | KVO-6250 | Kalēja māja | Valsts nozīmes | Arhitektūra | Inešu pagasts, Vecpiebalgas muiža | 1998. gada 16. decembris |
| 7. | KVO-6253 | Smēde | Valsts nozīmes | Arhitektūra | Inešu pagasts, Vecpiebalgas muiža | 1998. gada 16. decembris |
| 8. | KVO-6255 | Pagasta nams | Valsts nozīmes | Arhitektūra | Inešu pagasts, Vecpiebalgas muiža | 1998. gada 16. decembris |
| 9. | KVO-6257 | Dārznieka māja | Valsts nozīmes | Arhitektūra | Inešu pagasts, Vecpiebalgas muiža, Mazās Balgas | 1998. gada 16. decembris |
| 10. | KVO-464 | Bricu apmetne | Vietējās nozīmes | Arheoloģija | Jaunpiebalgas pagasts, Bricu ezera DA krastā iepretī Bricu ezera mītnei | 2022. gada 30. decembris |

| Nr. p. k. | KVO ID numurs | Pieminekļa nosaukums | Vērtības grupa | Tipoloģijas grupa | Adrese / atrašanās vieta | Izslēgšanas datums |
|-----------|---------------|--|------------------|-------------------|--|--------------------------|
| 11. | KVO-474 | Tirznieku senkapi | Vietējās nozīmes | Arheoloģija | Jaunpiebalgas pagasts, pie Tirzniekiem | 2022. gada 30. decembris |
| 12. | KVO-3139 | Durvju komplekts | Valsts nozīmes | Māksla | Priekuļu pagasts, Jaunraunas muižas pārvaldnieka māja | 2022. gada 30. decembris |
| 13. | KVO-15 | Rakstnieka P. Roziša dzīves vieta | Valsts nozīmes | Vēsture | Liepas pagasts, Vecauduļi | 2014. gada 1. jūlijs |
| 14. | KVO-556 | Lapaiņu senkapi | Vietējās nozīmes | Arheoloģija | Stalbes pagasts, pie Lapaiņiem | 2022. gada 30. decembris |
| 15. | KVO-568 | Eiķēnu viduslaiku kapsēta | Vietējās nozīmes | Arheoloģija | Straupes pagasts, pie Eiķēnu ezera | 2022. gada 30. decembris |
| 16. | KVO-3180 | Durvju komplekts | Valsts nozīmes | Māksla | Taurenes pagasts, Lodesmuiža, Lodes muižas dzīvojamā ēka | 2022. gada 30. decembris |
| 17. | KVO-6283 | Modernieku māja | Valsts nozīmes | Arhitektūra | Vaives pagasts, Veismaņu muiža | 2007. gada 28. marts |
| 18. | KVO-6286 | Klēts, veļas žāvētava, pagrabs | Valsts nozīmes | Arhitektūra | Vaives pagasts, Veismaņu muiža | 2007. gada 28. marts |
| 19. | KVO-6288 | Brūzis | Valsts nozīmes | Arhitektūra | Vaives pagasts, Veismaņu muiža | 2007. gada 28. marts |
| 20. | KVO-6290 | Rija | Valsts nozīmes | Arhitektūra | Vaives pagasts, Veismaņu muiža | 2007. gada 28. marts |
| 21. | KVO-610 | Lejaskaibēnu viduslaiku kapsēta (Kapu kalniņš) | Vietējās nozīmes | Arheoloģija | Vecpiebalgas pagasts, pie Lejas Kaibēniem | 2016. gada 14. janvāris |
| 22. | KVO-6296 | Zemnieku sēta "Kalna Mūrnieki" | Valsts nozīmes | Arhitektūra | Vecpiebalgas pagasts, Kalna Mūrnieki | 2008. gada 25. aprīlis |

Kultūrvēsturiski vērtīgi objekti

| Nr. p. k. | KVO ID numurs | Pieminekļa nosaukums | Vērtības grupa | Tipoloģijas grupa | Adrese / atrašanās vieta |
|-----------|---------------|---|----------------|-------------------|------------------------------------|
| 1. | KVO-9428 | Dzērbenes muižas apbūve | – | Arhitektūra | Dzērbenes pagasts, Dzērbene |
| 2. | KVO-9429 | Klēts | – | Arhitektūra | Dzērbenes pagasts, Dzērbene |
| 3. | KVO-9430 | Stallis | – | Arhitektūra | Dzērbenes pagasts, Dzērbene |
| 4. | KVO-9446 | Pils | – | Arhitektūra | Dzērbenes pagasts, Dzērbene |
| 5. | KVO-9447 | Pārvaldnieka māja ("Raibā māja") | – | Arhitektūra | Dzērbenes pagasts, Dzērbene |
| 6. | KVO-9448 | Parks | – | Arhitektūra | Dzērbenes pagasts, Dzērbene |
| 7. | KVO-9449 | Dzīvojamā māja (kalpu māja), t. s. "Baltā māja" | – | Arhitektūra | Dzērbenes pagasts, Dzērbene |
| 8. | KVO-9450 | Kalpu māja "Berlīne" | – | Arhitektūra | Dzērbenes pagasts, Dzērbene |
| 9. | KVO-9375 | Bada (Velna) gravas pilskalns | – | Arheoloģija | Nītaures pagasts, pie bij. "Būdām" |

| Nr. p. k. | KVO ID numurs | Pieminekļa nosaukums | Vērtības grupa | Tipoloģijas grupa | Adrese / atrašanās vieta |
|------------------|----------------------|-----------------------------|-----------------------|--------------------------|---------------------------------|
| 10. | KVO-9409 | Nītaures muižas kungu māja | - | Arhitektūra | Nītaures pagasts, Nītaure |
| 11. | KVO-9374 | Silzemnieku senkapi | - | Arheoloģija | Straupes pagasts |

8. PIELIKUMS. VALSTS ĢEODĒZISKĀ TĪKLA PUNKTI

Valsts ģeodēziskā tīkla punktu saraksts

| Nr. p. k. | Punkta ID | Nosaukums | Teritoriālā vienība | Klase | Veids | Apsekošanas gads |
|-----------|-----------|-------------|-----------------------|-------|-----------------------|------------------|
| 1. | 10088 | 0728 | Amatas pagasts | N2 | sienas marka | 2021 |
| 2. | 10985 | Putni | Amatas pagasts | G2 | grunts zīme | 2021 |
| 3. | 10949 | 0863 | Cēsis | N2 | sienas marka | 2023 |
| 4. | 10950 | 12d, 12 | Cēsis | N2 | sienas marka | 2021 |
| 5. | 10145 | 0727b, 0727 | Drabešu pagasts | N2 | sienas marka | 2021 |
| 6. | 10280 | 411b, 411 | Drabešu pagasts | N1 | sienas repers | 2021 |
| 7. | 10345 | 1695 | Drabešu pagasts | N1 | grunts repers | 2021 |
| 8. | 10361 | 1413 | Drabešu pagasts | N1 | grunts repers | 2021 |
| 9. | 10426 | 1377 | Drabešu pagasts | N1 | grunts repers | 2021 |
| 10. | 10590 | Amata | Drabešu pagasts | N1 | grunts repers | 2021 |
| 11. | 10661 | 0895a, 0895 | Drabešu pagasts | N1 | sienas repers | 2021 |
| 12. | 10852 | 676 | Drabešu pagasts | N1 | sienas repers | 2021 |
| 13. | 10855 | 1634 | Drabešu pagasts | N1 | grunts repers | 2021 |
| 14. | 11161 | Rotas | Drabešu pagasts | G2 | grunts zīme | 2023 |
| 15. | 11407 | Āraiši | Drabešu pagasts | G2 | grunts zīme | 2021 |
| 16. | 12499 | 799b, 799 | Drabešu pagasts | N2 | fundamentālais repers | 2021 |
| 17. | 10605 | 4815 | Dzērbenes pagasts | N1 | sienas marka | 2021 |
| 18. | 11008 | Pavēni | Dzērbenes pagasts | G2 | grunts zīme | 2021 |
| 19. | 11753 | 1420 | Dzērbenes pagasts | N1 | grunts repers | 2021 |
| 20. | 11766 | 1718 | Dzērbenes pagasts | N1 | grunts repers | 2021 |
| 21. | 11943 | 194b, 194 | Dzērbenes pagasts | N2 | grunts repers | 2021 |
| 22. | 11944 | 646 | Dzērbenes pagasts | N2 | sienas repers | 2021 |
| 23. | 11997 | 780 | Dzērbenes pagasts | N1 | sienas repers | 2021 |
| 24. | 12040 | 1284b, 1284 | Dzērbenes pagasts | N1 | grunts repers | 2021 |
| 25. | 12545 | Irbēni | Inešu pagasts | G2 | grunts zīme | 2021 |
| 26. | 12823 | 1453 | Inešu pagasts | N1 | grunts repers | 2021 |
| 27. | 11273 | Boļi | Jaunpiebalgas pagasts | G2 | grunts zīme | 2021 |
| 28. | 11922 | 209 | Jaunpiebalgas pagasts | N2 | grunts repers | 2021 |
| 29. | 11923 | 121 | Jaunpiebalgas pagasts | N2 | grunts repers | 2021 |
| 30. | 11278 | Kaive | Kaives pagasts | G2 | grunts zīme | 2021 |
| 31. | 10413 | 1666 | Liepas pagasts | N1 | grunts repers | 2021 |
| 32. | 10575 | 0855 | Liepas pagasts | N2 | sienas marka | 2021 |
| 33. | 10724 | Roči | Liepas pagasts | N1 | grunts repers | 2021 |
| 34. | 10772 | 828b, 828 | Liepas pagasts | N1 | sienas repers | 2021 |
| 35. | 11961 | 867 | Liepas pagasts | N1 | sienas repers | 2021 |
| 36. | 12002 | 1382 | Liepas pagasts | N1 | grunts repers | 2021 |
| 37. | 12003 | 0858 | Liepas pagasts | N1 | sienas marka | 2021 |
| 38. | 12243 | Liepa | Liepas pagasts | N1 | sienas repers | 2021 |
| 39. | 12623 | 0777b, 0777 | Liepas pagasts | N1 | sienas repers | 2021 |

| Nr. p. k. | Punkta ID | Nosaukums | Teritoriālā vienība | Klase | Veids | Apsekošanas gads |
|-----------|-----------|-------------------------|---------------------|-------|-----------------------|------------------|
| 40. | 12624 | 0857 | Liepas pagasts | N1 | sienas marka | 2021 |
| 41. | 12748 | Lode | Liepas pagasts | G2 | grunts zīme | 2021 |
| 42. | 10123 | 0691 | Līgatnes pagasts | N1 | sienas marka | 2021 |
| 43. | 10362 | 662a, 662 | Līgatnes pagasts | N1 | sienas repers | 2021 |
| 44. | 10363 | 1862 | Līgatnes pagasts | N1 | grunts repers | 2021 |
| 45. | 10364 | 1441 | Līgatnes pagasts | N1 | sienas marka | 2023 |
| 46. | 10365 | 0687 | Līgatnes pagasts | N1 | sienas marka | 2021 |
| 47. | 10366 | 653b, 653 | Līgatnes pagasts | N1 | sienas repers | 2021 |
| 48. | 10367 | 171a, 171 | Līgatnes pagasts | N1 | grunts repers | 2021 |
| 49. | 10473 | 67a, 67 | Līgatnes pagasts | N1 | fundamentālais repers | 2021 |
| 50. | 10656 | 1308 | Līgatnes pagasts | N1 | grunts repers | 2021 |
| 51. | 10659 | 1285 | Līgatnes pagasts | N1 | grunts repers | 2021 |
| 52. | 10660 | Zaļumi | Līgatnes pagasts | G2 | grunts zīme | 2021 |
| 53. | 10780 | 0694 | Līgatnes pagasts | N2 | sienas marka | 2021 |
| 54. | 12502 | 8294 | Līgatnes pagasts | N2 | sienas repers | 2021 |
| 55. | 12559 | 0722 | Līgatnes pagasts | N2 | sienas marka | 2021 |
| 56. | 12560 | 272b | Līgatnes pagasts | N2 | grunts repers | 2021 |
| 57. | 11229 | Sīmaņi | Mārsnēnu pagasts | G2 | grunts zīme | 2021 |
| 58. | 11328 | Galatūri, Galaturi | Mārsnēnu pagasts | G2 | grunts zīme | 2021 |
| 59. | 10675 | 1264 | Nītaures pagasts | N2 | grunts repers | 2021 |
| 60. | 11175 | Suces | Nītaures pagasts | G2 | grunts zīme | 2021 |
| 61. | 11967 | 251 | Nītaures pagasts | N2 | sienas repers | 2021 |
| 62. | 11984 | 0730 | Nītaures pagasts | N2 | sienas marka | 2021 |
| 63. | 11985 | 0732 | Nītaures pagasts | N2 | sienas marka | 2021 |
| 64. | 10032 | Rožkalni, Mācību punkts | Priekuļu pagasts | N2 | grunts repers | 2021 |
| 65. | 10715 | Lasmaņi | Priekuļu pagasts | G2 | grunts zīme | 2021 |
| 66. | 11720 | 686 | Priekuļu pagasts | N1 | sienas repers | 2021 |
| 67. | 12747 | 688 | Priekuļu pagasts | N1 | sienas repers | 2021 |
| 68. | 12872 | 1337 | Priekuļu pagasts | N1 | grunts repers | 2021 |
| 69. | 10987 | Sērmūkši, Sērmukši | Skujenes pagasts | G2 | grunts zīme | 2021 |
| 70. | 11132 | Ķuķēgas, Ķuķegas | Skujenes pagasts | G2 | grunts zīme | 2021 |
| 71. | 10079 | Īvanti | Stalbes pagasts | G2 | grunts zīme | 2021 |
| 72. | 10720 | Stalbe | Stalbes pagasts | G2 | grunts zīme | 2021 |
| 73. | 12901 | Vasariņi | Stalbes pagasts | G2 | grunts zīme | 2021 |
| 74. | 10764 | Buli | Straupes pagasts | G2 | grunts zīme | 2021 |
| 75. | 10116 | 1536 | Taurenas pagasts | N1 | grunts repers | 2021 |
| 76. | 10782 | 778 | Taurenas pagasts | N1 | sienas repers | 2021 |
| 77. | 11239 | Rijnieki | Taurenas pagasts | G2 | grunts zīme | 2021 |
| 78. | 11747 | 712 | Taurenas pagasts | N1 | sienas repers | 2021 |
| 79. | 11748 | 1298b, 1298 | Taurenas pagasts | N1 | grunts repers | 2021 |
| 80. | 12022 | Jaungailīši | Taurenas pagasts | N1 | sienas repers | 2021 |
| 81. | 12870 | 1513b, 1513 | Taurenas pagasts | N1 | grunts repers | 2021 |
| 82. | 10657 | 165b | Vaives pagasts | N2 | grunts repers | 2021 |
| 83. | 10671 | 1587 | Vaives pagasts | N1 | grunts repers | 2021 |
| 84. | 10885 | 1713 | Vaives pagasts | N1 | grunts repers | 2021 |

| Nr. p. k. | Punkta ID | Nosaukums | Teritoriālā vienība | Klase | Veids | Apsekošanas gads |
|-----------|-----------|-------------------|----------------------|--------|---------------|------------------|
| 85. | 10886 | 1508b, 1508 | Vaives pagasts | N1 | grunts repers | 2021 |
| 86. | 10887 | 724 | Vaives pagasts | N1 | sienas repers | 2021 |
| 87. | 10947 | 0846 | Vaives pagasts | N2 | sienas marka | 2021 |
| 88. | 10948 | 0847 | Vaives pagasts | N2 | sienas marka | 2021 |
| 89. | 11461 | 1677 | Vaives pagasts | N1 | grunts repers | 2021 |
| 90. | 11963 | 288 | Vaives pagasts | N2 | grunts repers | 2021 |
| 91. | 12500 | 0629 | Vaives pagasts | N2 | sienas marka | 2021 |
| 92. | 10427 | 1588 | Vecpiebalgas pagasts | N1 | grunts repers | 2021 |
| 93. | 10758 | 69a, 69 | Vecpiebalgas pagasts | N1 | sienas marka | 2021 |
| 94. | 10777 | 1578b, 1578 | Vecpiebalgas pagasts | N1 | grunts repers | 2021 |
| 95. | 10829 | 652 | Vecpiebalgas pagasts | N1 | sienas repers | 2021 |
| 96. | 10830 | 53 | Vecpiebalgas pagasts | N1 | sienas marka | 2021 |
| 97. | 11980 | 1474 | Vecpiebalgas pagasts | N1 | grunts repers | 2021 |
| 98. | 13061 | Vecpiebalga, VPBA | Vecpiebalgas pagasts | LatPos | bāzes stacija | 2021 |
| 99. | 10418 | 605 | Veselavas pagasts | N1 | sienas repers | 2021 |
| 100. | 10560 | 1831 | Veselavas pagasts | N1 | grunts repers | 2021 |
| 101. | 12020 | 447 | Veselavas pagasts | N1 | sienas repers | 2021 |
| 102. | 12021 | 1556 | Veselavas pagasts | N1 | grunts repers | 2021 |
| 103. | 12497 | 1542 | Veselavas pagasts | N1 | grunts repers | 2021 |
| 104. | 11173 | Rudzīši | Zaubes pagasts | G2 | grunts zīme | 2021 |
| 105. | 12008 | 4303 | Zaubes pagasts | N2 | grunts repers | 2021 |
| 106. | 10681 | 182b, 182 | Zosēnu pagasts | N2 | grunts repers | 2021 |
| 107. | 11443 | Celmi | Zosēnu pagasts | G2 | grunts zīme | 2021 |
| 108. | 11924 | 0620 | Zosēnu pagasts | N2 | sienas marka | 2021 |

9. PIELIKUMS. PIESĀRŅOTĀS UN POTENCIĀLI PIESĀRŅOTĀS VIETAS

Piesārņotās vietas

| Nr. p. k. | Numurs (pēc PVPS mājaslapa) | Reģistrācijas numurs (LVĢMC datubāze) | Nosaukums | Adrese / atrašanās vieta | Zemes vienības kadastra apzīmējums | Piesārņotās vietas tips |
|-----------|-----------------------------|---------------------------------------|--|--|------------------------------------|----------------------------|
| 1. | 1242 | 42015/2415 | MPVAS "Latvijas nafta" DUS Nr.18 | Cēsis, Lapsu iela 36 | 42010040262 | DUS (GUS) |
| 2. | 1244 | 42015/2417 | AS CATA DUS | Cēsis, Jāņa Poruka iela 8 | 42010040101 | DUS (GUS) |
| 3. | 1245 | 42015/2418 | SIA "Aleta" DUS | Cēsis, Jāņa Poruka iela 49 | 42010030051, 42010030050 | DUS (GUS) |
| 4. | 1327 | 42015/2410 | SIA "EAST WEST TRANSIT" Cēsu naftas bāze un MPVAS "Latvijas nafta", DUS Nr.17 | Cēsis, Birzes iela 2 | 42010020504 | Naftas bāzes |
| 5. | 1259 | 42468/2405 | SIA "Ramockas dzirnavas" DUS | Drabešu pagasts, Ieriķi, "Dzirnas" | 42460070309 | DUS (GUS) |
| 6. | 1273 | 42508/2427 | SIA "Nivals" DUS "Darbnīcas" | Dzērbenes pagasts, "Degvielas uzpildes stacija" | 42500070042 | DUS (GUS) |
| 7. | 1328 | 42728/5240 | Atkritumu izgāztuve Piebaudzes | Priekuļu pagasts, z.v. "Piebaudzes" | 42720050121 | Vecas atkritumu izgāztuves |
| 8. | 1353 | 42828/2495 | SIA "Voer" DUS | Straupes pagasts, Straupe, "Degvielas uzpildes stacija Nr. 43" | 42820040259 | DUS (GUS) |

Potenciāli piesārņotās vietas

| Nr. p. k. | Numurs (pēc PVPS mājaslapa) | Reģistrācijas numurs (LVĢMC datubāze) | Nosaukums | Adrese / atrašanās vieta | Zemes vienības kadastra apzīmējums | Piesārņotās vietas tips |
|-----------|-----------------------------|---------------------------------------|--|--|------------------------------------|----------------------------|
| 1. | 1254 | 42428/2404 | Bijusī sadzīves atkritumu izgāztuve "Baloži" | Amatas pagasts, z.v. "Baloži" un z.v. "Mežavots-Makstnieki" | 42420030131, 42420030058 | Vecas atkritumu izgāztuves |

| Nr. p. k. | Numurs (pēc PVPS mājaslapa) | Reģistrācijas numurs (LVĢMC datubāze) | Nosaukums | Adrese / atrašanās vieta | Zemes vienības kadastra apzīmējums | Piesārņotās vietas tips |
|-----------|-----------------------------|---------------------------------------|---|--|---|--|
| 2. | 1255 | 42428/2408 | Bijusī pesticīdu noliktava "Ģikši" | Amatas pagasts, Ģikši, Nītaures iela 1 | 42420050023 | Minerālmēslu un pesticīdu glabātavas |
| 3. | 1256 | 42428/4442 | SIA "Artavs", kokapstrādes iekārta | Amatas pagasts, "Velmeri" | 42420060056, 42420060001 | Kokapstrādes rūpnīca |
| 4. | 1239 | 42015/2412 | Cēsu ARR teritorija, mazuta saimniecība | Cēsis, Ata Kronvalda iela 40 | 42010040131 | Naftas bāzes |
| 5. | 1240 | 42015/2413 | Agroķīmijas bijusī bāze ar dzelzceļa mezglu | Cēsis, Tirgoņu iela 5B un 5C | 42010030020, 42010030019 | Tirdzniecības objekti |
| 6. | 1241 | 42015/2414 | CBR bāze ar dzelzceļa mezglu | Cēsis, Eduarda Veidenbauma iela 20A un Austrumu iela 6 | 42010030143, 42010030155, 42010030168 | Dzelzceļa objekti |
| 7. | 1246 | 42015/2419 | SIA "Cēsu RPB" DUS | Cēsis, Eduarda Veidenbauma iela 14 | 42010030036 | DUS (GUS) |
| 8. | 1247 | 42015/4363 | SIA Tīrības nams, ķīmiskā tīrītava | Cēsis, Jāņa Poruka iela 39 | 42010030318 | Ķīmiskās tīrītavas |
| 9. | 1248 | 42015/4804 | Cēsu nepilngadīgo audzināšanas iestādes katlu māja | Cēsis, Gaujas iela 23A | 42010071014, 42010070008 | Katlu mājas, koģenerācijas stacijas |
| 10. | 1250 | 42015/4835 | SIA "Lukoil Serviss", degvielas un gāzes uzpildes stacija „Cēsis” | Cēsis, Valmieras iela 12 | 42010030601 | DUS (GUS) |
| 11. | 1251 | 42015/4836 | SIA „REIFEKS”, kokogļu ražotne | Cēsis, Piebalgas iela 93, Saulrītu iela 14 | 42010040636, 42010040643, 42010040086 | Ķīmiskās un naftas rūpniecības objekti |
| 12. | 3335 | 0420201/0001 | Piesārņojums Piebalgas ielā 95, Cēsis | Cēsis, Piebalgas iela 95 | 42010040087 | Ražošanas objekti |
| 13. | 3618 | 0026200/0001 | Bijušās Cēsu autoremonta rūpnīcas attīrīšanas ierīču teritorija | Cēsis, Lapsu iela 48 | 42010040131 | Katlu mājas, koģenerācijas stacijas |
| 14. | 1257 | 42428/4441 | Iekārta koksnes impregnēšanai, SIA Baltal | Drabešu pagasts, Meijermuiža, "Ligna" | 42460010104 | Kokapstrādes rūpnīca |

| Nr. p. k. | Numurs (pēc PVPS mājaslapa) | Reģistrācijas numurs (LVĢMC datubāze) | Nosaukums | Adrese / atrašanās vieta | Zemes vienības kadastra apzīmējums | Piesārņotās vietas tips |
|-----------|-----------------------------|---------------------------------------|---|---|------------------------------------|--------------------------------------|
| 15. | 1258 | 42468/2403 | Bijusī sadzīves atkritumu izgāztuve "Konrādi" | Drabešu pagasts, z.v. "Atkritumu izgāztuve Konradi" | 42460010080 | Vecas atkritumu izgāztuves |
| 16. | 1260 | 42468/2406 | SIA "Cēsu būvnieks" DUS-noliktava | Drabešu pagasts, Līvi, "Katrīnkalns 1" | 42460020493 | DUS (GUS) |
| 17. | 1261 | 42468/2407 | Bijusī pesticīdu noliktava "Kārļi" | Drabešu pagasts, Kārļi, "Kārļukrogs" | 42460040149 | Minerālmēslu un pesticīdu glabātavas |
| 18. | 1262 | 42468/2409 | Bijusī PSRS armijas teritorija - kara bāze Drabešu pag. | Drabešu pagasts, Līvi, "CED" | 42460020497 | Bijusī PSRS armijas teritorija |
| 19. | 1263 | 42468/4361 | Asfaltbetona rūpnīca "Pušķini", 8. CBR | Drabešu pagasts, "Mežvidi" | 42460020569 | Minerālrūpniecības objekti |
| 20. | 1264 | 42468/4481 | SIA "EKJU C", kokapstrādes iekārta | Drabešu pagasts, Ieriķi, Cecīļu iela 12 un "Muveri" | 42460070308, 42460070244 | Kokapstrādes rūpnīca |
| 21. | 1265 | 42468/4482 | SIA "Kalna Rauduvītes", kokapstrādes iekārta | Drabešu pagasts, Amatiems, "Amata" un "Vilki" | 42460090691, 42460090693 | Kokapstrādes rūpnīca |
| 22. | 1274 | 42508/2428 | Bijusī minerālmēslu pārkraušanas un uzglabāšanas vieta "Mežmalas" | Dzērbenes pagasts, Dzērbene, "Mežmalas" | 42500070151 | Minerālmēslu un pesticīdu glabātavas |
| 23. | 1276 | 42508/2430 | Bijusī minerālmēslu noliktava "Berlīne" | Dzērbenes pagasts, Dzērbene, "Berlīne" | 42500070056 | Minerālmēslu un pesticīdu glabātavas |
| 24. | 1277 | 42548/2431 | Bijusī sadzīves atkritumu izgāztuve "Vārnukalni" | Inešu pagasts, z.v. "Lejas Tīrumnieki" | 42540050049 | Vecas atkritumu izgāztuves |
| 25. | 1278 | 42548/2432 | Bijusī minerālmēslu noliktava "Ceriņi" | Inešu pagasts, Ineši, z.v. "Noliktava Ceriņos" | 42540020127 | Minerālmēslu un pesticīdu glabātavas |
| 26. | 1279 | 42548/2433 | Bijusī DUS Inešos | Inešu pagasts, Ineši, "Garāžkalns" | 42540020175 | DUS (GUS) |
| 27. | 1280 | 42548/2434 | Bijušās mehāniskās darbnīcas Inešos | Inešu pagasts, Ineši, "Mehāniskās darbnīcas" | 42540020176, 42540020337 | Tirdzniecības objekti |
| 28. | 1281 | 42548/2435 | DUS "Meldri" | Inešu pagasts, "Meldri" | 42540020270 | DUS (GUS) |
| 29. | 1282 | 42548/4428 | Lieljaudas lopkautuve, SIA AIBI | Inešu pagasts, "Kleivēni" | 42540020239, 42540020206 | Pārtikas rūpniecības objekti |

| Nr. p. k. | Numurs (pēc PVPS mājaslapa) | Reģistrācijas numurs (LVĢMC datubāze) | Nosaukums | Adrese / atrašanās vieta | Zemes vienības kadastra apzīmējums | Piesārņotās vietas tips |
|-----------|-----------------------------|---------------------------------------|---|--|------------------------------------|--------------------------------------|
| 30. | 1283 | 42568/2436 | Bijusī DUS "Dzirnavas" | Jaunpiebalgas pagasts, Jaunpiebalga, Rūpniecības iela 2A | 42560060448 | DUS (GUS) |
| 31. | 1284 | 42568/2437 | Bijusī DUS "Vecroci" | Jaunpiebalgas pagasts, "Plūmītes" | 42560070119 | DUS (GUS) |
| 32. | 1285 | 42568/2438 | SIA "Gaujas kalns" DUS | Jaunpiebalgas pagasts, Jaunpiebalga, Meža iela 10 | 42560060020 | DUS (GUS) |
| 33. | 1286 | 42568/2439 | Bijusī cūku ferma "Baši" | Jaunpiebalgas pagasts, z.v. "Bašu ferma" | 42560070128 | Fermas |
| 34. | 1287 | 42568/2440 | Bijusī sadzīves atkritumu izgāztuve "Silmaļi" | Jaunpiebalgas pagasts, z.v. "Izgāztuve" | 42560050023 | Vecas atkritumu izgāztuves |
| 35. | 1288 | 42568/2441 | Bijusī sadzīves atkritumu izgāztuve "Rožukalni" | Jaunpiebalgas pagasts | <i>nav informācijas</i> | Vecas atkritumu izgāztuves |
| 36. | 1289 | 42568/2442 | Katlu māja "Normaļi" | Jaunpiebalgas pagasts, Jaunpiebalga, Gaujas iela 2B | 42560060396 | Katlu mājas, koģenerācijas stacijas |
| 37. | 1290 | 42568/4420 | Mēbeļu ražotne, SIA „Woodside Development Latvia” | Jaunpiebalgas pagasts, Jaunpiebalga, Rūpniecības iela 1 | 42560060409, 42560060448 | Kokapstrādes rūpnīca |
| 38. | 1292 | 42588/2443 | SIA "Kaives" gateris (bijušās mehāniskās darbnīcas) | Kaives pagasts, Kaive, "Tehnisko apkopju punkts" | 42580030057 | Tirdzniecības objekti |
| 39. | 1293 | 42588/2444 | Bijusī sadzīves atkritumu izgāztuve "Zilaiskalns" | Kaives pagasts, z.v. "Zilākalna izgāztuve" | 42580030074 | Vecas atkritumu izgāztuves |
| 40. | 1294 | 42588/2445 | Bijusī minerālmēslu noliktava "Dambmaļi" | Kaives pagasts, "Kalna Dambmaļi" | 42580030083 | Minerālmēslu un pesticīdu glabātavas |
| 41. | 1295 | 42608/2447 | Bijušā kolhoza "Ed.Veidenbauma" DUS | Liepas pagasts, z.v. "Lazdkalni" | 42600030068 | DUS (GUS) |
| 42. | 1296 | 42608/2446 | SIA "Liepa Motors" DUS | Liepas pagasts, Liepa, "Mežvalde" | 42600030023 | DUS (GUS) |
| 43. | 1297 | 42608/2448 | Bijusī sadzīves atkritumu izgāztuve "Grīviņi" | Liepas pagasts, z.v. "Atkritumu izgāztuve" | 42600010064 | Vecas atkritumu izgāztuves |
| 44. | 1298 | 42608/2449 | Bijusī katlu māja "Lode" ar mazuta saimniecību | Liepas pagasts, "Katlu māja" | 42600030288 | Katlu mājas, koģenerācijas stacijas |

| Nr. p. k. | Numurs (pēc PVPS mājaslapa) | Reģistrācijas numurs (LVĢMC datubāze) | Nosaukums | Adrese / atrašanās vieta | Zemes vienības kadastra apzīmējums | Piesārņotās vietas tips |
|-----------|-----------------------------|---------------------------------------|---|--|---|--------------------------------------|
| 45. | 1299 | 42608/2450 | AS "Lode" | Liepas pagasts, "Gravas" | 42600030196, 42600030288 | Minerālrūpniecības objekti |
| 46. | 1300 | 42608/2451 | Ceļu pārvaldes Nr.3. bijusī bitumena bāze | Liepas pagasts, "Ražošanas bāze Lode" | 42600030215 | Naftas bāzes |
| 47. | 1301 | 42608/2452 | Bijušās "Ed.Veidenbauma" kolhoza mehāniskās darbnīcas | Liepas pagasts, Liepa, z.v. Centra mehāniskās darbnīcas" | 42600030174 | Tirdzniecības objekti |
| 48. | 1302 | 42608/2453 | Bijusī "Ed.Veidenbauma" kolhoza dārzniecības minerālmēslu noliktava | Liepas pagasts, z.v. "Liepas Muiža" | 42600060082 | Minerālmēslu un pesticīdu glabātavas |
| 49. | 1303 | 42608/2454 | Bijusī "Ed.Veidenbauma" kolhoza minerālmēslu noliktava | Liepas pagasts, z.v. "Jaunburkšķi" | 42600040030 | Minerālmēslu un pesticīdu glabātavas |
| 50. | 1304 | 42608/2455 | Kolhoza "Ed.Veidenbauma" graudu kalte | Liepas pagasts, "Austrumi" | 42600060175, 42600060174, 42600060255 | Fermas |
| 51. | 1305 | 42608/2456 | Bijusī "Ed.Veidenbauma" kolhoza amonjaka noliktava | Liepas pagasts, z.v. "Lazdkalni" | 42600030068 | Minerālmēslu un pesticīdu glabātavas |
| 52. | 1306 | 42608/2457 | ZS "Mētras" graudu kalte | Liepas pagasts, "Līzīšu kalte" un "Mētras" | 42600040043, 42600040051 | Fermas |
| 53. | 3602 | 0427360/0001 | Lejas Baižas | Liepas pagasts, "Lejas Baižas" | 42600030287 | Avāriju (negadījumu) vietas |
| 54. | 1253 | 42115/4206 | SIA "PAPĪRFABRIKA 'LĪGATNE" | Līgatne, Pilsoņu iela 1 | 42110020004 | Kokapstrādes rūpnīca |
| 55. | 1307 | 42628/4471 | SIA "Pīlādži - 2", kokapstrādes iekārta | Līgatnes pagasts, Augšlīgatne, "Pīlādži 2", "Ozomuiža", "Dižkoki" un "Paltmales darbnīcas" | 42620040799, 42620040800, 42620040794, 42620040448 | Kokapstrādes rūpnīca |
| 56. | 1308 | 42628/4529 | SIA "KALNA RAUDUVĪTES", kokapstrādes iekārta | Līgatnes pagasts, Augšlīgatne, "Sidrabi" | 42960050243 | Kokapstrādes rūpnīca |
| 57. | 1309 | 42648/2458 | Bijusī sadzīves atkritumu izgāztuve "Brāzmas" | Mārsnēnu pagasts, "Apses 1" | 42640020072 | Vecas atkritumu izgāztuves |
| 58. | 1310 | 42648/2459 | Bijusī ķīmikāliju un pesticīdu noliktava "Lejasceri" | Mārsnēnu pagasts, "Kalna Ceri" | 42640030121 | Minerālmēslu un pesticīdu glabātavas |

| Nr. p. k. | Numurs (pēc PVPS mājaslapa) | Reģistrācijas numurs (LVĢMC datubāze) | Nosaukums | Adrese / atrašanās vieta | Zemes vienības kadastra apzīmējums | Piesārņotās vietas tips |
|-----------|-----------------------------|---------------------------------------|--|---|---|--------------------------------------|
| 59. | 1311 | 42648/2460 | Degvielas uzpildes stacija "Sakaiņi" | Mārsnēnu pagasts, "Tēraudi" | 42640030019 | DUS (GUS) |
| 60. | 1312 | 42648/2461 | L/s firma "Cēsis" DUS "Jāņi" | Mārsnēnu pagasts, Mārsnēni, "Jānis" | 42640030266 | DUS (GUS) |
| 61. | 1315 | 42688/2462 | Bijusī sadzīves atkritumu izgāztuve "Sārtēni" | Nītaures pagasts, z.v. "Sārtēnu izgāztuve" | 42680110110 | Vecas atkritumu izgāztuves |
| 62. | 1316 | 42688/2463 | Bijušās mehāniskās darbnīcas | Nītaures pagasts, Nītaure, "Klucīši", un "Ķikuti" | 42680060112, 42680060241 | Tirdzniecības objekti |
| 63. | 1317 | 42688/2464 | Bijusī minerālmēslu, ķīmikāliju noliktava | Nītaures pagasts, "Zemnieku šķūnis, un "Noliktava-šķūnis" | 42680060182, 42680060128 | Minerālmēslu un pesticīdu glabātavas |
| 64. | 1318 | 42688/2465 | Ceļu daļas iecirknis "Veltni", bijusī DUS | Nītaures pagasts, "Veltni" | 42680060231 | DUS (GUS) |
| 65. | 1319 | 42728/2466 | Priekuļu SIS bijusī naftas bāze DUS | Priekuļu pagasts, Priekuļi, Cēsu prospekts 31 | 42720070535 | DUS (GUS) |
| 66. | 1320 | 42728/2467 | Priekuļu SIS bijusī naftas bāze "Jaunarāji" | Priekuļu pagasts, "Jaunarāji" | 42720050166 | Naftas bāzes |
| 67. | 1321 | 42728/2468 | Baltijas MIS bijusī naftas bāze | Priekuļu pagasts, Priekuļi, Dārza iela 17 | 42720070596 | Naftas bāzes |
| 68. | 1322 | 42728/2469 | L/s firma "Cēsis" DUS | Priekuļu pagasts, "Santa" | 42720060109 | DUS (GUS) |
| 69. | 1323 | 42728/2470 | Bijusī minerālmēslu noliktava Priekuļos | Priekuļu pagasts, Priekuļi, Selekcijas iela 11 | 42720070567 | Minerālmēslu un pesticīdu glabātavas |
| 70. | 1324 | 42728/2471 | Bijusī DUS lidlauka teritorijā | Priekuļu pagasts, "Spārni" | 42720060352 | DUS (GUS) |
| 71. | 1325 | 42728/2472 | Bijusī naftas produktu glabātuve Jāņmuižas l/s skolas teritorijā | Priekuļu pagasts, Jāņmuiža, Meistaru iela 4 | 42720020063 | Naftas bāzes |
| 72. | 1326 | 42728/4228 | SIA "Gaižēni", cūku komplekss "Smurģi" | Priekuļi pagasts, "Jaunsmurģi" | 42720050158 | Fermas |
| 73. | 1327 | 42728/4502 | SIA "Staji", kokapstrādes uzņēmums | Priekuļi pagasts, "Staji" | 42720060009, 42720060116, 42720060249, 42720060173, 42720060231 | Kokapstrādes rūpnīca |

| Nr. p. k. | Numurs (pēc PVPS mājaslapa) | Reģistrācijas numurs (LVĢMC datubāze) | Nosaukums | Adrese / atrašanās vieta | Zemes vienības kadastra apzīmējums | Piesārņotās vietas tips |
|-----------|-----------------------------|---------------------------------------|---|--|---|---|
| 74. | 1329 | 42748/2473 | Bijusī DUS "Mustangi" | Raiskuma pagasts, "Mustangi" | 42740080098 | DUS (GUS) |
| 75. | 1330 | 42748/2474 | Bijušais mehāniskais sektors | Raiskuma pagasts, z.v. "Mehāniskais sektors" | 42740080071, 42740080153 | Tirdzniecības objekti |
| 76. | 1331 | 42748/2475 | Bijusī minerālmēslu noliktava "Blaņķi" | Raiskuma pagasts, z.v. "Kalna Blaņķi" | 42740080259 | Minerālmēslu un pesticīdu glabātavas |
| 77. | 1332 | 42748/2476 | Bijušās amonjaka cisternas Vitkās | Raiskuma pagasts, "Lejas Vitkas 2" | 42740060180 | Minerālmēslu un pesticīdu glabātavas |
| 78. | 1333 | 42748/2477 | Skaidu uzglabāšana bijušajā karjerā "Blaņķi" | Raiskuma pagasts, z.v. "Kalna Blaņķi" | 42740080259 | Kokapstrādes rūpnīca |
| 79. | 1341 | 42788/2484 | Bijusī atkritumu izgāztuve "Kursenes" | Skujenes pagasts, z.v. "Izgāztuve Kursenēs" | 42780060101 | Vecas atkritumu izgāztuves |
| 80. | 1342 | 42788/2485 | Bijusī minerālmēslu noliktava | Skujenes pagasts, "Kursenes" | 42780060202 | Minerālmēslu un pesticīdu glabātavas |
| 81. | 1343 | 42788/2486 | Bijušās mehāniskās darbnīcas Skujenē | Skujenes pagasts, Skujene, "Mehāniskās darbnīcas" | 42780060018, 42780060014, 42780060198 | Tirdzniecības objekti |
| 82. | 1344 | 42788/2487 | SIA "Katrīnkalns" DUS | Skujenes pagasts, Skujene, "Centra degvielas bāze" | 42780060110 | DUS (GUS) |
| 83. | 1345 | 42788/2488 | Bijušās mehāniskās darbnīcas Sērmūkšās | Skujenes pagasts, Sērmūkši, "Sērmūkšu darbnīcas" | 42780070130 | Tirdzniecības objekti |
| 84. | 1346 | 42808/2489 | Bijusī minerālmēslu noliktava "Lidlauks" | Stalbes pagasts, "Muiža" | 42800090309 | Minerālmēslu un pesticīdu glabātavas |
| 85. | 1347 | 42808/2490 | Bijusī degvielas noliktava Stalbē | Stalbes pagasts, Stalbe, "Matīsi" | 42800090253 | Naftas bāzes |
| 86. | 1348 | 42808/2491 | Bijusī degvielas noliktava Rozulā | Stalbes pagasts, z.v. "Tupeniši" | 42800070173 | Naftas bāzes |
| 87. | 1349 | 42808/2492 | Bijusī Strautiņu cūku ferma | Stalbes pagasts, Stalbe, "Bērnudārzi" | 42800090367 | Fermas |
| 88. | 1350 | 42808/2493 | Bijusī minerālmēslu noliktava "Apses" | Stalbes pagasts, z.v. "Apses" | 42800030028 | Minerālmēslu un pesticīdu glabātavas |

| Nr. p. k. | Numurs (pēc PVPS mājaslapa) | Reģistrācijas numurs (LVĢMC datubāze) | Nosaukums | Adrese / atrašanās vieta | Zemes vienības kadastra apzīmējums | Piesārņotās vietas tips |
|-----------|-----------------------------|---------------------------------------|--|--|------------------------------------|--|
| 89. | 1351 | 42808/2494 | Bijusī degvielas bāze "Vārnas" | Stalbes pagasts, z.v. "Jaunvārnas" | 42800050036 | Naftas bāzes |
| 90. | 1352 | 42808/4205 | Sadzīves atkritumu poligons "Daibe" | Stalbes pagasts, "Stūri" | 42800040053 | Darbojošās atkritumu apglabāšanas vietas |
| 91. | 1355 | 42828/2497 | Mehāniskās darbnīcas | Straupes pagasts, Straupe, "Darbnīcas" un "Mehāniskās darbnīcas" | 42820040281, 42820040479 | Tirdzniecības objekti |
| 92. | 1356 | 42828/2498 | Ferma "Vējiņi" | Straupes pagasts, "Vējiņu M" | 42820030003, 42820030006 | Fermas |
| 93. | 1358 | 42868/2499 | Pesticīdu noliktava "Lidlauks" | Taurenes pagasts, z.v. "Jaunmelderi" | 42860020470 | Minerālmēslu un pesticīdu glabātavas |
| 94. | 1359 | 42868/2500 | SIA "IJA" DUS | Taurenes pagasts, Taurene, "Dispečeri" | 42860020114 | DUS (GUS) |
| 95. | 1360 | 42868/2501 | SIA "Nivals" DUS | Taurenes pagasts, Taurene, "DUS Nēķins" | 42860020090 | DUS (GUS) |
| 96. | 1361 | 42908/2502 | Bijusī DUS SIA "Agro" | Vaives pagasts, "Agro Pauči" | 42900050054 | DUS (GUS) |
| 97. | 1362 | 42908/2503 | Bijusī minerālmēslu noliktava | Vaives pagasts, "Lieplejas" | 42900040015 | Minerālmēslu un pesticīdu glabātavas |
| 98. | 1363 | 42908/2504 | Mājlopu novietne "Stūrīši" | Vaives pagasts, z.v. "Stūrīši-Jaunītes" | 42900050050 | Fermas |
| 99. | 1364 | 42908/4651 | SIA "KRABIS K", kokogļu ražotne | Vaives pagasts, z.v. "Vidus Pūtēji" | 42900100082 | Ķīmiskās un naftas rūpniecības objekti |
| 100. | 1365 | 42908/5440 | Pauči | Vaives pagasts, "Pauči" | 42900050055 | Minerālmēslu un pesticīdu glabātavas |
| 101. | 1366 | 42928/2505 | Bijusī sadzīves atkritumu izgāztuve "Alauksta karjers" | Vecpiebalgas pagasts, z.v. "Alaukstu karjers" un "Jaunmādari" | 42920020130, 42920020147 | Vecas atkritumu izgāztuves |
| 102. | 1367 | 42928/2506 | Bijusī sadzīves atkritumu izgāztuve "Veļķi" | Vecpiebalgas pagasts, "Veļķu izgāztuve" | 42920060110 | Vecas atkritumu izgāztuves |
| 103. | 1368 | 42928/2507 | Bijusī ķīmikāliju noliktava "Zīlītes" | Vecpiebalgas pagasts, z.v. "Zīlītes" | 42920070486 | Minerālmēslu un pesticīdu glabātavas |

| Nr. p. k. | Numurs (pēc PVPS mājaslapa) | Reģistrācijas numurs (LVĢMC datubāze) | Nosaukums | Adrese / atrašanās vieta | Zemes vienības kadastra apzīmējums | Piesārņotās vietas tips |
|-----------|-----------------------------|---------------------------------------|---|---|---|-------------------------------|
| 104. | 1369 | 42948/2508 | SIA "IJA" DUS Krustkalni | Veselavas pagasts, "Krustkalni" | 42940010259 | DUS (GUS) |
| 105. | 1370 | 42948/2509 | SIA "IJA" degvielas bāze | Bēzkrogs, Veselavas pagasts, Bēzkrogs", "Lielbērzi" | 42940010374 | Naftas bāzes |
| 106. | 1371 | 42948/2510 | Bijusī sadzīves atkritumu izgāztuve | Veselavas pagasts, z.v. "Veselavas pagasta padomes zeme" | 42940010209 | Vecas atkritumu izgāztuves |
| 107. | 1372 | 42948/2511 | Brīvnieku cūku ferma | Veselavas pagasts, "Dižozoli, "Vecozoli" un "Jaunozoli" | 42940010358, 42940010355, 42940010356 | Fermas |
| 108. | 1373 | 42968/2512 | Bijusī sadzīves atkritumu izgāztuve "Čuksti" | Zaubes pagasts, z.v. "Lapsēni" | 42960020060 | Vecas atkritumu izgāztuves |
| 109. | 1374 | 42968/2513 | Bijusī naftas produktu noliktava | Zaubes pagasts, Zaube, "Vanadzīņi" | 42960050201 | Naftas bāzes |
| 110. | 1375 | 42968/2514 | Bijušās lielfermas teritorija "Ozolaine" | Zaubes pagasts, "Ozolaine 2", "Ozolaine 2a" un "Jaunozolaine" | 42960050310, 42960050184, 42960050008, 42960050204 | Fermas |

10. PIELIKUMS. ATKRITUMU POLIGONI UN IZGĀZTUVES

Atkritumu izgāztuvju un poligonu saraksts un to aizsargjoslas

| Nr. p. k. | Atkritumu izgāztuves/ poligona nosaukums | Adrese | Zemes vienības kadastra apzīmējums | Slēgšanas gads | Rekultivācijas gads | Monitoringa veikšanas ilgums pēc izgāztuves rekultivācijas (līdz kuram gadam jāveic monitorings) | Piesārņotās/ potenciāli piesārņotā vietas numurs | Sanitārās aizsargjoslas platums |
|-----------|--|---|--|-----------------------------|------------------------------|---|---|---------------------------------------|
| 1. | Atkritumu noglabāšanas poligons "Daibe" | Stalbes pagasts, "Stūri" | 42800040053 | - | - | - | 1352 (42808/4205) | 100 m |
| 2. | Atkritumu izgāztuve Piebaudzes | Priekuļu pagasts, z.v. "Piebaudzes" | 42720050121 | 2001. gads | 2009. gada 25. novembris | - | 1328 (42728/5240) | - |
| 3. | Bijusī sadzīves atkritumu izgāztuve "Baloži" | Amatas pagasts, z.v. "Baloži" un z.v. "Mežavots-Makstnieki" | 42420030131, 42420030058 | 2005. gads | 2005. gada 25. novembris | - | 1254 (42428/2404) | - |
| 4. | Bijusī sadzīves atkritumu izgāztuve "Konrādi" | Drabešu pagasts, z.v. "Atkritumu izgāztuve Konradi" | 42460010080 | 2007. gads | 2007. gada 20. decembris | - | 1258 (42468/2403) | - |
| 5. | Bijusī sadzīves atkritumu izgāztuve "Vārnukalni" | Inešu pagasts, z.v. "Lejas Tīrumnieki" | 42540050049 | 2001. gads | 2007. gads | - | 1277 (42548/2431) | - |
| 6. | Bijusī sadzīves atkritumu izgāztuve "Silmaļi" | Jaunpiebalgas pagasts, z.v. "Izgāztuve" | 42560050023 | 2005. gads | 2005. gada 26. jūlijs | - | 1287 (42568/2440) | - |
| 7. | Bijusī sadzīves atkritumu izgāztuve "Rožukalni" | Jaunpiebalgas pagasts | <i>nav informācijas</i> | <i>nav informācijas</i> | <i>nav informācijas</i> | nav jāveic | 1288 (42568/2441) | - |
| 8. | Bijusī sadzīves atkritumu izgāztuve "Zilaiskalns" | Kaives pagasts, z.v. "Zilākalna izgāztuve" | 42580030074 | 2001. gads | 2005. gada 30. septembris | - | 1293 (42588/2444) | - |
| 9. | Bijusī sadzīves atkritumu izgāztuve "Grīviņi" | Liepas pagasts, z.v. "Atkritumu izgāztuve" | 42600010064 | 2002. gads | 2006. gada 5. oktobris | - | 1297 (42608/2448) | - |
| 10. | Bijusī sadzīves atkritumu izgāztuve "Brāzmas" | Mārsnēnu pagasts, "Apses 1" | 42640020072 | 2001. gads | - | - | 1303 (42648/2458) | - |
| 11. | Bijusī sadzīves atkritumu izgāztuve "Sārtēni" | Nītaures pagasts, z.v. "Sārtēnu izgāztuve" | 42680110110 | 2001. gads | 2007. gada 11. jūnijs | - | 1315 (42688/2462) | - |

| Nr. p. k. | Atkritumu izgāztuves/ poligona nosaukums | Adrese | Zemes vienības kadastra apzīmējums | Slēgšanas gads | Rekultivācijas gads | Monitoringa veikšanas ilgums pēc izgāztuves rekultivācijas (līdz kuram gadam jāveic monitorings) | Piesārņotās/ potenciāli piesārņotā vietas numurs | Sanitārās aizsargjoslas platums |
|-----------|--|---|--|-------------------|------------------------------|---|---|---------------------------------------|
| 12. | Bijusī atkritumu izgāztuve "Kursenes" | Skujenes pagasts, z.v. "Izgāztuve Kursenēs" | 42780060101 | 2001. gads | 2014. gads | nav jāveic | 1341 (42788/2484) | - |
| 13. | Bijusī sadzīves atkritumu izgāztuve "Alauksta karjers" | Vecpiebalgas pagasts, z.v. "Alaukstu karjers" un "Jaunmādari" | 42920020130, 42920020147 | 2003. gads | 2010. gada 24. septembris | - | 1366 (42928/2505) | - |
| 14. | Bijusī sadzīves atkritumu izgāztuve "Veļķi" | Vecpiebalgas pagasts, "Veļķu izgāztuve" | 42920060110 | 2001. gads | 2010. gads | nav jāveic | 1367 (42928/2506) | - |
| 15. | Bijusī sadzīves atkritumu izgāztuve "Čuksti" | Zaubes pagasts, z.v. "Lapsēni" | 42960020060 | 2001. gads | 2010. gads | nav jāveic | 1373 (42968/2512) | - |

11. PIELIKUMS. CENTRALIZĒTIE ŪDENSAPGĀDES URBUMI

Pašvaldības pārziņā esošo centralizētie ūdensapgādes urbumi un to aizsargjoslas

| Nr. p. k. | LVĢMC DB numurs | Adrese / atrašanās vieta | Zemes vienības kadastra apzīmējums | Aizsargjoslas platums | | |
|-----------|-----------------|---|------------------------------------|-----------------------------|-------------------------------------|----------------------|
| | | | | Stingrā režīma aizsargjosla | Bakterioloģiskā režīma aizsargjosla | Ķīmiskā aizsargjosla |
| 1. | DB7612 | Amatas pagasts, Ģikši, Cēsu iela 7 | 42420050238 | 10 m | 6 m | 100 m |
| 2. | DB18853 | Amatas pagasts, Spāre, z.v. "Spāres parks" | 42420010169 | 10 m | nav nepieciešama | 200 m |
| 3. | DB25963 | Amatas pagasts, Ģikši, Kurmju iela 3 | 42420050245 | 30 – 50 m | 31 m | 216 m |
| 4. | DB20489 | Cēsis (Agra), Magoņu iela 1 (pirms Cēsu pilsētas paplašināšanas atradās Drabešu pagasta Agra ciemā) | 42460020639 | 10 m | nav nepieciešama | 110 m |
| 5. | DB7404 | Drabešu pagasts, Ieriķi, "Ieriķu stacija" | 42460070248 | 10 m | nav nepieciešama | 137 m |
| 6. | DB12727 | Drabešu pagasts, Ieriķi, "Ieriķu stacija" | 42460070248 | 10 m | nav nepieciešama | 257 m |
| 7. | DB13048 | Drabešu pagasts, Meijermuiža, z.v. "Meijermuiža 4" | 42460010244 | 10 m | nav nepieciešama | 50 m |
| 8. | DB13119 | Drabešu pagasts, Kārļi, "Kārļi" | 42460040243 | 10 m | nav nepieciešama | 65 m |
| 9. | DB14300 | Drabešu pagasts, Drabeši, "Drabešu skola" | 42460050132 | 10 m | nav nepieciešama | 160 – 350 m |
| 10. | DB17624 | Drabešu pagasts, Līvi, z.v. "Akva" | 42460020611 | 10 m | nav nepieciešama | 185 m |
| 11. | DB17625 | Drabešu pagasts, Līvi, "Centra siltumnīcas" | 42460020455 | 10 m | nav nepieciešama | 200 m |
| 12. | DB17634 | Drabešu pagasts, z.v. "Lejas Rāceņi" | 42460040096 | 10 m | nav nepieciešama | 20 m |
| 13. | DB17652 | Drabešu pagasts, Drabeši, "Billīte" | 42460050165 | 10 m | nav nepieciešama | 220 m |
| 14. | DB17662 | Drabešu pagasts, Amata, z.v. "Amatas "Krāces"" | 42460090120 | 30 – 50 m | 135 m m | 915 m |
| 15. | DB13615 | Dzērbenes pagasts, Dzērbene, "Katlumāja" | 42500070188 | 10 m | nav nepieciešama | 170 m |
| 16. | DB26152 | Dzērbenes pagasts, Dzērbene, "Katlumāja" | 42500070188 | 10 m | nav nepieciešama | 170 m |
| 17. | DB17707 | Inešu pagasts, Ineši, "Ūdens tornis" | 42540020320 | 10 m | nav nepieciešama | 1070 m |
| 18. | DB18411 | Jaunpiebalgas pagasts, z.v. "Vecģevi" | 42560090018 | 10 m | nav nepieciešama | nav informācijas |
| 19. | DB24977 | Jaunpiebalgas pagasts, Jaunpiebalga, Gaujas iela 31, z.v. "Kalna Nedējas" | 42560060419 | 10 m | nav nepieciešama | nav informācijas |
| 20. | DB24978 | Jaunpiebalgas pagasts, Jaunpiebalga, Gaujas iela 31, z.v. "Kalna Nedējas" | 42560060419 | 10 m | nav nepieciešama | nav informācijas |
| 21. | DB11051 | Kaives pagasts, Kaive, z.v. "Ozoli" | 42580030038 | 10 m | nav informācijas | nav informācijas |
| 22. | DB12885 | Liepas pagasts, Sarkaņi, z.v. "Sarkaņi R daļa" | 42600050122 | 10 m | nav nepieciešama | 300 m |
| 23. | DB13107 | Līgatne, Avotu iela 2 un Avotu iela 4 | 42110030038 | 10 m | nav nepieciešama | 73 ha |

| Nr. p. k. | LVĢMC DB numurs | Adrese / atrašanās vieta | Zemes vienības kadastra apzīmējums | Aizsargjoslas platums | | |
|-----------|-----------------|---|------------------------------------|-----------------------------|-------------------------------------|----------------------|
| | | | | Stingrā režīma aizsargjosla | Bakterioloģiskā režīma aizsargjosla | Ķīmiskā aizsargjosla |
| 24. | DB14586 | Līgatne, Avotu iela 2 un Avotu iela 4 | 42110030038 | 10 m | nav nepieciešama | 73 ha |
| 25. | DB14234 | Līgatnes pagasts, Skaļupes, "Cepurlejas | 42620020043 | 10 m | nav nepieciešama | nav nepieciešama |
| 26. | DB20384 | Līgatnes pagasts, Augšlīgatne, z.v. "Līgatnes pamatskola" | 42620040392 | 10 m | nav nepieciešama | nav informācijas |
| 27. | DB7188 | Mārsnēnu pagasts, z.v. "Laukumi" | 42640030209 | 10 m | nav nepieciešama | 70 m |
| 28. | DB26471 | Mārsnēnu pagasts, Mārsnēni, "Kosas" | 42640030160 | 10 m | nav nepieciešama | 288 m |
| 29. | DB6802 | Nītaures pagasts, Nītaure, z.v. "Ziedugravas" | 42680060163 | 10 m | nav nepieciešama | 175 m |
| 30. | DB13353 | Nītaures pagasts, Nītaure, z.v. "Beitiņi" | 42680060104 | 10 m | nav nepieciešama | 600 m |
| 31. | DB13633 | Nītaures pagasts, Nītaure, Skolas iela 5, z.v. "Nītaures vidusskola" | 42680060106 | nav informācijas | nav informācijas | nav informācijas |
| 32. | DB14808 | Nītaures pagasts, Nītaure, Dārziņu iela 1 | 42680060332 | nav informācijas | nav informācijas | nav informācijas |
| 33. | DB14249 | Nītaures pagasts, z.v. "Ciriši" | 42680060084 | 10 m | nav nepieciešama | 900 m |
| 34. | DB7357 | Priekuļu pagasts, Dukuri, "Mežnieki" | 42720060233 | 10 m | nav nepieciešama | nav nepieciešama |
| 35. | DB20345 | Priekuļu pagasts, Jāņmuiža, Gravas iela 7 | 42720020165 | 10 m | nav nepieciešama | 188 m |
| 36. | DB20346 | Priekuļu pagasts, Jāņmuiža, Gravas iela 7 | 42720020165 | 10 m | nav nepieciešama | 188 m |
| 37. | DB16906 | Raiskuma pagasts, Kūdums, z.v. "Kūduma aka" | 42740060131 | 10 m | nav nepieciešama | 300 m |
| 38. | DB16928 | Raiskuma pagasts, Auciems, z.v. "Artēziskā aka" | 42740080157 | 10 m | nav nepieciešama | 300 m |
| 39. | DB16987 | Raiskuma pagasts, Raiskums, Ozolu iela 1 | 42740110185 | 10 m | nav nepieciešama | 300 m |
| 40. | DB10713 | Skujenes pagasts, Skujene, Nākotnes iela 5, z.v. "Ūdenstornis Skujenē" | 42780060094 | 10 m | nav nepieciešama | 190 m |
| 41. | DB10724 | Skujenes pagasts, Sērmūkši, Draudzības iela 12, z.v. "Sērmūkšu ūdenstornis" | 42780070155 | 10 m | nav nepieciešama | 140 m |
| 42. | DB10732 | Skujenes pagasts, "Skujenes skola" | 42780100094 | nav informācijas | nav informācijas | nav informācijas |
| 43. | DB12599 | Skujenes pagasts, Skujene, Nākotnes iela 5, z.v. "Ūdenstornis Skujenē" | 42780060094 | 10 m | nav nepieciešama | 169 m |
| 44. | DB14267 | Stalbes pagasts, Stalbe, "Katlumāja" | 42800090257 | 10 m | nav nepieciešama | 300 m |
| 45. | DB17153 | Stalbes pagasts, Plācis, z.v. "Plāča artēziskais urbums" | 42820050187 | 10 m | nav nepieciešama | 305 m |
| 46. | DB17347 | Stalbes pagasts, Stalbe, "Katlumāja" | 42800090257 | 10 m | nav nepieciešama | 300 m |
| 47. | DB11964 | Stalbes pagasts, Rozula, z.v. "Ūdenstornis" | 42800070392 | 10 m | nav nepieciešama | 300 m |

| Nr. p. k. | LVĢMC DB numurs | Adrese / atrašanās vieta | Zemes vienības kadastra apzīmējums | Aizsargjoslas platums | | |
|-----------|-----------------|--|------------------------------------|-----------------------------|-------------------------------------|----------------------|
| | | | | Stingrā režīma aizsargjosla | Bakterioloģiskā režīma aizsargjosla | Ķīmiskā aizsargjosla |
| 48. | DB18479 | Stalbes pagasts, Rozula, z.v. "Ūdenstornis" | 42800070392 | 10 m | nav nepieciešama | 300 m |
| 49. | DB18788 | Straupes pagasts, Straupe, z.v. "Jaunatnes" | 42820040380 | 10 m | nav nepieciešama | 355 m |
| 50. | DB18789 | Straupes pagasts, Straupe, z.v. "Jaunatnes" | 42820040380 | 10 m | nav nepieciešama | 355 m |
| 51. | DB18492 | Straupes pagasts, z.v. "Baukaļciems 5" | 42820050161 | nav informācijas | nav informācijas | nav informācijas |
| 52. | DB18493 | Straupes pagasts, Straupe, "Lielstraupes pils" | 42820040263 | nav informācijas | nav informācijas | nav informācijas |
| 53. | DB26904 | Straupes pagasts, Straupe, "Pils ciema artēziskais urbums" | 42820040483 | 10 m | nav nepieciešama | 218 m |
| 54. | DB14245 | Taurenas pagasts, Taurene, "Centra ūdenstornis" | 42860020170 | 10 m | nav informācijas | nav informācijas |
| 55. | DB14246 | Taurenas pagasts, Taurene, "Druvas" | 42860020006 | 10 m | nav informācijas | nav informācijas |
| 56. | DB12376 | Vaives pagasts, Krīvi, "Līvu skola" | 42900030125 | 10 m | nav nepieciešama | nav nepieciešama |
| 57. | DB12621 | Vaives pagasts, Rāmuļi, "Rāmuļu skola" | 42900090090 | 10 m | nav nepieciešama | 334 m |
| 58. | DB17639 | Vaives pagasts, Krīvi, "Līvu skola" | 42900030125 | 10 m | nav nepieciešama | 450 m |
| 59. | DB12354 | Vaives pagasts, Krīvi, "Rīdzene" | 42900050078 | 10 m | nav nepieciešama | 405 m |
| 60. | DB20254 | Vaives pagasts, Krīvi, "Rīdzene" | 42900050078 | 10 m | nav nepieciešama | 405 m |
| 61. | DB6738 | Vecpiebalgas pagasts, Vecpiebalga, "Ūdenstornis" | 42920070489 | 10 m | nav nepieciešama | 190 – 320 m |
| 62. | DB26198 | Vecpiebalgas pagasts, Vecpiebalga, "Ūdenstornis" | 42920070489 | 10 m | nav nepieciešama | 577 m |
| 63. | DB17643 | Veselavas pagasts, Bērzkrogs, Bērzu iela 1 | 42940010113 | 10 m | nav nepieciešama | nav nepieciešama |
| 64. | DB24824 | Veselavas pagasts, Bērzkrogs, Bērzu iela 9 | 42940010117 | 10 m | nav nepieciešama | nav nepieciešama |
| 65. | DB12550 | Zaubes pagasts, Annas, z.v. "Ošu dārziņi" | 42960030185 | 10 m | nav nepieciešama | 62 m |
| 66. | DB13872 | Zaubes pagasts, Zaube, "Krejtavas aka" | 42960050200 | 10 m | nav nepieciešama | 657 m |
| 67. | DB13873 | Zaubes pagasts, Zaube, z.v. "Bērzaines" | 42960050193 | 10 m | nav nepieciešama | 285 m |
| 68. | DB13874 | Zaubes pagasts, Zaube, z.v. "Centra aka" | 42960050352 | 10 m | nav nepieciešama | 371 m |
| 69. | DB17698 | Zaubes pagasts, Annas, z.v. "Annas muiža" | 42960030015 | nav informācijas | nav informācijas | nav informācijas |
| 70. | DB18103 | Zaubes pagasts, "Bērza šķūnis" | 42960090112 | nav informācijas | nav informācijas | nav informācijas |
| 71. | DB18793 | Zosēnu pagasts, Melnbārži, Gaujas iela 1A | 42980030255 | 10 m | nav nepieciešama | nav informācijas |
| 72. | DB20368 | Zosēnu pagasts, Melnbārži, Gaujas iela 1A | 42980030255 | 10 m | nav nepieciešama | nav informācijas |

Uzņēmumu ūdensapgādes urbumi un to aizsargjoslas

| Nr. p. k. | LVĢMC DB numurs | Adrese / atrašanās vieta | Zemes vienības kadastra apzīmējums | Uzņēmums / apsaimniekotājs | Aizsargjoslas platums | | |
|-----------|-----------------|--------------------------|------------------------------------|----------------------------|-----------------------------|-------------------------------------|----------------------|
| | | | | | Stingrā režīma aizsargjosla | Bakterioloģiskā režīma aizsargjosla | Ķīmiskā aizsargjosla |
| 1. | DB6355 | Cēsis, Krūmiņu iela 4 | 42010081023 | SIA "Cēsu gaļas kombināts" | 10 m | nav nepieciešama | 58 m |
| 2. | DB14405 | Cēsis, Miera iela 19 | 42010081006 | SIA "Cēsu gaļas kombināts" | 10 m | nav nepieciešama | 63 m |

Pazemes ūdens atradnes un to aizsargjoslas

| Nr. p. k. | PŪA nosaukums | LVĢMC DB numurs | Adrese / atrašanās vieta | Zemes vienības kadastra apzīmējums | Aizsargjoslas platums | | |
|-----------|-------------------|-----------------|---|------------------------------------|-----------------------------|-------------------------------------|----------------------|
| | | | | | Stingrā režīma aizsargjosla | Bakterioloģiskā režīma aizsargjosla | Ķīmiskā aizsargjosla |
| 1. | PŪA "Cīrulīši" | DB7642 | Cēsis, Cīrulīšu iela 68 | 42010070145 | 10 m | nav nepieciešama | 18,4 ha |
| | | DB26790 | | | 10 m | nav nepieciešama | |
| 2. | PŪA "Gaujaslīči" | DB12619 | Cēsis, Gaujaslīču iela 21 | 42010010130 | 10 m | nav nepieciešama | 630,6 ha |
| | | DB12705 | | | 10 m | nav nepieciešama | |
| | | DB12706 | | | 10 m | nav nepieciešama | |
| | | DB12717 | | | 10 m | nav nepieciešama | |
| 3. | PŪA "Lauciņi" | DB7808 | Cēsis, Aldaru laukums 1 | 42010030200 | 10 m | nav nepieciešama | 47 ha |
| | | DB25586 | | | 10 m | nav nepieciešama | |
| | | DB26238 | | | 10 m | nav nepieciešama | |
| 4. | PŪA "Liepa" | DB14642 | Liepas pagasts, Liepa, z.v. "Elliņa lielā" | 42600030207 | 10 m | 50 m | 88,4 ha |
| 5. | PŪA "Augšlīgatne" | DB14016 | Līgatnes pagasts, Augšlīgatne, "Ūdenstornis" | 42620040476 | 30 – 50 m | 88 m | 79 ha |
| | | DB21479 | Līgatnes pagasts, Augšlīgatne, "Bīrzes ūdenstacija" | 42620040457 | 30 – 50 m | 78 m | |
| 6. | PŪA "Priekuļi" | DB11694 | Priekuļu pagasts, Priekuļi, Mežciemum iela 6 | 42720070463 | 10 m | nav nepieciešama | 113,6 ha |
| | | DB11695 | | | 10 m | nav nepieciešama | |
| | | DB11696 | | | 10 m | nav nepieciešama | |

12. PIELIKUMS. NOTEKŪDEŅU ATTĪRĪŠANAS IETAISES

Notekūdeņu attīrīšanas ietaišu saraksts un to aizsargjoslas

| Nr. p. k. | Notekūdeņu attīrīšanas ietaise | Adrese / atrašanās vieta | Zemes vienības kadastra apzīmējums | Sanitārās aizsargjoslas platums |
|-----------|---|---|------------------------------------|---------------------------------------|
| 1. | Ģikšu ciema notekūdeņu attīrīšanas iekārtas | Amatas pagasts, Ģikši, z.v. "Katlu māja" | 42420050167 | 50 m |
| 2. | Spāres ciema notekūdeņu attīrīšanas iekārtas | Amatas pagasts, Spāre, z.v. "Spāres dārzi" | 42420010172 | 50 m |
| 3. | Cēsu naftas bāzes SIA "East-West Transit" notekūdeņu attīrīšanas iekārtas | Cēsis, Birzes iela 2 | 42010020504 | 100 m |
| 4. | AS "CATA" notekūdeņu attīrīšanas iekārtas | Cēsis, Jāņa Poruka iela 8 | 42010040199 | 50 m |
| 5. | Cēsu gaļas kombināta notekūdeņu attīrīšanas iekārtas | Cēsis, Miera iela 19 | 42010081006 | 50 m |
| 6. | SIA "NODUS" notekūdeņu attīrīšanas iekārtas | Cēsis, "Piebalgas 85" (pirms Cēsu pilsētas teritorijas palielināšanas NAI atradās Vaives pagastā) | 42900030087 | 2 m (grafiskajā daļā netiek attēlota) |
| 7. | Amatas ciema notekūdeņu attīrīšanas iekārtas | Drabešu pagasts, Amata, "Krāces", z.v. "Amata "Krāces" | 42460090120 | 50 m |
| 8. | Billes ciema notekūdeņu attīrīšanas iekārtas | Drabešu pagasts, Bille, "Lejas Bille 1" | 42460050373 | 50 m |
| 9. | Drabešu ciema notekūdeņu attīrīšanas iekārtas | Drabešu pagasts, Drabeši, "Drabešu skola" | 42460050132 | 50 m |
| 10. | Ieriķu ciema notekūdeņu attīrīšanas iekārtas | Drabešu pagasts, Ieriķi, Pērsieša iela 14 | 42460070343 | 50 m |
| 11. | Līvu ciema notekūdeņu attīrīšanas iekārtas | Drabešu pagasts, z.v. "Šinderi" | 42460020608 | 100 m |
| 12. | SIA "EKJU" Ražotnes "Cecīļi" notekūdeņu attīrīšanas iekārtas | Drabešu pagasts, Ieriķi, z.v. "Ozolkalni" | 42460070033 | 2 m (grafiskajā daļā netiek attēlota) |
| 13. | "Ozolkalni" notekūdeņu attīrīšanas iekārtas BIO M-15 | Drabešu pagasts, "Ozolkalni" | 42460070033 | 50 m |
| 14. | Dzērbenes ciema notekūdeņu attīrīšanas iekārtas | Dzērbenes pagasts, Dzērbene, z.v. "Katlumāja" | 42500070189 | 200 m |
| 15. | Inešu ciema notekūdeņu attīrīšanas iekārtas | Inešu pagasts, Ineši, z.v. "Attīrīšanas iekārtas" | 42540020302 | 200 m |
| 16. | Lopkautuves "Kleivēni" notekūdeņu attīrīšanas iekārtas | Inešu pagasts, "Kleivēni" | 42540020206 | 50 m |
| 17. | Jaunpiebalgas ciema notekūdeņu attīrīšanas iekārtas | Jaunpiebalgas pagasts, Jaunpiebalga, Sporta iela 8 | 42560060498 | 200 m |

| Nr. p. k. | Notekūdeņu attīrīšanas ietaise | Adrese / atrašanās vieta | Zemes vienības kadastra apzīmējums | Sanitārās aizsargjoslas platums |
|-----------|---|---|------------------------------------|---|
| 18. | Kaives ciema notekūdeņu bioloģiskās attīrīšanas iekārtas | Kaives pagasts, Kaive, z.v. "Attīrīšanas iekārtas" | 42580030162 | 200 m |
| 19. | Liepas ciema notekūdeņu attīrīšanas iekārtas | Liepas pagasts, "Attīrīšanas iekārtas" | 42600030205 | 200 m |
| 20. | Keramikas būvmateriālu ražotne SIA "LODE" notekūdeņu attīrīšanas iekārtas | Liepas pagasts, Liepa, Lodes iela 1 | – | <i>NAI šobrīd vairs nepastāv, no rūpnīcas notekūdeņi tiek novadīti Liepas ciema NAI</i> |
| 21. | "Pestīšanas Armija" notekūdeņu attīrīšanas iekārtas | Liepas pagasts, "Skangaļi" | 42600050001 | 50 m |
| 22. | Līgatnes pilsētas notekūdeņu bioloģiskās attīrīšanas iekārtas | Līgatne, Priežu iela 4 | 42110020032 | 100 m |
| 23. | Augšlīgatnes ciema notekūdeņu bioloģiskās attīrīšanas iekārtas | Līgatnes pagasts, "Biofiltri" | 42620040440 | 100 m |
| 24. | Skaļupes ciema notekūdeņu attīrīšanas iekārtas | Līgatnes pagasts, Skaļupes, "Cepurlejas" | 42620020043 | 100 m |
| 25. | Dabas aizsardzības pārvaldes notekūdeņu attīrīšanas iekārtas | Līgatnes pagasts, "GNP Līgatnes dabas taka" | 42620010182 | 2 m (<i>grafiskajā daļā netiek attēlota</i>) |
| 26. | Latvijas Kristīgo nometņu centra notekūdeņu attīrīšanas iekārtas | Līgatnes pagasts, "Gančauskas" | 42620010005 | 2 m (<i>grafiskajā daļā netiek attēlota</i>) |
| 27. | Mārsnēnu ciema notekūdeņu attīrīšanas iekārtas | Mārsnēnu pagasts, "Dīķmalas" | 42640030359 | 200 m |
| 28. | Nītaures ciema notekūdeņu bioloģiskās attīrīšanas iekārtas | Nītaures pagasts, Nītaure, Mālpils iela 26 | 42680060361 | 100 m |
| 29. | SIA "ARIO & PARTNERI" notekūdeņu attīrīšanas iekārtas | Nītaures pagasts, Nītaure, "Dzirnavas" | 42680060062 | 2 m (<i>grafiskajā daļā netiek attēlota</i>) |
| 30. | SIA "Nītaures Radošuma pils" notekūdeņu attīrīšanas iekārtas | Nītaures pagasts, "Jaunzosuļi" | 42680060058 | 2 m (<i>grafiskajā daļā netiek attēlota</i>) |
| 31. | Jāņmuižas ciema notekūdeņu attīrīšanas iekārtas | Priekuļu pagasts, Jāņmuiža, Meža prospekts 2, (z.v. "Vanagi") | 42720020063 | 200 m |
| 32. | SIA "STAĻI" notekūdeņu attīrīšanas iekārtas "Ķingas" | Priekuļu pagasts, "Ķingas" | 42720060116 | 50 m |
| 33. | Auciema ciema notekūdeņu attīrīšanas iekārtas | Raiskuma pagasts, z.v. "Auciema attīrīšanas iekārtas" | 42740080200 | 50 m |
| 34. | Cēsu pilsētas notekūdeņu attīrīšanas iekārtas | Raiskuma pagasts, "Cēsu attīrīšanas iekārtas" | 42740120010 | 200 m |

| Nr. p. k. | Notekūdeņu attīrīšanas ietaise | Adrese / atrašanās vieta | Zemes vienības kadastra apzīmējums | Sanitārās aizsargjoslas platums |
|-----------|--|---|------------------------------------|--|
| 35. | Kūduma ciema notekūdeņu attīrīšanas iekārtas | Raiskuma pagasts, Kūdums, z.v. "Kūduma attīrīšanas iekārtas" | 42740060078 | 50 m |
| 36. | Raiskuma ciema notekūdeņu bioloģiskās attīrīšanas iekārtas | Raiskuma pagasts, Raiskums, "Ezermalas tīrumi" | 42740110262 | 50 m |
| 37. | "Apalkalns" notekūdeņu attīrīšanas iekārtas | Raiskuma pagasts, "Apalkalns" | 42740110027 | 2 m (<i>grafiskajā daļā netiek attēlota</i>) |
| 38. | Skujenes ciema notekūdeņu attīrīšanas iekārtas | Skujenes pagasts, z.v. "Attīrīšanas ietaises" | 42780060105 | 100 m |
| 39. | Rozulas ciema notekūdeņu attīrīšanas iekārtas | Stalbes pagasts, Rozula, z.v. "Attīrīšanas iekārtas" | 42800070395 | 50 m |
| 40. | Stalbes ciema notekūdeņu bioloģiskās attīrīšanas iekārtas | Stalbes pagasts, Stalbe, z.v. "Kurmītis" | 42800090046 | 100 m |
| 41. | Plāča ciema notekūdeņu attīrīšanas iekārtas | Straupes pagasts, Plācis, z.v. "Baukalnciems 4" | 42820050076 | 100 m |
| 42. | Straupes ciema notekūdeņu attīrīšanas iekārtas | Straupes pagasts, z.v. "Straupes attīrīšanas iekārtas" | 42820040276 | 200 m |
| 43. | Piensaimnieku kooperatīvā sabiedrība STRAUPE notekūdeņu attīrīšanas iekārtas | Straupes pagasts, Plācis, "Pienotava" | 42820050027 | 100 m |
| 44. | Taurenies ciema notekūdeņu attīrīšanas iekārtas | Taurenies pagasts, Taurene, "Attīrīšanas iekārtas" | 42860020462 | 200 m |
| 45. | RSU sporta bāzes "Gaujasmala" notekūdeņu attīrīšanas iekārtas | Taurenies pagasts, "RSU sporta bāze", z.v. "Gaujasmala" | 42860020413 | 2 m (<i>grafiskajā daļā netiek attēlota</i>) |
| 46. | Krīvu ciema notekūdeņu attīrīšanas iekārtas | Vaives pagasts, Krīvi, "Krīvu attīrīšanas iekārtas" | 42900030142 | 100 m |
| 47. | Rīdzenes ciema notekūdeņu attīrīšanas iekārtas | Vaives pagasts, Rīdzene, "Mākoņi" | 42900050062 | 100 m |
| 48. | Vecpiebalgas ciema notekūdeņu attīrīšanas iekārtas | Vecpiebalgas pagasts, Vecpiebalga, "Sēji", (z.v. "Attīrīšanas iekārtas" | 42920070379 | 200 m |
| 49. | Ilgstošās sociālās aprūpes centra "Vecpiebalga" notekūdeņu attīrīšanas iekārtas BIO-25 | Vecpiebalgas pagasts, "Greiveri" | 42920040014 | 2 m (<i>grafiskajā daļā netiek attēlota</i>) |
| 50. | AS "Sadales tīkls" notekūdeņu attīrīšanas iekārtas | Vecpiebalgas pagasts, "Pilskalni" | 42920070198 | 2 m (<i>grafiskajā daļā netiek attēlota</i>) |
| 51. | Bērzkroga ciema notekūdeņu bioloģiskās attīrīšanas iekārtas | Veselavas pagasts, z.v. "Attīrīšanas iekārtas" | 42940010295 | 200 m |
| 52. | Veselavas pamatskolas notekūdeņu attīrīšanas iekārtas | Veselavas pagasts, "Lapiņi" | 42940010182 | 50 m |

| Nr. p. k. | Notekūdeņu attīrīšanas ietaise | Adrese / atrašanās vieta | Zemes vienības kadastra apzīmējums | Sanitārās aizsargjoslas platums |
|------------------|---|---|---|--|
| 53. | Zaubes ciema notekūdeņu attīrīšanas iekārtas | Zaubes pagasts, Zaube, "Spodrības" | 42960050173 | 100 m |
| 54. | SIA "ANNAS HOTEL" notekūdeņu attīrīšanas iekārtas | Zaubes pagasts, Annas, "Annas muiža" | 42960030009 | 2 m (<i>grafiskajā daļā netiek attēlota</i>) |
| 55. | Melnbāržu ciema notekūdeņu bioloģiskās attīrīšanas iekārtas | Zosēnu pagasts, Melnbārži, "Meža Asari" | 42980030007 | 50 m |

13. PIELIKUMS. KAPSĒTAS

Kapsētu saraksts un to aizsargjoslas

| Nr. p. k. | Kapsētas nosaukums | Teritoriālā vienība | Zemes vienības kadastra apzīmējums | Apbedīšana notiek vai nenotiek | Sanitārās aizsargjoslas platums |
|-----------|-------------------------|-----------------------|---|--------------------------------|---------------------------------|
| 16. | Bērzaines kapi | Cēsis | 42010061310 | Apbedīšana notiek | 300 m |
| 17. | Meža kapi | Cēsis | 42010010144, 42010010131, 42010010133 (plānotā kapsētu teritorija) | Apbedīšana notiek | 300 m |
| 18. | Brāļu kapi | Cēsis | 42010080133 | Apbedīšana nenotiek | – |
| 19. | Brāļu kapi | Cēsis | 42010080735 | Apbedīšana nenotiek | – |
| 20. | Ebreju kapi | Cēsis | 42010080133, 42010080016 | Apbedīšana nenotiek | – |
| 21. | Laučiņu kapi | Cēsis | 42010040105 | Apbedīšana nenotiek | – |
| 22. | Lejas kapi | Cēsis | 42010060206 | Apbedīšana nenotiek | – |
| 23. | Pareizticīgo kapi | Cēsis | 42010080735 | Apbedīšana nenotiek | – |
| 24. | Turku kapi | Cēsis | 42010070408 | Apbedīšana nenotiek | – |
| 25. | Vācu kapi | Cēsis | 42010080735 | Apbedīšana nenotiek | – |
| 26. | Vecie Meža kapi | Cēsis | 42010010145 | Apbedīšana nenotiek | – |
| 27. | Āraišu jaunie kapi | Drabešu pagasts | 42460050242 | Apbedīšana notiek | 300 m |
| 28. | Āraišu vecie kapi | Drabešu pagasts | 42460050239 | Apbedīšana notiek | 300 m |
| 29. | Buliņu kapi | Drabešu pagasts | 42460050241 | Apbedīšana notiek | 300 m |
| 30. | Vanagu kapi | Drabešu pagasts | 42460050239 | Apbedīšana notiek | 300 m |
| 31. | Dzērbenes Jaunie kapi | Dzērbenes pagasts | 42500070177 | Apbedīšana notiek | 300 m |
| 32. | Dzērbenes Vecie kapi | Dzērbenes pagasts | 42500070179 | Apbedīšana notiek | 300 m |
| 33. | Ķemeru kapi | Inešu pagasts | 42540020289 | Apbedīšana notiek | 300 m |
| 34. | Sila kapi | Inešu pagasts | 42540020289, 42540020318 | Apbedīšana notiek | 300 m |
| 35. | Jaunpiebalgas kapi | Jaunpiebalgas pagasts | 42560060134, 42560060252 42560060371 | Apbedīšana notiek | 300 m |
| 36. | Leimaņu kapi | Kaives pagasts | 42580060068 | Apbedīšana notiek | 300 m |
| 37. | Liepas kapi | Liepas pagasts | 42600060100, 42600060212 | Apbedīšana notiek | 300 m |
| 38. | Līgatnes (Sprinģu) kapi | Līgatne | 42110080022 | Apbedīšana notiek | 300 m |
| 39. | Zanderu kapi | Līgatne | 42110090006 | Apbedīšana notiek | 300 m |
| 40. | Paltmales kapi | Līgatnes pagasts | 42620040468 | Apbedīšana notiek | 300 m |

| Nr. p. k. | Kapsētas nosaukums | Teritoriālā vienība | Zemes vienības kadastra apzīmējums | Apbedīšana notiek vai nenotiek | Sanitārās aizsargjoslas platums |
|-----------|----------------------------|----------------------|------------------------------------|--------------------------------|---------------------------------|
| 41. | Ķempju kapi | Līgatnes pagasts | 42620060078 | Apbedīšana notiek | 300 m |
| 42. | Brāļu kapi | Līgatnes pagasts | 42620040469 | Apbedīšana nenotiek | – |
| 43. | Mārsnēnu kapi | Mārsnēnu pagasts | 42640030203 | Apbedīšana notiek | 300 m |
| 44. | Luterāņu draudzes kapi | Nītaures pagasts | 42680060326 | Apbedīšana notiek | 300 m |
| 45. | Pareizticīgo draudzes kapi | Nītaures pagasts | 42680060321 | Apbedīšana notiek | 300 m |
| 46. | Varoņu kapi | Nītaures pagasts | 42680060318 | Apbedīšana nenotiek | – |
| 47. | Jaunraunas kapi | Priekuļu pagasts | 42720040175, 42720050013 | Apbedīšana notiek | 300 m |
| 48. | Priekuļu kapi | Priekuļu pagasts | 42720070383 | Apbedīšana notiek | 300 m |
| 49. | Lenču kapi | Raiskuma pagasts | 42740020182 | Apbedīšana notiek | 300 m |
| 50. | Raiskuma kapi | Raiskuma pagasts | 42740020182 | Apbedīšana notiek | 300 m |
| 51. | Strīķu kapi | Raiskuma pagasts | 42740050115 | Apbedīšana notiek | 300 m |
| 52. | Unguru kapi | Raiskuma pagasts | 42740070254 | Apbedīšana notiek | 300 m |
| 53. | Cieļu kapi | Skujenes pagasts | 42780030082 | Apbedīšana notiek | 300 m |
| 54. | Kosas kapi | Skujenes pagasts | 42780040093 | Apbedīšana notiek | 300 m |
| 55. | Krustkalnu kapi | Skujenes pagasts | 42780100093 | Apbedīšana notiek | 300 m |
| 56. | Skujenes kapi | Skujenes pagasts | 42780060102 | Apbedīšana notiek | 300 m |
| 57. | Daibes kapi | Stalbes pagasts | 42800050082 | Apbedīšana notiek | 300 m |
| 58. | Brāļu kapi | Stalbes pagasts | 42800090256 | Apbedīšana nenotiek | – |
| 59. | Lielstraupes (Vecie) kapi | Straupes pagasts | 42820040355 | Apbedīšana notiek | 300 m |
| 60. | Pārupes kapi | Straupes pagasts | 42820040277 | Apbedīšana notiek | 300 m |
| 61. | Lodes-Apšu kapi | Taures pagasts | 42860010081 | Apbedīšana notiek | 300 m |
| 62. | Rāmuļu kapi | Vaives pagasts | 42900070071 | Apbedīšana notiek | 300 m |
| 63. | Veismaņu kapi | Vaives pagasts | 42900010097 | Apbedīšana notiek | 300 m |
| 64. | Lienes (Barucku) kapi | Vecpiebalgas pagasts | 42920070025 | Apbedīšana notiek | 300 m |
| 65. | Jaunie kapi | Vecpiebalgas pagasts | 42920070069 | Apbedīšana notiek | 300 m |
| 66. | Zīleskalna (Vecie) kapi | Vecpiebalgas pagasts | 42920070026 | Apbedīšana notiek | 300 m |
| 67. | Vidus kapi | Vecpiebalgas pagasts | 42920070026 | Apbedīšana notiek | 300 m |
| 68. | Veselavas kapi | Veselavas pagasts | 42940010205, 42940010316 | Apbedīšana notiek | 300 m |
| 69. | Āžkalna kapi | Zaubes pagasts | 42960050171 | Apbedīšana notiek | 300 m |
| 70. | Sila kapi | Zaubes pagasts | 42960050197 | Apbedīšana notiek | 300 m |
| 71. | Viduskapi | Zaubes pagasts | 42960050172 | Apbedīšana notiek | 300 m |
| 72. | Brāļu kapi | Zaubes pagasts | 42960050244 | Apbedīšana nenotiek | – |
| 73. | Vācu baronu kapi | Zaubes pagasts | 42960050299 | Apbedīšana nenotiek | – |

Dzīvnieku kapsētu saraksts un to aizsargjoslas

| Nr. p. k. | Kapsētas nosaukums | Teritoriālā vienība | Zemes vienības kadastra apzīmējums | Apbedīšana notiek vai nenotiek | Sanitārās aizsargjoslas platums |
|-----------|--------------------|---------------------|------------------------------------|--------------------------------|---------------------------------|
| 1. | Dzīvnieku kapsēta | Cēsis | 42010081304 | Apbedīšana notiek | 300 m |

Kapsētas no blakus esošajiem novadiem (aizsargjosla skar Cēsu novada teritoriju)

| Nr. p. k. | Kapsētas nosaukums | Teritoriālā vienība | Zemes vienības kadastra apzīmējums | Apbedīšana notiek vai nenotiek | Sanitārās aizsargjoslas platums |
|-----------|--------------------|-------------------------------|------------------------------------|--------------------------------|---------------------------------|
| 1. | Katrīnas kapi | Madonas novads, Ērgļu pagasts | 42580070093 | Apbedīšana notiek | 300 m |

14. PIELIKUMS. DEGVIELAS UN AUTOMOBILU GĀZES UZPILDES STACIJAS

Degvielas un automobiļu gāzes uzpildes stacijas (darbojās 2025. gadā) un to aizsargjoslas

| Nr. p. k. | Uzpildes stacija | Uzņēmums | Adrese | Zemes vienības kadastra apzīmējums | Degviela | Drošības aizsargjoslas platums | Automobiļu gāze | Drošības aizsargjoslas platums |
|-----------|------------------------|-----------------------------|--|------------------------------------|----------|--------------------------------|-----------------|--------------------------------|
| 1. | Circle K Cēsis | SIA "Circle K Latvia" | Cēsis, Piebalgas iela 91 | 42010040621 | Jā | 25 m | Jā | 25 m |
| 2. | Latvijas Propāna gāze | SIA "Latvijas Propāna gāze" | Cēsis, Valmieras iela 4 | 42010051204 | - | - | Jā | 25 m |
| 3. | Neste Cēsis I | SIA "Neste Latvija" | Cēsis, Valmieras iela 4 | 42010051204 | Jā | 25 m | - | - |
| 4. | Neste Cēsis II | SIA "Neste Latvija" | Cēsis, Jāņa Poruka iela 49 | 42010030050, 42010030051 | Jā | 25 m | - | - |
| 5. | Viada Cēsis | AS "VIADA Baltija" | Cēsis, Valmieras iela 12 | 42010030601 | Jā | 25 m | Jā | 25 m |
| 6. | KOOL Cēsis | SIA "KOOL Latvija" | Cēsis, Lapsu iela 36 | 42010040262 | Jā | 25 m | - | - |
| 7. | Virši Cēsis | AS "VIRŠI-A" | Cēsis, Raiņa iela 32 | 42010051304 | Jā | 25 m | - | - |
| 8. | Virši Cēsis Saulrīti | AS "VIRŠI-A" | Cēsis, "Piebalgas 99A" (pirms Cēsu pilsētas paplašināšanas atradās Vaives pagastā) | 42900030221 | Jā | 25 m | Jā | 25 m |
| 9. | KOOL Ieriķi | SIA "KOOL Latvija" | Drabešu pagasts, Ieriķi, "Upkalni" | 42460070022 | Jā | 25 m | - | - |
| 10. | Straujupīte Ieriķi DUS | SIA "STRAUJUPĪTE" | Drabešu pagasts, Ieriķi, "Dzirnas" | 42460070309 | Jā | 25 m | - | - |
| 11. | Virši Žagarkalns | AS "VIRŠI-A" | Drabešu pagasts, Līvi, "Katrīnkalns" | 42460020493 | Jā | 25 m | - | - |

| Nr. p. k. | Uzpildes stacija | Uzņēmums | Adrese | Zemes vienības kadastra apzīmējums | Degviela | Drošības aizsargjoslas platums | Automobiļu gāze | Drošības aizsargjoslas platums |
|-----------|----------------------|-----------------------|---|------------------------------------|----------|--------------------------------|-----------------|--------------------------------|
| 12. | Gaujas Kalns DUS | SIA "Gaujas kalns" | Jaunpiebalgas pagasts, Jaunpiebalga, Meža iela 10 | 42560060020 | Jā | 25 m | - | - |
| 13. | KOOL Līgatne | SIA "KOOL Latvija" | Līgatnes pagasts, Augšlīgatne, "Vigo" | 42620040044 | Jā | 25 m | Jā | 25 m |
| 14. | "Pūķis" DUS Nītaure | SIA "Elks AK" | Nītaures pagasts, Nītaure, "Pūķis" | 42680060282 | Jā | 25 m | - | - |
| 15. | KOOL Stalbe | SIA "KOOL Latvija" | Stalbes pagasts, Stalbe, "Baltiņi" | 42800090117 | Jā | 25 m | - | - |
| 16. | Viada Straupe | AS "VIADA Baltija" | Straupes pagasts, Straupe, "Aleta" | 42820040305 | Jā | 25 m | Jā | 25 m |
| 17. | KOOL Latvija Taurene | SIA "KOOL Latvija" | Taurenes pagasts, Taurene, "Dispičeri" | 42860020114 | Jā | 25 m | - | - |
| 18. | Viada Vecpiebalga | AS "VIADA Baltija" | Vecpiebalgas pagasts, Vecpiebalga, "Zvirbulīši" | 42920070346 | Jā | 25 m | Jā | 25 m |
| 19. | Circle K Bērzkrogs | SIA "Circle K Latvia" | Veselavas pagasts, Bērzkrogs, "Saulrīti" | 42940010315 | Jā | 25 m | Jā | 25 m |
| 20. | Neste Bērzkrogs | SIA "Neste Latvija" | Veselavas pagasts, Bērzkrogs, "Meijas" | 42940010374 | Jā | 25 m | - | - |

15. PIELIKUMS. HIDROELEKTROSTACIJAS

Hidroelektrostaciju saraksts

| Nr. p.k. | Hidroelektrostacija | Ūdenstece / ūdenstilpe | Adrese | Zemes vienības kadastra apzīmējums | Īpašnieks |
|----------|------------------------|-------------------------------------|--|------------------------------------|-----------------------------|
| 1. | Zāģeru HES | Nedienne / Zāģeru dīķis | Amatas pagasts, "Zāģeru Dzirnavas" | 42420030086 | SIA "GA21" |
| 2. | Amatas HES | Amata / Kārļu dzirnavezers | Drabešu pagasts, "Aizsprosti" | 42460040113 | SIA "Amatas HES" |
| 3. | Billes HES | Amata / Billes ūdenskrātuve | Drabešu pagasts, Bille, "Billes HES" un "Billes HES 1" | 42460050165, 42460050198 | SIA "Billes HES" |
| 4. | Ilzēnu HES | Gauja / Ilzēnu ūdenskrātuve | Jaunpiebalgas pagasts, Ilzēnu HES" | 42560010008 | SIA "Jecis" |
| 5. | Krīgaļu HES | Mergupe / Krīgaļu dzirnavezers | Nītaures pagasts, "Krīgaļu Dzirnavas" | 42680080021 | SIA "Krīgaļu dzirnavas" |
| 6. | Kalna Dzirnavu HES | Lenčupe / Kalna dzirnavu ezers | Raiskuma pagasts, "Kalna Dzirnavas" | 42740020001 | SIA "Kalna Dzirnavu HES" |
| 7. | Braslas HES | Brasla / Braslas ūdenskrātuve | Straupes pagasts | 42820070156 | SIA "Braslas HES" |
| 8. | Vecpiebalgas HES | Orisāre / Vecpiebalgas dzirnavdīķis | Vecpiebalgas pagasts, Vecpiebalga, "Dzirnavas" | 42540020124 | IU "Vecpiebalgas dzirnavas" |
| 9. | Augstāres (Zosēnu) HES | Gauja / Augstāres ūdenskrātuve | Zosēnu pagasts, "Zosēnu HES" | 42980030198 | SIA "Krāce" |

16. PIELIKUMS. LVĢMC NOVĒROJUMU STACIJAS

VSIA "Latvijas Vides, ģeoloģijas un meteoroloģija centrs" meteoroloģisko novērojumu staciju saraksts un to aizsargjoslas

| Nr. p. k. | Stacijas nosaukums (urbuma numuri) | Adrese | Zemes vienības kadastra apzīmējums | Ekspluatācijas aizsargjoslas platums |
|-----------|--|--|------------------------------------|--|
| 1. | Meteoroloģiskā novērojumu stacija "Priekuļi" | Priekuļu pagasts, Priekuļi, Selekcijas iela 2B | 42720070736 | 200 m no novērojumu laukuma ārējās robežas |
| 2. | Meteoroloģiskā novērojumu stacija "Zosēni" | Zosēnu pagasts, z.v. "Avotiņi" | 42980050151 | 200 m no novērojumu laukuma ārējās robežas |

LVĢMC pazemes ūdens novērojumu staciju saraksts un to aizsargjoslas

| Nr. p. k. | Stacijas nosaukums (urbuma numuri) | Adrese | Zemes vienības kadastra apzīmējums | Ekspluatācijas aizsargjoslas platums |
|-----------|---|---|------------------------------------|--------------------------------------|
| 1. | Pazemes ūdens novērojumu stacija "Dzērbene" (Urbuma nr. 14, 14/1 un 23) | Dzērbenes pagasts, z.v. "Vecvēveri" un "Zariņi" | 42500070349, 42500020013 | 10 m ap urbumu |
| 2. | Pazemes ūdens novērojumu stacija "Ineši" (Urbuma nr. 539, 540 un 541) | Inešu pagasts, z.v. "Pagasta zeme" | 42540060097 | 10 m ap urbumu |
| 3. | Pazemes ūdens novērojumu stacija "Lielās Ellītes avots" (Urbuma nr. 908) | Liepas pagasts, Liepa, z.v. "Ellīte lielā" | 42600030207 | 10 m ap urbumu |
| 4. | Pazemes ūdens novērojumu stacija "Ķērpju avots" (Urbuma nr. 906) | Priekuļu pagasts, z.v. "Ārupes" | 42720050042 | 10 m ap urbumu |
| 5. | Pazemes ūdens novērojumu stacija "Rūcamavots" (Urbuma nr. 910) | Raiskuma pagasts, z.v. "Gaujas NP Raiskums" | 42740110201 | 10 m ap urbumu |
| 6. | Pazemes ūdens novērojumu stacija "Bānūžu avots" (Urbuma nr. 901) | Taurenas pagasts, z.v. "Svētavots" | 42860010129 | 10 m ap urbumu |
| 7. | Pazemes ūdens novērojumu stacija "Dāvida dzirnavu avots" (Urbuma nr. 903) | Vaives pagasts, z.v. "Dāvida Dzirnavas" | 42900040051 | 10 m ap urbumu |

LVĢMC hidroloģiskās novērojumu staciju saraksts un to aizsargjoslas

| Nr. p. k. | Stacijas nosaukums | Adrese | Zemes vienības kadastra apzīmējums | Ekspluatācijas aizsargjoslas platums |
|-----------|---|---|------------------------------------|---|
| 1. | Hidroloģiskā novērojumu stacija "Melturi" | Drabešu pagasts, Bille, z.v. "Melturi" un Drabešu pagasts, z.v. "Hidroloģiskais postenis "Melturi"" | 42460080088, 42460050164 | 5 m no stacijas ārējās robežas uz sauszemes, kā arī ūdenstilpnē 10 m uz abām pusēm no nosacītās līnijas |
| 2. | Hidroloģiskā novērojumu stacija "Taurene" | Dzērbenes pagasts, z.v. "Meža pētīšanas stacija" | 42500080068 | 5 m no stacijas ārējās robežas uz sauszemes |
| 3. | Hidroloģiskā novērojumu stacija "Zosēni" | Zosēnu pagasts, z.v. "Zanderi", un "Kļavas" | 42980050165, 42980050136 | 5 m no stacijas ārējās robežas uz sauszemes, kā arī ūdenstilpnē 10 m uz abām pusēm no nosacītās līnijas |

17. PIELIKUMS. PAMATOJUMS AZARTSPĒĻU IEROBEŽOJUMIEM

Pamatojums azartspēļu ierobežojumiem sastādīts balstoties uz Cēsu pilsētas lokālpilnvarojuma⁷ (turpmāk arī – Lokālpilnvarojuma) Paskaidrojuma rakstā ietvertu pamatojumu. Atsevišķās vietās attiecībā uz risinājumiem ietvertas funkcionālās zonas atbilstoši šī Teritorijas plānojuma risinājumam, kas norādīts.

Azartspēļu regulējuma Teritorijas plānojumā juridiskais pamatojums ir:

- Azartspēļu un izložu likuma (turpmāk – AIL) 42.panta trešajā daļā, kas nosaka, ja azartspēles paredzēts rīkot vietā, uz kuru nav attiecināmi likumā noteiktie ierobežojumi, par atļauju organizēt azartspēles katrā konkrētajā gadījumā lemj pašvaldības dome, izvērtējot to, vai azartspēļu organizēšana konkrētajā vietā nerada būtisku valsts un attiecīgās administratīvās teritorijas iedzīvotāju interešu aizskārumu.
- AIL 42.panta desmitā daļā, kas nosaka, ka pašvaldībai ir tiesības izdot saistošos noteikumus, ar kuriem tiek noteiktas vietas un teritorijas, kurās azartspēles nav atļauts organizēt.

Lokālpilnvarojuma izstrādes laikā Cēsu novada pašvaldība konstatēja, ka Cēsu pilsētas administratīvajā teritorijā trūka azartspēļu un izložu organizēšanas vietu izvietojumu regulējošu normatīvo aktu, jo lielākajā daļā funkcionālo zonu bija atļauta teritorijas papildizmantošana **Tirdzniecības vai pakalpojumu objektu apbūve (12002)**, kuras apraksts saskaņā ar Ministru kabineta noteikumiem Nr. 240 "Vispārīgie teritorijas plānošanas, izmantošanas un apbūves noteikumi" (MK 13.10.2020. noteikumu Nr. 630 redakcijā) ir:

"Apbūve, ko veido veikali, aptiekas (tai skaitā veterinārās aptiekas), tirdzniecības centri (tai skaitā autotirdzniecības centri ar servisu), tirgi, tirgus paviljoni, kioski, segtie stendi, sezonas rakstura tirdzniecības vai pakalpojumu objekti, sabiedriskās ēdināšanas uzņēmumi, restorāni, bāri, kafejnīcas, spēļu nami, kazino, kā arī sadzīves un citu pakalpojumu objekti, tai skaitā degvielas uzpildes stacijas, minimāla transporta apkopes servisa objekti (riepu maiņa, pašapkalpošanās automazgātavas, elektromobiļu uzlādes stacijas)".

Tikai Tehniskās apbūves teritorijās (TA), Transporta infrastruktūras teritorijā (TR), Ūdeņu teritorijā (Ū), Mežu teritorijā (M) un dabas un apstādījumu teritorijā DA1 (mazdārziņu teritorija) Tirdzniecības vai pakalpojumu objektu apbūve (12002) nav atļauta kā galvenā izmantošana vai papildizmantošana, līdz ar to arī azartspēļu organizēšana šajās zonās nav paredzēta.

Cēsu novada t

Savrupmāju apbūves teritorijā DzS, uzsākot Lokālpilnvarojuma izstrādi, nebija atļautas azartspēles, jo spēkā esošajā teritorijas plānojumā papildizmantošanas Tirdzniecības vai pakalpojumu objektu apbūve (12002) apraksts ir *"Pakalpojumu objekti individuālā darba veicējiem, izņemot degvielas uzpildes stacijas, automobiļu un motociklu apkopes uzņēmumus un ražošanas objektus"*, kas ierobežo MKN 240 noteikto, izslēdzot azartspēļu organizēšanu.

Mazstāvu dzīvojamās apbūves teritorijā DzM, uzsākot Lokālpilnvarojuma izstrādi, nebija atļautas azartspēles, jo Cēsu novada teritorijas plānojuma 2016.-2026.gadam grozījumu TIAN 255. punktā noteikts: *"Šajā nodaļā noteiktās biroju ēku apbūves, tirdzniecības un/vai pakalpojumu objektu apbūves, kā arī veselības aizsardzības iestāžu apbūves funkcijas mazstāvu dzīvojamās apbūves teritorijās atļauts izvietot tikai kā dzīvojamās apbūves papildizmantošanu nekustamā īpašuma īpašnieka vai tā ģimenes locekļu saimnieciskās darbības nodrošināšanai, nepieļaujot jaunu, tikai šīm funkcijām paredzētu ēku būvniecību."* Analogiski funkcionālajai zonai DzM1 282.punktā noteikts *"Šajā nodaļā noteiktās biroju ēku apbūves, tirdzniecības un/vai pakalpojumu objektu apbūves, kā arī veselības aizsardzības iestāžu apbūves funkcijas mazstāvu dzīvojamās apbūves teritorijās atļauts izvietot tikai kā dzīvojamās apbūves papildizmantošanu nekustamā īpašuma īpašnieka vai*

⁷ Apstiprināti ar Cēsu novada domes 13.02.2025 saistošajiem noteikumiem Nr.4 "Par Cēsu novada domes 2024. gada 10. oktobra saistošo noteikumu Nr.21 atzīšanu par spēku zaudējušiem daļā, Cēsu novada domes 2018. gada 13. decembra saistošo noteikumu Nr. 29 atzīšanu par spēku zaudējušiem un Cēsu novada domes 2022.gada 2.jūnija saistošo noteikumu Nr.19 atcelšanu daļā "

tā ģimenes locekļu saimnieciskās darbības nodrošināšanai, nepieļaujot jaunu, tikai šīm funkcijām paredzētu ēku būvniecību.”

Daudzstāvu dzīvojamās apbūves teritorijās DzD azartspēles teorētiski organizēt bija atļauts, tomēr tās nebija atļauts organizēt ēkās, kurās ir dzīvokļi un ieeja uz tiem no ēkas ārpuses ir kopēja ar ieeju uz azartspēļu organizēšanas vietu (AII 2.pants).

Līdz ar to ar Lokālpilnojumu bija nepieciešams precizēt azartspēļu regulējumu daudzstāvu dzīvojamās apbūves un pārējās funkcionālajās zonās, nosakot zonas, kurās tās ir aizliegtas.

Praksē pastāv divi veidi, kādos pašvaldība var savā teritorijā ierobežot azartspēļu organizēšanas vietu izplatību: pašvaldība var, pirmkārt, noteikt attiecīgus teritorijas izmantošanas aprobežojumus teritorijas plānojumā un, otrkārt, atbilstoši Azartspēļu un izložu likuma 42.panta trešajai vai sestajai daļai pieņemt individuālu lēmumu neizsniegt atļauju vai atcelt jau izsniegtu atļauju azartspēļu organizēšanas vietas atvēršanai. Satversmes tiesa, interpretējot tiesisko regulējumu sistemātiski un teleoloģiski, secina, ka azartspēļu organizēšanas ierobežojumu noteikšana pašvaldības teritorijas plānojumā un individuālu lēmumu pieņemšana attiecībā uz konkrētām azartspēļu organizēšanas vietām ir tādi risinājumi, kas viens otru nevis izslēdz, bet gan papildina.

Abi šie tiesiskie risinājumi mūsdienu situācijā var darboties līdztekus un nodrošināt jēgpilnāko azartspēļu organizēšanas vietu izplatības kontroles sistēmu. Šāda izpratne ir savienojama arī ar likumdevēja mērķi izveidot pēc iespējas efektīvāku sistēmu, kuras ietvaros pašvaldības varētu, ja tas nepieciešams, ierobežot azartspēļu organizēšanas vietu izplatību savā teritorijā. ņemot vērā teritorijas attīstības plānošanas būtību un principus, jāatzīst: ja jau pašvaldībai ir piešķirtas tiesības ar individuāliem lēmumiem liegt azartspēļu organizēšanas vietu ierīkošanu savā teritorijā, tad vēl jo vairāk pašvaldībai ir tiesības tās teritorijas plānojumā noteikt attiecīgus teritorijas izmantošanas aprobežojumus saskaņā ar teritorijas plānošanas tiesisko regulējumu. Azartspēļu organizēšanas ierobežojuma kā teritorijas izmantošanas aprobežojuma noteikšana pašvaldības teritorijas plānojumā nodrošina pārredzamību gan komersantiem, gan iedzīvotājiem un sabiedrībai kopumā lielākā mērā nekā individuālo atļauju sistēma. (Satversmes tiesas 2019.gada 16.maija sprieduma lietā Nr. 2018-17-03 18.5. punkts).”

Lokālpilnojuma risinājumu pamatojums (tiek pārņemti Cēsu novada teritorijas plānojumā)

Interesu līdzsvars

Azartspēļu organizēšana ir brīvas konkurences apstākļos pastāvošs legāls komercdarbības veids. Likumdevējs ir izvēlējies valsts līmenī azartspēļu un izložu nozari regulēt, samērojot sabiedrības intereses ar attiecīgās nozares komercdarbības veicēju interesēm. Saskaņā ar Azartspēļu likuma 2.panta pirmo daļu šā likuma mērķis ir nodrošināt gan sabiedrības interešu, gan spēlētāju tiesību aizsardzību. Tādējādi viens no azartspēļu organizēšanas ierobežojumu mērķiem ir nodrošināt līdzsvaru starp azartspēļu organizēšanu kā komercdarbību un sabiedrības interesēm, tostarp nodrošināt personu tiesību aizsardzību, novēršot iespējamo azartspēļu atkarības rašanos, kā arī mazinot sabiedrības veselības un sociālos riskus.

Ierobežojumu pamatotība

Ja pašvaldība teritorijas plānojumā nosaka teritorijas, kurās organizēt azartspēles nav atļauts, pašvaldības rīcībai jābūt objektīvi pamatotai un balstītai racionālos apsvērumos attiecībā uz paredzēto ierobežojumu nepieciešamību.

Būtisku sabiedrības interešu aizskārums

Pašvaldības par „būtisku iedzīvotāju interešu aizskārums” satura kritērijiem vairākās lietās ir noteikušas sabiedrības kustības lielu intensitāti (aktivitāti), daudzdzīvokļu ēku, biroju un izglītības iestāžu tuvumu, iedzīvotāju vispārīgu negatīvu attieksmi, kā arī Azartspēļu likumā minēto vietu, kurās azartspēļu organizēšanas vietas nav pieļautas, tuvumu vai esību. Pārbaudot šos kritērijus, Senāts tiem ir sniedzis šādu novērtējumu:

- 1) sabiedrības kustības liela intensitāte (aktivitāte) – pamatots tikai tad, ja pastāv apstākļi, kas liecina, ka palielinās risks, ka var pieaugt tādu azartspēļu zālē nokļuvušo personu skaits, kurām tur nemaz nav bijis nolūka doties, un vieta nav saderīga ar citu organizāciju piedāvātajām vērtībām;

- 2) kultūras, izglītības, reliģisko organizāciju iestāžu tuvums – pamatots, jo var provocēt tieši nepilngadīgo personu interesi par azartspēlēm un tādējādi radīt kaitīgu ietekmi un pretrunas starp azartspēļu un kultūras, izglītības vai reliģisko organizāciju iestāžu piedāvātajām vērtībām.

Specifisku vietu tuvums un attālums līdz azartspēļu vietām

Papildus Azartspēļu likumā noteiktajiem azartspēļu organizēšanas ierobežojumiem pašvaldība, izvērtējot konkrētās teritorijas apbūvi un infrastruktūras objektu izvietojumu, var liegt azartspēļu organizēšanu, piemēram, izglītības, kultūras, sporta iestāžu un kompleksu, aktīvās atpūtas un bērnu rotaļlaukumu tuvumā. Tāpat azartspēļu organizēšanas ierobežojumus pēc attiecīga izvērtējuma var noteikt teritorijās ar augstu sabiedrības kustības intensitāti, piemēram, sabiedriskā transporta pieturvietu tuvumā, kā arī mazstāvu un daudzstāvu dzīvojamās apbūves teritorijās.

Ministru kabineta rīkojumā Nr. 509 "Par Azartspēļu un izložu politikas pamatnostādnēm 2021.-2027. gadam" arī paredzēti papildus Azartspēļu likuma 41.panta otrās daļas ierobežojumiem noteikt aizliegumu rīkot azartspēles šādās paaugstinātā riska vietās:

- a) ēkās vai būvēs, kur izvietotas pirmsskolas izglītības iestādes, pamata un vidējās izglītības iestādes un 250 metru attālumā/ perimetrā no to ieejas;
- b) publiskos spēļu un rekreācijas laukumos (termins "publiskais spēļu un rekreācijas laukums" tiek lietots 2020.gada 7.janvāra Ministru kabineta noteikumu Nr. 18 "Spēļu un rekreācijas laukumu drošuma noteikumi" izpratnē) un 250 metru attālumā/ perimetrā no to ieejas;
- c) dzīvojamās ēkās ārpus Rīgas centra un tā aizsardzības zonas, kā arī dzīvojamās ēkās citās Latvijas pilsētās.

Sabiedrības viedoklis: iedzīvotāju aptauja

Cēsu novada pašvaldības sociālajos tīklos no 2023. gada 23. līdz 29. oktobrim notika iedzīvotāju aptauja, lai noskaidrotu cēsnieku viedokli par azartspēļu zāļu izvietojumu pilsētā un drošību to tuvumā. Aptaujā piedalījās 797 respondenti.

Aptaujas rezultāti parādīja, ka vairākums jeb 72% respondentu azartspēļu zāles Cēsu pilsētā vērtēja negatīvi. 57% ir izjutuši fizisku vai emocionālu apdraudējumu azartspēļu zāļu tuvumā (17% tādu ir izjutuši bieži, 40% – dažreiz). 68% respondentu arī apgalvo, ka novērojuši sabiedriskās kārtības pārkāpumus pie azartspēļu vietām (47% bieži, 20% dažreiz).

68% jeb 540 respondenti uzskatīja, ka spēļu zāļu atrašanos vajadzētu aizliegt Cēsu vecpilsētā, 71% jeb 565 respondenti – ka azartspēles jāaizliedz izglītības, kultūras un medicīnas iestāžu tuvumā. 56% (445 respondenti) uzskata, ka tām nevajadzētu atrasties valsts un pašvaldības pakalpojumu saņemšanas vietās, savukārt vislielākais skaits 77% (611 respondenti) uzskatīja, ka spēļu zāļu atrašanos vajadzētu aizliegt sporta un bērnu rotaļu laukumu tuvumā.

Kopumā aptauja parādīja, ka iedzīvotāju viedoklis par azartspēļu zāļu atrašanos pilsētā ir pārliecinoši negatīvs, pat ja to klātbūtne nav tieši saistīta ar reālu fizisku vai emocionālu apdraudējumu.

Lokālpilnvarotības risinājumu apraksts

Lokālpilnvarotības risinājumu pieeja bija precizēt teritorijas izmantošanas veidu aprakstus attiecībā uz azartspēļu organizēšanu, analizēt teritorijas un normatīvajos aktos noteiktos azartspēļu organizēšanas nosacījumus un izstrādāt kritērijus teritoriju noteikšanai, kurās azartspēļu organizēšanās vietas ir jāierobežo un kurās tās ir pieļaujamas.

Pašvaldībai teritorijas plānošanas procesā ir jāizvērtē, piemēram, konkrētās teritorijas apbūve un infrastruktūras objektu izvietojums, apdzīvotības blīvums, iedzīvotāju un komersantu intereses un citi būtiski aspekti kas var būt par pamatu azartspēļu organizēšanas ierobežojumu noteikšanai. (sk. Satversmes tiesas 2024. gada 4. aprīļa spriedumu lietā Nr. 2023-27-03)

Kritēriji teritorijām, kurās nepieciešams ierobežot azartspēļu organizēšanas vietas

Pašvaldības kritēriji teritorijām, kurās nepieciešams ierobežot azartspēļu organizēšanas vietas, ir izstrādāti, balstoties uz plaša spektra dažādiem azartspēļu spēlēšanas riska faktoriem, kas ir pierādīti veselības organizāciju pētījumos par atkarību veidošanos no azartspēļu spēlēšanas procesa.

Izstrādājot Lokālplānojumu, kas ir azartspēļu organizēšanas vietu izvietojumu regulējošs normatīvais akts, primāri tika apskatīti tie faktori, kurus Lokālplānojums var ietekmēt, proti, **pieejamības faktori**.

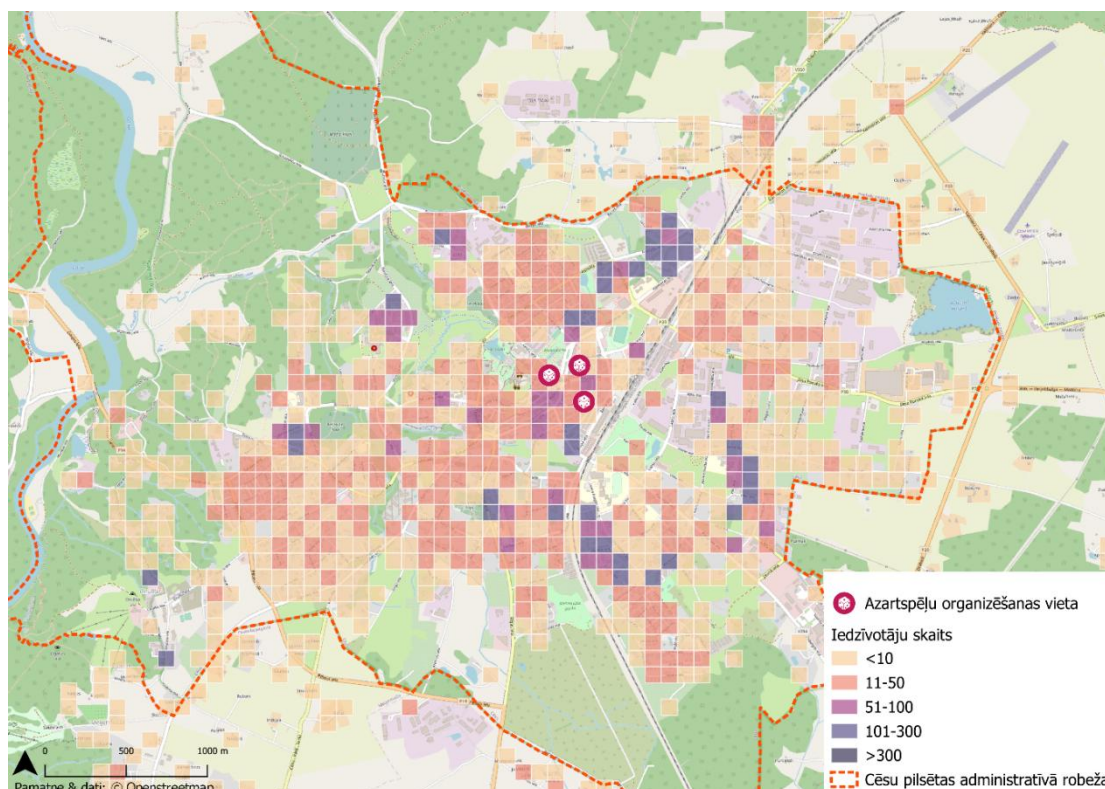
Pieejamība tiek pieskaitīta pie netiešiem vides faktoriem, un to var vieglāk ietekmēt atšķirībā no ģenētiskiem, sociāliem vai ekonomiskiem faktoriem.

Kritērijs 1. Blīvi apdzīvotas dzīvojamās apbūves teritorijas

Esošās azartspēļu zāles atrodas Cēsu pilsētas centrā, kas padara azartspēļu zāles īpaši ērti un viegli pieejamas ikdienā bez laika patēriņa, pāris minūšu attālumā no dzīvesvietas lielākajai daļai Cēsu pilsētas iedzīvotāju. Lai saņemtu azartspēļu pakalpojumu, nav jābrauc, nav jāvada auto transports, tādēļ iespējama arī apreibinošu vielu lietošana.

Kaut arī Cēsu pilsētas centrs nav visblīvāk apdzīvotā pilsētas daļa, salīdzinot ar daudzstāvu daudzdzīvokļu namu kvartāliem, tas piesaista ievērojamas apmeklētāju plūsmas, jo centrā ir pieejami un koncentrēti visi pakalpojumi, ko izmanto ne tikai pilsētas, bet arī novada iedzīvotāji – gan publiskās iestādes, kultūras un tūrisma objekti, kā arī tirdzniecības objekti.

1.attēls: Iedzīvotāju izvietojums Cēsu pilsētas teritorijā (CSP, 06.09.2023)



avots: Centrālā Statistikas Pārvalde (06.09.2023) "Iedzīvotāju skaits un raksturojošie rādītāji. Iedzīvotāju skaits (režģis)" https://data.stat.gov.lv/pxweb/lv/OSP_PUB/START/TER010/

Pamatojoties uz iedzīvotāju blīvuma rādītājiem, kā arī Cēsu novada teritorijas plānojuma 2016.-2026. gadam grozījumos noteikto regulējumu dzīvojamās apbūves teritorijās, kas ir Lokālplānojuma izstrādes pamatdokuments, Lokālplānojumā noteikts azartspēļu organizēšanas vietu darbība nav atļauta savrupmāju apbūves teritorijās (DzS2 un DzS3), mazstāvu dzīvojamās apbūves teritorijās (DzM5, DzM6, DzM7, DzM8 un DzM9) un daudzstāvu dzīvojamās apbūves teritorijās (DzD3 un DzD4).

Jau pirms Lokālplānojuma spēkā stāšanās šajās teritorijās noteikti ierobežojumi palīgizmantošanai, paredzot, ka palīgizmantošana pieļaujama tikai dzīvojamajās ēkās, piemēram, kā iedzīvotāju saimnieciskā darbība vai tirdzniecība daudzdzīvokļu namu pirmajos stāvos. Līdz ar to azartspēļu organizēšana dzīvojamās apbūves teritorijās, kur pakalpojumu objektus nav atļauts izvietot atsevišķās ēkās, ir praktiski neiespējama, jo saskaņā ar AIL 41. panta 2.daļas 10.p. Azartspēles nav atļauts organizēt ēkās, kurās ir dzīvokļi un ieeja uz tiem no ēkas ārpusē ir kopēja ar ieeju uz azartspēļu organizēšanas vietu.

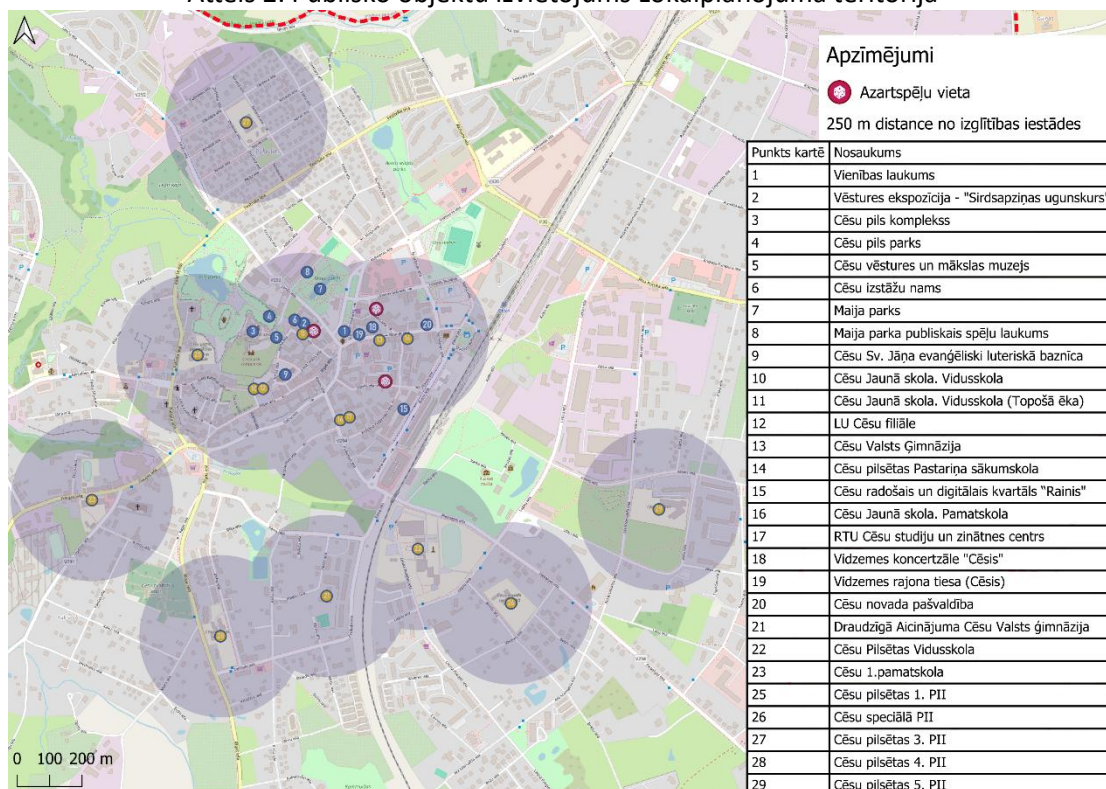
Pēctecīgi Lokālplānojuma risinājumiem Cēsu novada teritorijas plānojumā noteikts, ka azartspēļu organizēšanas vietu darbība nav atļauta savrupmāju apbūves teritorijās (DzS, DzS1, DzS2, DzS3), mazstāvu dzīvojamās apbūves teritorijās (DzM, DzM1, DzM2, DzM3, DzM4).

Kritērijs 2. Pilsētvide, kuru ikdienā lieto liela novada iedzīvotāju daļa, tostarp riska grupas

Azartspēļu attīstība Cēsu pilsētas centra pilsētvidē nav savienojama ar Cēsu novada ilgtspējīgas attīstības stratēģiju.

Saskaņā ar novada ilgtspējīgas attīstības stratēģiju, Cēsu pilsēta ir reģiona nozīmes centrs, kurš ir arī novada administratīvais centrs (pēc VPR IAS 2030), kas funkcionāli attīstās par Vidzemes kultūras centru, nodrošinot tūrisma, radošo industriju, kultūrvēsturiskā mantojuma un kultūras dzīves pakalpojumus reģiona mērogā.

Attēls 2. Publisko objektu izvietojums Lokālplānojuma teritorijā



Cēsis ir iespēja gūt pamata pakalpojumus novada centrālajā pārvaldē, pieejams. Vienotais pašvaldības un valsts klienta centrs, kas sniedz nacionālas nozīmes pakalpojumu klāstu. Cēsu pilsētai arī turpmāk ir potenciāls attīstīt savu pakalpojumu klāstu, veicinot daudzveidīgu administratīvo pakalpojumu pieejamību un veidojot pilsētu kā daudzfunkcionālu ekonomisko aktivitāšu centru, kas ir galvenais teritoriālās attīstības virzītājspēks un spēcīgs balsts visa novada iedzīvotājiem.

Analizējot publisko objektu izvietojumu Lokālplānojuma teritorijā (Attēls 2), secināms, ka gan publiskie objekti, gan šobrīd Cēsu pilsētā esošās azartspēļu zāles koncentrējas Cēsu pilsētas centrālajā daļā.

Cēsu novada attīstības stratēģija telpiskās struktūras vadlīnijas paredz Cēsu novada nozīmes attīstības centrā – Cēsis un pilsētas funkcionālajā telpā "Centrs" paredz, ka teritorija ir ar augstu estētisko kvalitāti un attīstītu publisko infrastruktūru, kurā nodrošināta daudzfunkcionāla teritorijas izmantošana, attīstīta un saglabāta

augstas arhitektoniskās un funkcionālās kvalitātes dzīvojamā un publiskā apbūve, ar kultūru, tūrismu, atpūtu un sportu saistītas aktivitātes.

Cēsu pilsētas centrs atrodas aptuveni divu kilometru attālumā no attālākajām pilsētas daļām (kas ir kājāmiešanas attālums), un ir ērtu sasniedzami ikdienā. Iedzīvotāji apmeklē valsts un pašvaldības iestādes, tostarp skolas, veselības aprūpes, sporta, kultūras iestādes, veikalus, baznīcas u.c.

Pamatojoties uz šo kritēriju, azartspēļu organizēšana Lokālpilānojumā tiek ierobežota jaukta centra apbūves funkcionālajā zonā JC6, kas noteikta pilsētas centra teritorijai, kā arī publiskās apbūves teritorijai P5, jo publiskās apbūves zonējumā Cēsu pilsētā atrodas izglītības iestādes, kā arī ārstniecības, kultūras un sporta iestādes ārpus pilsētas centra, kuru ēkās nav atļauts ierīkot azartspēļu organizēšanas vietas saskaņā ar AIL.

Pēctecīgi Lokālpilānojuma risinājumiem Cēsu novada teritorijas plānojumā noteikts, ka azartspēļu organizēšanas vietu darbība nav atļauta publiskās apbūves teritorijās (P), jaukta centra apbūves teritorijās (JC, JC4, JC5, JC7, JC8), tehniskās apbūves teritorijā (TA), dabas un apstādījumu teritorijā (DA2, DA3), mežu teritorijā (M2, M3), Lauksaimniecības teritorijā (L2). Azartspēļu organizēšanas vietas atļautas funkcionālās zonās ar apzīmējumiem P1, P2, P3, JC6, R, R1, R2, TA, M, L, L1, L3, DA, DA5.

1.tabulā dots pārskats pār sabiedrisku objektu izvietojumu katrā funkcionālajā zonā, kurā Lokālpilānojumā paredzēts ierobežot azartspēles.

1.tabula. Pārskats par kultūras, izglītības, ārstniecības objektu izvietojumu funkcionālajās zonās, kurās Lokālpilānojums ierobežo azartspēles.

| Funkcionālā zona Lokālpilānojumā (spēkā no 2025. gada) | Funkcionālā zona Teritorijas plānojumā (izstrādē) | Objekts | Adrese | Tips |
|--|---|--|---------------------------|--------------------|
| Jaukta centra apbūves teritorija JC6 | Jaukta centra apbūves teritorija JC | Vēstures ekspozīcija "Sirdsapziņas ugunskurs" | Pils iela 12, Cēsis | Kultūras iestāde |
| | | Cēsu viduslaiku pils komplekss | Pils laukums 11, Cēsis | Kultūras iestāde |
| | | Cēsu izstāžu nams | Pils laukums, Cēsis | Kultūras iestāde |
| | | Vidzemes koncertzāle "Cēsis" | Raunas iela 12, Cēsis | Kultūras iestāde |
| | | Cēsu Pilsētas Pastariņa sākumskola | Raunas iela 7, Cēsis | Izglītības iestāde |
| | | Cēsu 1.pamatskola | Gaujas iela 17, Cēsis | Izglītības iestāde |
| | | Cēsu Jaunā skola, pamatskola | Piebalgas iela 3, Cēsis | Izglītības iestāde |
| | | Pētera Rozenberga Cēsu pilsētas Mākslas skola | Palasta iela 11, Cēsis | Izglītības iestāde |
| | | Cēsu Bērnu un jauniešu centrs | Bērzaines iela 4, Cēsis | Izglītības iestāde |
| | | Cēsu pilsētas 1.pirmsskolas izglītības iestāde | Palasta iela 11, Cēsis | |
| | | Vidzemes rajona tiesa | Raunas iela 14, Cēsis | Biroju ēka |
| | | Cēsu novada pašvaldība | Raunas iela 4, Cēsis | Biroju ēka |
| | | LU Cēsu filiāle | L. Katrīnas iela 2, Cēsis | Izglītības iestāde |
| | | RTU Cēsu studiju un zinātnes centrs | Piebalgas iela 3, Cēsis | Izglītības iestāde |
| | | Cēsu pilsētas stadions | Valmieras iela 6, Cēsis | Sporta apbūve |

| Funkcionālā zona Lokālpilānojumā (spēkā no 2025. gada) | Funkcionālā zona Teritorijas plānojumā (izstrādē) | Objekts | Adrese | Tips |
|---|--|--|------------------------------|--------------------------------|
| Publiskās apbūves teritorija (P5) | Publiskās apbūves teritorija (P) | Cēsu Valsts ģimnāzija | Leona Paegles iela 1, Cēsis | Izglītības iestāde |
| | | Draudzīgā Aicinājuma Cēsu valsts ģimnāzija | Pūces iela 2, Cēsis | Izglītības iestāde |
| | | Cēsu Pilsētas vidusskola | Leona Paegles iela 1, Cēsis | Izglītības iestāde |
| | | Cēsu pilsētas 3.pirmsskolas izglītības iestāde | Noras iela 15, Cēsis | Izglītības iestāde |
| | | Cēsu pilsētas 4.pirmsskolas izglītības iestāde | Zirņu iela 23, Cēsis | Izglītības iestāde |
| | | Cēsu pilsētas 5.pirmsskolas izglītības iestāde | Ata Kronvalda iela 35, Cēsis | Izglītības iestāde |
| | | Cēsu 2.pamatskola | Gaujas iela 45, Cēsis | Izglītības iestāde |
| | | Cēsu Bērzaines pamatskola | Bērzaines iela 34, Cēsis | Izglītības iestāde |
| | | Cēsu Audzināšanas iestāde nepilngadīgajiem | Līgatnes iela 6, Cēsis | Izglītības iestāde |
| | | Atbalsta centrs Pērle | Rīgas iela 90, Cēsis | Sociālās aprūpes iestāde |
| | | Cēsu klīnika | Slimnīcas iela 9, Cēsis | Veselības aizsardzības būve |
| | | Cēsu pilsētas Sporta skola | Piebalgas iela 18, Cēsis | Sporta apbūve |
| | | Vidzemes Tehnoloģiju un dizaina tehnikums | Valmieras iela 19, Cēsis | Izglītības iestāde |
| | | Cēsu novada pašvaldības Dienesta viesnīca (mācību iestāžu audzēkņiem) | Saules ielā 23, Cēsis | Izglītības iestāde |
| | | Cēsu Tehnoloģiju un Dizaina vidusskolas dienesta viesnīca | Valmieras iela 19, Cēsis | Izglītības iestāde |
| Nacionālo bruņoto spēku instruktoru skola | Valmieras iela 8, Cēsis | Aizsardzības iestāde | | |
| Publiskas apbūves teritorija P8 | P1 | Dzīvnieku patversme "Lācīši" | Krasta iela 1, Cēsis | Dzīvnieku aprūpes iestāde |

Publiskas apbūves teritorijā P8 atrodas tikai dzīvnieku patversmei piederošās zemes vienības, tāpēc azartspēļu attīstība tajās nav iespējama.

Kritērijs 3. Teritorijas, kuras tiek piedāvātas pilsētas viesiem un tiek uztvertas kā pašvaldības vizītkarte

Atbilstoši AIL 42. panta 10. daļai, kas paredz pašvaldības tiesības noteikt vietas un teritorijas, kurās ir aizliegts izvietot spēļu zāles, pašvaldība ir izvērtējusi vecpilsētas un tai pieguļošās teritorijas specifiskās īpašības. Cēsu pilsētas Lokālpilānojuma TIAN ierobežos azartspēles Cēsu pilsētas vēsturiskā centra teritorijā – centrā, valsts nozīmes pilsētbūvniecības pieminekļa teritorijā nr. 7426, un tā aizsargzonā, kas Lokālpilānojumā sakrīt ar teritorijām ar īpašiem noteikumiem TIN 110 un TIN 111, kā arī funkcionālajai zonai Jaukta centra apbūves teritorija JC6.

Cēsu vēsturiskajā centrā un tā aizsargzonā ir izvietoti vairāki vēstures un kultūras tūrisma objekti, kas gada griezumā piesaista vairāk nekā 100 tūkstošus apmeklētāju: Cēsu viduslaiku pils komplekss, Sv.Jāņa baznīca, Vidzemes koncertzāle “Cēsis”, Pils parks un Maija parks. Vecpilsētas teritorija tiek piedāvāta pilsētas viesiem un tiek uztverta kā pašvaldības vizītkarte.

Uz palielinātām apmeklētāju plūsmām norāda tūristu plūsmu dati objektos, kuros tie tiek uzskaitīti. Tabulā atainots apmeklētāju skaits dažādās Cēsu pilsētas iestādēs 2023. gadā.

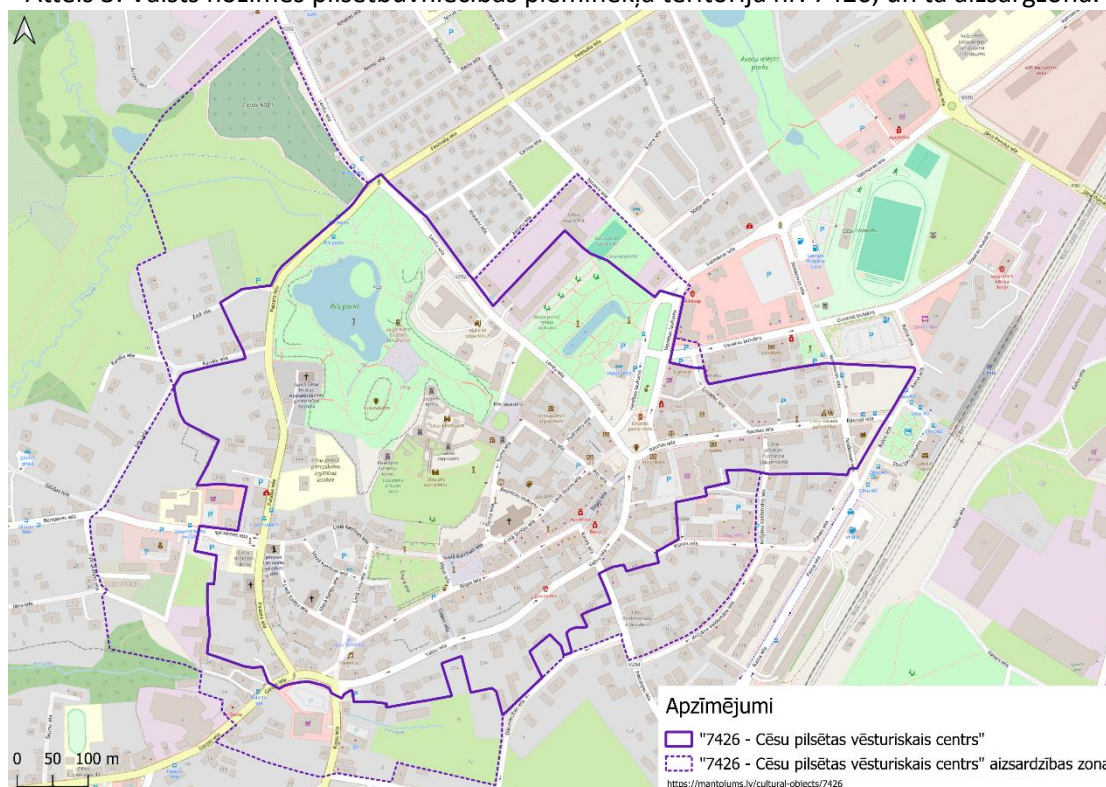
3.tabula.Apmeklētāju un tūristu plūsmas Cēsu pilsētas centrā

| Iestādes nosaukums | Adrese | Unikālo apmeklējumu skaits, 2023 | Datu avots |
|--|------------------------|----------------------------------|---|
| Cēsu pils | Pils laukums 9, Cēsis | 53 352 | CNP Uzņēmējdarbības un tūrisma aģentūra |
| Vidzemes koncertzāle “Cēsis” | Raunas iela 12, Cēsis | 112 256 | CNP Uzņēmējdarbības un tūrisma aģentūra |
| Cēsu pilsētas tūrisma informācijas centrs, klātienes apmeklējumi | Baznīcas iela 1, Cēsis | 7929 | CNP Uzņēmējdarbības un tūrisma aģentūra |
| Cēsu novada pašvaldības Klientu apkalpošanas centrs | Raunas ielā 4 | ~7500 | CNP VPKAC |

Azartspēļu zāļu atrašanās līdzās vēsturiskā mantojuma objektiem kā arī kultūras un reliģiskajām iestādēm rada konfliktu ar šo iestāžu pārstāvētajām vērtībām. Līdz ar to saistošajos noteikumos tiek ierobežota azartspēļu zāļu atrašanās Cēsu vēsturiskajā centrā un tā aizsargzonā, kurā blīvi izvietoti tūrisma un kultūras objekti.

Ņemot vērā tiesu praksi, pašvaldība kā pamatotu uzskata noteikt Cēsu pilsētas vēsturisko centru un tā aizsargzonu par teritoriju, kurā ir aizliegts organizēt azartspēles, ievērojot iedzīvotāju tiesības uz kultūras mantojuma saglabāšanu.

Attēls 3. Valsts nozīmes pilsētībūvniecības pieminekļa teritorijā nr. 7426, un tā aizsargzona.



Azartspēļu komersantu tiesības piedāvāt klasisko azartspēļu pakalpojumu

Azartspēļu komersantu tiesības piedāvāt klasisko azartspēļu pakalpojumu nosaka Komerclikuma 4.panta otrā daļa, kas paredz "Komersantam ir tiesības brīvi izvēlēties komercdarbības veidus, kas nav aizliegti ar likumu."

Teritorijas, kurās ir pieļaujama azartspēļu organizēšanas vietu izvietošana

Saskaņā ar Lokālpilnvarojuma risinājumiem, azartspēles ir atļautas visas funkcionālajās zonās, kurās tās nav ierobežotas saskaņā ar iepriekš izvirzītajiem kritērijiem:

Publiskas apbūves teritorijās: P7

Lokālpilnvarojumā Jaukta centra apbūves teritorijās:

- **JC7** Atsevišķām Cēsu pilsētas teritorijām, kuras vai nu ir izveidojušās, vai ar laiku varētu veidoties par pilsētas vietējiem pakalpojumu centriem ar daudzveidīgu teritorijas izmantošanu. Ir pieļaujamas azartspēles.
- **JC8** Funkcionālā zona JC8 noteikta Cēsu pilsētas daļai Cīrulīši, kurā nākotnes attīstība tiks pakārtota kūrorta teritorijas attīstīšanai, nosakot tai atbilstošu atļauto izmantošanu. JC8 teritorijā nav pieļaujama vieglās rūpniecības papildizmantošanas veids, bet ir pieļaujamas azartspēles.
- **JC9** Funkcionālā zona JC9 noteikta plašai teritorijai starp Rīgas ielu un dzelzceļu, lai tajā būtu iespējama pēc iespējas lielāka funkcionālā dažādība, pieļaujot publiskās apbūves objektu būvniecību, kā arī dzīvojamās apbūves attīstību
- **JC10** Funkcionālā zona JC4 noteikta teritorijām, kur perspektīvā iespējams attīstīt gan publisko, gan dzīvojamo funkciju.

Rūpnieciskas apbūves teritorijās: R2, R7, R8 un R9.

Teritorijas, kurās azartspēļu organizēšanu ierobežo Lokālpilnvarojums

Pilsētas daļa, kurā tiek izstrādāts Lokālpilnvarojums, ir Cēsu pilsētas administratīvā teritorija. Nosakot ierobežojumus Lokālpilnvarojuma teritorijā, tiek veidota vienota, pārredzama teritorija.

Ar mērķi nodrošināt pilsētvides kvalitāti un sabiedrisko kārtību, kā arī novērst riskus apdraudētajām iedzīvotāju grupām, un tādējādi izpildot noteiktos kritērijus un Azartspēļu un izložu likuma prasības, azartspēļu organizēšanas vietu izvietošana ir ierobežota Lokālpilnvarojumā noteiktajās funkcionālajās zonās:

- Savrupmāju dzīvojamās apbūves teritorijās Dz2 un DzS3;
- Mazstāvu dzīvojamās apbūves teritorijās DzM5, DzM6, DzM7, DzM8, DzM9;
- Daudzstāvu dzīvojamās apbūves teritorijās DzD3 un DzD4;
- Publiskas apbūves teritorijās P5, P8;
- Jaukta centra apbūves teritorija JC6;
- Dabas un apstādījumu teritorija DA4.

Izņēmums tiek izdarīts vienīgi uz vietēja mēroga vienreizējām izlozēm, jo attiecībā uz šo azartspēļu veidu ir atviegloti nosacījumi licences saņemšanai, tās var organizēt arī biedrības, arodbiedrības un reliģiskas organizācijas, ja šīs izlozes notiek publisku pasākumu veidā vai sakarā ar sabiedrisku pulcēšanos uz mūzikas priekšnesumu, māksliniecisku vērtību vai sporta demonstrējumiem. Vietēja mēroga vienreizējās izlozēs laimesti nedrīkst būt nauda.

Ierobežojumus varēs īstenot pēc Lokālpilnvarojuma stāšanās spēkā Teritorijas attīstības plānošanas likuma kārtībā.

Darbojoties esošajām azartspēļu zālēm Lokālpilnvarojumā teritorijā saglabājas riska faktori, tādēļ pašvaldībai jāveic papildus pasākumi brīvā laika piedāvājumam, kā to paredz Azartspēļu un izložu politikas pamatnostādnes 2021.-2027.gadam, apstiprinātas ar Ministru kabineta 2021. gada 14. jūlija rīkojumu Nr. 509 "Par Azartspēļu un izložu politikas pamatnostādņēm 2021.-2027.gadam".

Šādu pasākumu īstenošana nepieciešama vēl pēc Lokālpilnvarotības iestādes apstiprināšanas, tā kā azartspēļu zāles turpinās darboties vēl vismaz piecus gadus, ja tiktu pieņemts domes lēmums par zāles slēgšanu.

Pasūtītājs: **Cēsu novada pašvaldība**

Projekta izstrādes vadītāja: Madara Jenerte

Kontakti: Raunas iela 4, Cēsis, Cēsu novads, LV-4101,

tel.: +371 64161800, +371 65825598, e-pasts: dome@cesunovads.lv

www.cesis.lv



Paskaidrojuma raksta izstrādātājs: **SIA "Reģionālie projekti"**

Projekta izstrādes komanda: Līna Dimitrijeva, Laine Šildere, Jānis Ozols,

Līva Meļķe-Tropiņa, Sanita Fazilova u.c.

Kontakti: Rūpniecības iela 32b – 2, Rīga, LV – 1045,

tel.: +371 67320809, e-pasts: birojs@rp.lv, www.rp.lv



**REĢIONĀLIE
PROJEKTI**