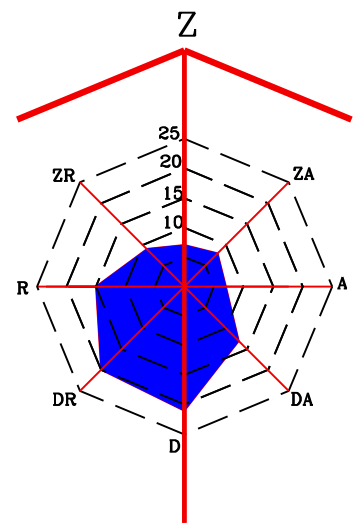
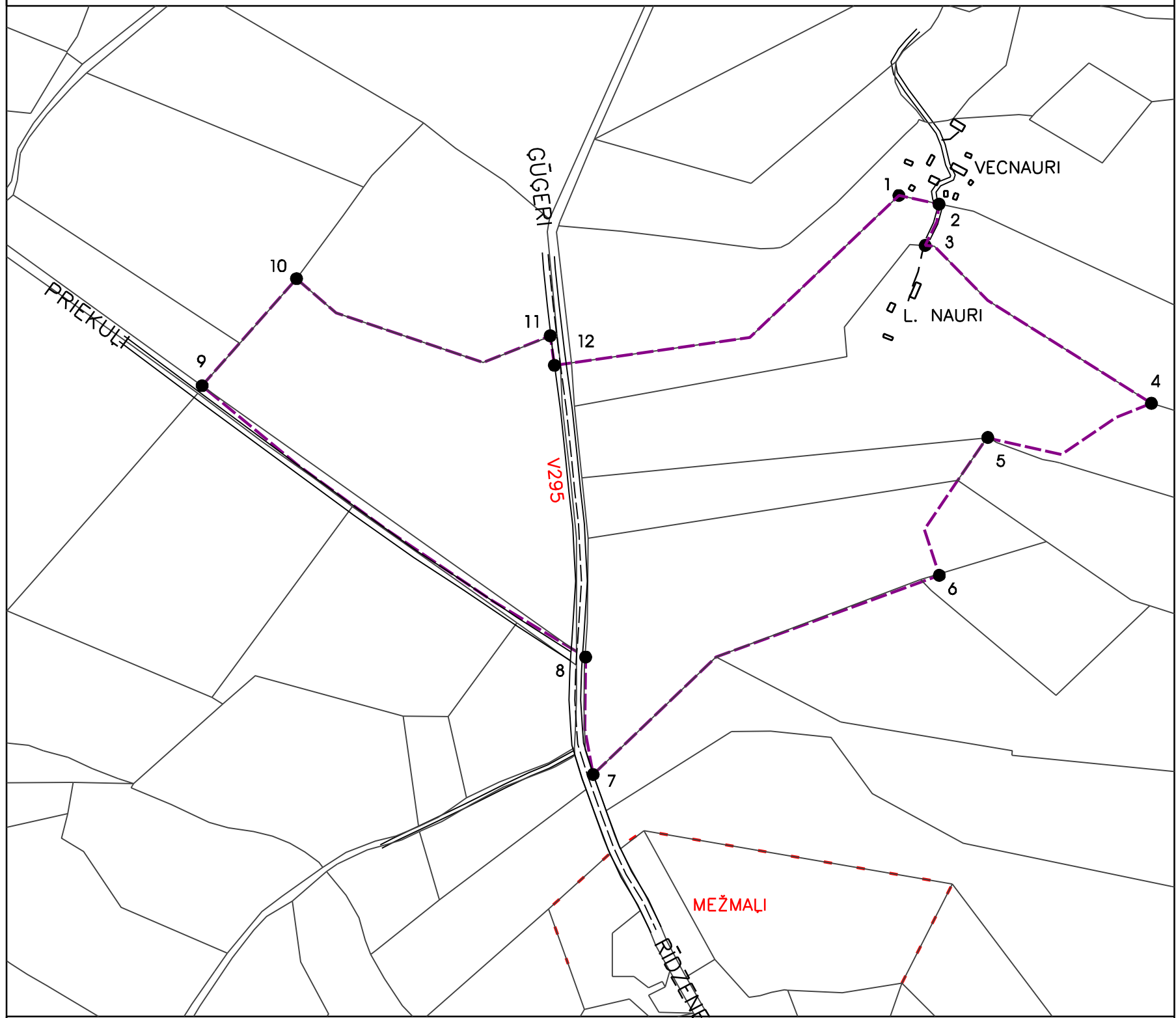


GNP ainaviski vērtīgās teritorijas. Robeža ap Indriņkalnu.









M 1:10 000

Pamata karte izgatavota LKS-92 koordinātu sistēmā
Mēroga noteiktībā M 1:5000
14.6.karte
karti izgatavoja Ilze Dragone



Apzīmējumi:

-  GNP ainaviski vērtīgās teritorijas robeža
-  vietējās nozīmes ceļi
-  pagasta pašvaldības ceļi
-  valsts autoceļš
-  robežpunkti
-  ciema robeža