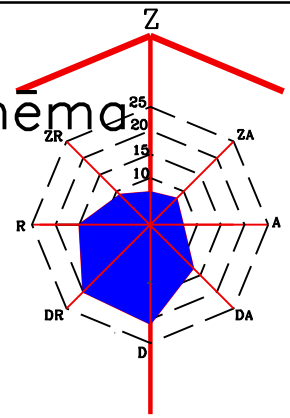
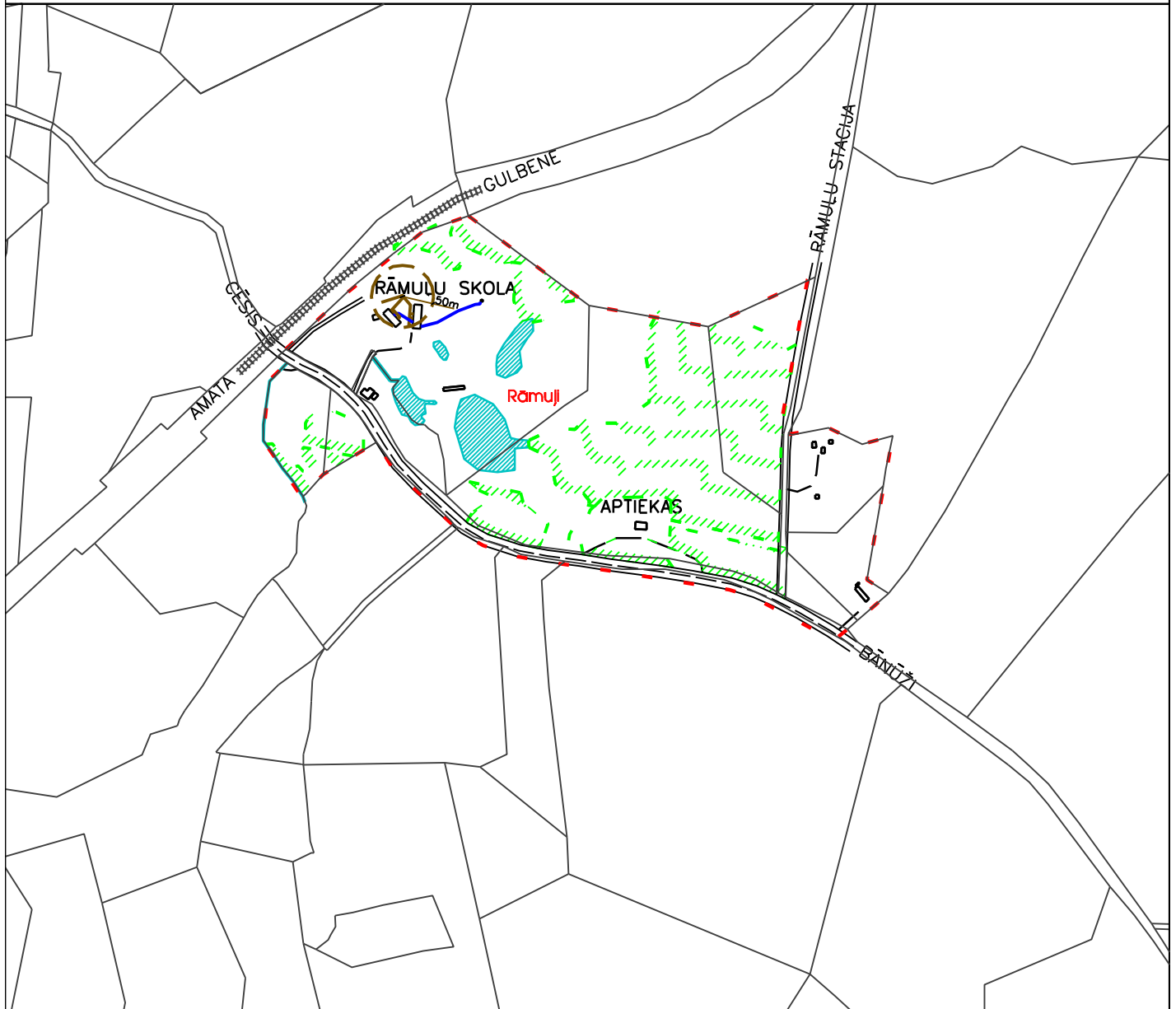


Rāmuļu ciema esošo ūdensvadu un kanalizācijas tīklu shēma












M 1:10 000

Pamata karte izgatavota LKS-92 koordinātu sistēmā
Mēroga noteiktība M 1:5000
10.karte
karti izgatavoja Ilze Dragone



Apzīmējumi:

- | | | | |
|---|--|---|----------------------------------|
|  | ciema robeža |  | ūdenstilpes |
|  | mežu teritorijas |  | ūdenstece |
|  | esošie ūdensvadi,
ar 3m aizsargjoslu katrā pusē no vada ārējās malas |  | valsts autoceļi |
|  | esošie kanalizācijas vadi,
ar 3m aizsargjoslu katrā pusē no vada ārējās malas |  | pagasta ceļi |
| | |  | privātpašnieku ceļi |
| | | | attīrīšanas iekārtu aizsargjosla |