
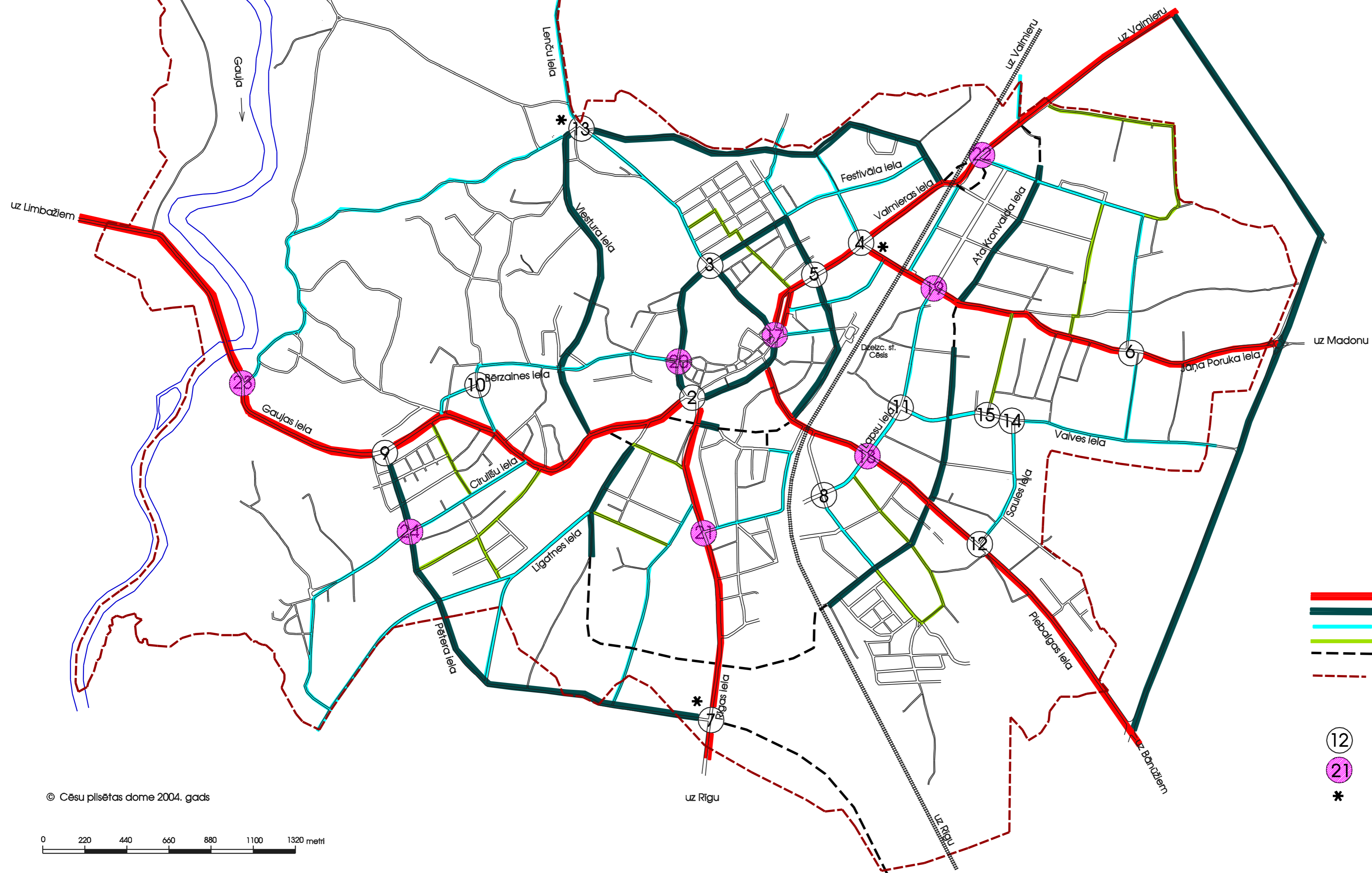


Cēsu pilsētas teritorijas plānojums 2005.-2017.



Satiksmes komforta līmeņu shēma

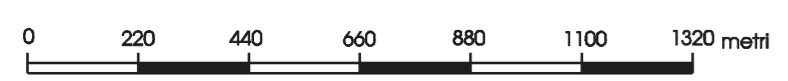


Apzīmējumi

- - radiālās maģistrālās ielas
- - lokveida maģistrālās ielas
- - sekundārās maģistrālās ielas
- - iekškvartālu ielas
- - - - projektējamās ielas
- - - - pilsētas robeža

- Transporta plūsmas intensitātes mērījuma vietas:
- ⑫ mērījumi 2001. gada vasarā
 - ⑳ mērījumi 2004. gada janvārī
 - * mērījumi veikti abas reizes

© Cēsu pilsētas dome 2004. gads



M 1:22000