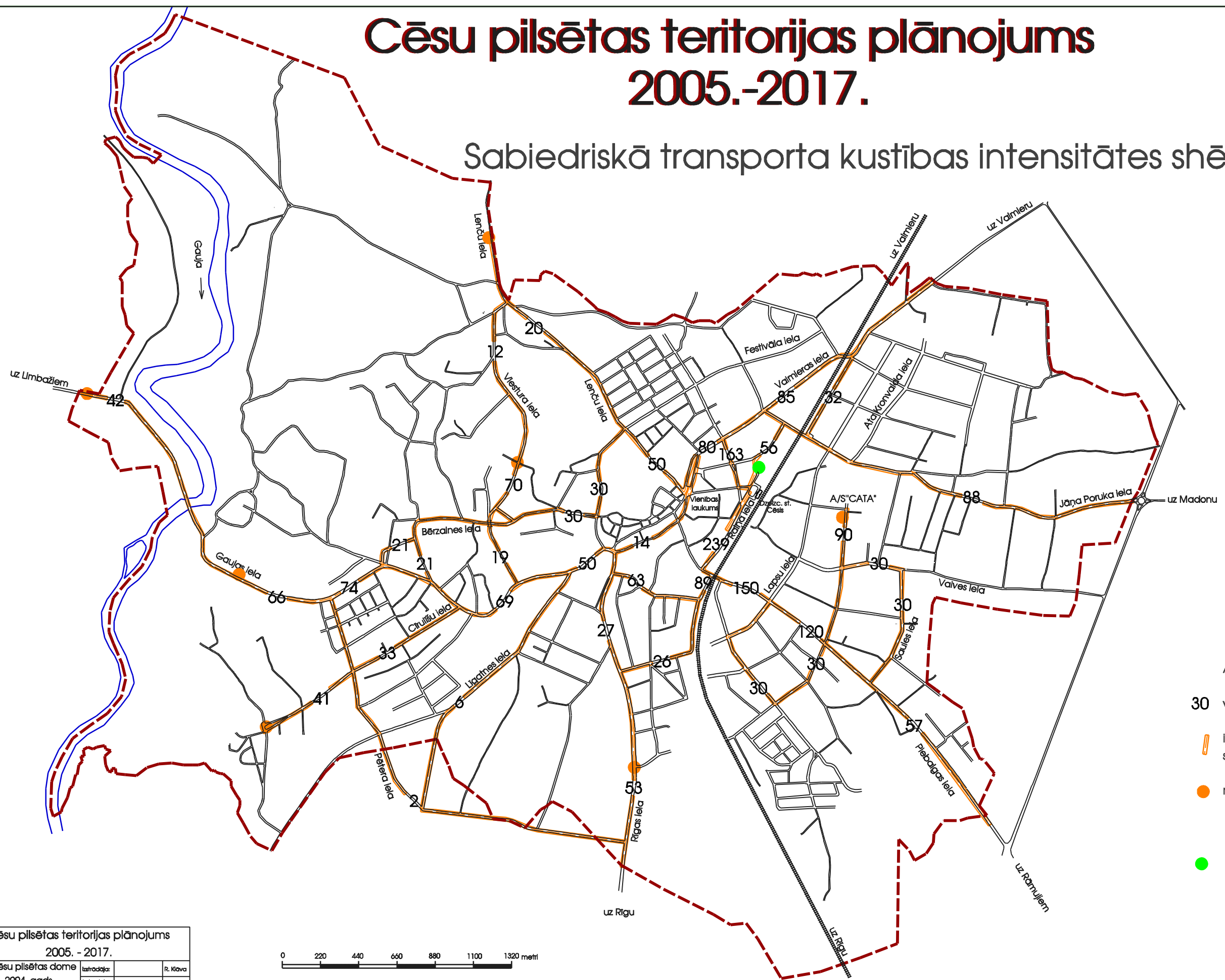



# Cēsu pilsētas teritorijas plānojums 2005.-2017.

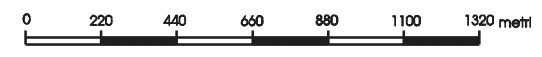
## Sabiedriskā transporta kustības intensitātes shēma



### Apzīmējumi

- Autobusu kustības intensitāte:
- 30 vidēji braucienu skaits dienā
- lelas pa kurām notiek regulāra sabiedriskā transporta satiksme
- maršruta galapunkts pēc A/S "CATA" datiem
- taksometru stāvvietā

Cēsu pilsētas teritorijas plānojums 2005. - 2017.		
© Cēsu pilsētas dome 2004. gads	Izstrādāja:	R. Klava
	Izstrādāja:	



M 1:22000