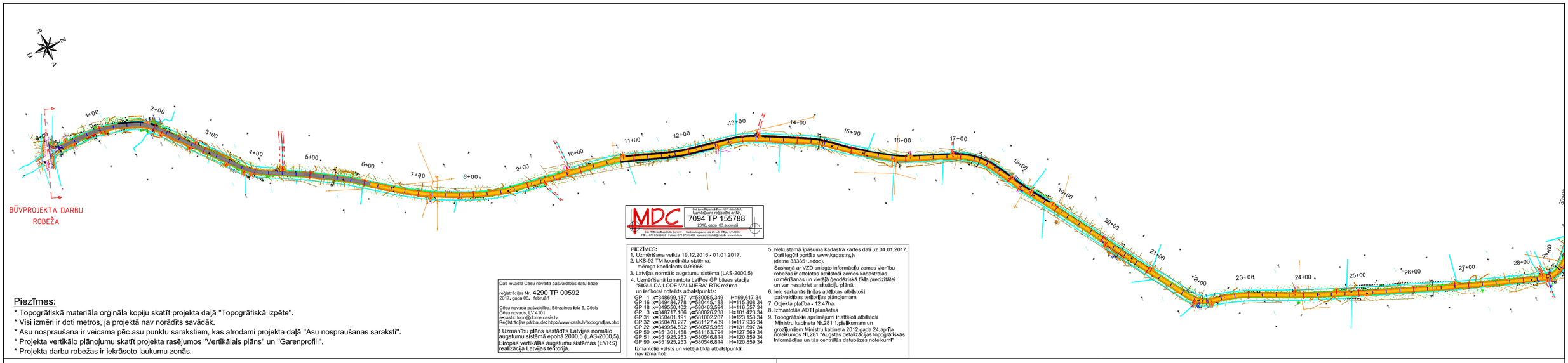

MDC

Dati ievadīti publiskajā datu bāzē. Uzņēmējuma reģistrācijas nr. 7094 TP 155788 2016. gada 01 augusts

SIA "MDReal Estate Data Centre" Starkonstrupes ielā 20 k-6, Rīga, LV-1005. T.ālr.+371 67408833 Fakss:+371 67387443 e-pasts:info@mdc.lv www.mdc.lv

Piezīmes:

* Topogrāfiskā materiāla kopīju skatīt projekta daļā "Topogrāfiskā izpēte".
* Visi izmēri ir doti metros, ja projektā nav norādīts savādāk.
* Asu nospraušana ir veicama pēc asu punktu sarakstiem, kas atrodami projekta daļā "Asu nospraušanas saraksti".
* Projekta vertikālo plānojumu skatīt projekta rasējumos "Vertikālais plāns" un "Garenprofili".
* Projekta darbu robežas ir iekrāsoto laukumu zonās.

Dati ievadīti Cēsu novada pašvaldības datu bāzē

reģistrācijas Nr. 4290 TP 00592
2017. gada 08. februārī

Cēsu novada pašvaldība, Bērzaines iela 5, Cēsis
Cēsu novads, LV 4101
e-pasts: topo@dome.cesis.lv
Reģistrācijas pārtraukšanas http://www.cesis.lv/topografijas.php

! Uzmanību plāns sastādīts Latvijas normālo augstumu sistēmā epohā 2000,5 (LAS-2000,5). Eiropas vertikālās augstumu sistēmas (EVRS) realizācija Latvijas teritorijā.

PIEZĪMES:
1. Uzmērīšana veikta 19.12.2016.- 01.01.2017.
2. LKS-92 TM koordinātu sistēma, mēroga koeficients 0.99968
3. Latvijas normālo augstumu sistēma (LAS-2000,5)
4. Uzmērīšanā izmantota LatPos GP bāzes stacija "SIGULDA;LODE3/VALMIERA" RTK režīmā un ierīkots/ noteikts atbalstpunkts:
GP 1 x=348699.187 y=580085.349 H=99.617 34
GP 16 x=349484.778 y=580445.188 H=115.308 34
GP 18 x=349550.402 y=580463.594 H=116.557 34
GP 3 x=348717.166 y=580026.238 H=101.423 34
GP 31 x=350401.191 y=581002.267 H=123.153 34
GP 32 x=350470.227 y=581127.439 H=117.936 34
GP 22 x=349954.502 y=580575.955 H=131.697 34
GP 50 x=351301.458 y=581163.794 H=127.569 34
GP 51 x=351925.253 y=580546.814 H=120.859 34
GP 90 x=351925.253 y=580546.814 H=120.859 34
Izmantotie valsts un vietējā tīkla atbalstpunkti: nav izmantoti
5. Nekustamā īpašuma kadastra kartes dati uz 04.01.2017. Dati tiegūti portāla www.kadastrs.lv (datne 333351.edoc). Saskaņā ar VZD sniegto informāciju zemes vienību robežas ir attēlotas atbilstoši zemes kadastrālās uzmērīšanas un vietējā ģeodēziskā tīkla precizētajiem un var nesaskrist ar situācijā plānā.
6. Ielu sarkanās līnijas attēlotas atbilstoši pašvaldības teritorijas plānojumam.
7. Objekta platība - 12.47ha.
8. Izmantotās ADTI plānšetes
9. Topogrāfiskie apzīmējumi ir attēloti atbilstoši Ministru kabineta Nr.281 1.pielikumam un grozījumiem Ministru kabineta 2012.gada 24.aprīļa noteikumos Nr.281 "Augstas detalizācijas topogrāfiskās informācijas un tās centrālās datubāzes noteikumi"



Galvenie tehniskie rādītāji:

Teritorijas novietnes administratīvais rajons	Cēsu novads, Vaives pagasts
Projektētais ceļa garums	~ 4071.0 m
Būvniecības ieceres vietas kadastr. Nr.:	42900030112, 42900030109, 4290010136
Minerālmateriālu segas konstrukcijas apjoms	~ 28 950 m²
Asfaltbetona segas konstrukcijas apjoms	~ 240 m²
Projektētais braukšanas ātrums	50 - 60 km/h
Atļautais braukšanas ātrums	30.0 - 60.0 km/h
Aprēķina ass slodze segas konstrukcijai	11.5 Mn
Brauktuvju skaits	1 gab.
Ceļa brauktuves platums	6.00 m
Stāvvietu platums	Nav paredzēts
Ietvju un velocelinu platums	Nav paredzēts
Brauktuves seguma veids	Minerālmateriālu maisījums
Lietus ūdens kanalizācija	Atklāta veida
Ceļa apgaismojums	Nav paredzēts
Atjaunojamo zālāju teritorjas	Paredzēts skartajās teritorijās
Atjaunojamie koku, krūmu stādījumi	Nav paredzēts

Paredzētā būve klasificējama kā Transporta būve, Ielas un ceļi pilsētās un apdzīvotās vietās, lietošanas veids 2112, tips Ielas, ceļi un laukumi ar mīkstto segumu (kods 21120102). Ceļš klasificejams, kā AV Lauku ceļš vietējai satiksmei lauku apvidos, savieno teritorijas ar augstākas kategorijas ceļiem. Atbilstoši būvniecības likuma 1. pantam, paredzētais būvniecības veids atbilst "Pārbūve".

SASKAŅOJUMU SARAKSTS

Saskaņotāja organizācija, pārstāvis, datums, paraksts.

Būvprojekta vadītāja apliecinājums

Šajā būvprojektā ir iekļautas un izstrādātas visas nepieciešamās daļas atbilstoši būvatļaujā ietvertajiem nosacījumiem.

Būvprojekta vadītājs: *Juris Matejs, sertifikāta Nr.3-00849*
(vārds, uzvārds, sertifikāta Nr.)

(datums) *(paraksts)*

Būvprojekta daļas vadītāja apliecinājums

Šī būvprojekta ģenerālplāna (ĢP) daļas risinājumi atbilst Latvijas būvnormatīvu un citu normatīvo aktu, kā arī tehnisko vai īpašo noteikumu prasībām.

Būvprojekta daļas vadītājs/a: *Juris Matejs, sertifikāta Nr.3-00849*
(vārds, uzvārds, sertifikāta Nr.)

(datums) *(paraksts)*

Būvprojekta daļas vadītāja apliecinājums

Šī būvprojekta teritorijas (TS) daļas risinājumi atbilst Latvijas būvnormatīvu un citu normatīvo aktu, kā arī tehnisko vai īpašo noteikumu prasībām.

Būvprojekta daļas vadītājs/a: *Juris Matejs, sertifikāta Nr.3-00849*
(vārds, uzvārds, sertifikāta Nr.)

(datums) *(paraksts)*

Pieņemtie plāna apzīmējumi.

- Ielu sarkanās līnijas
- Zemes kadastra robeža ar numuru
- Ēku - būvju apzīmējums plānā
- Esošo ielu, ceļu malas
- Projektētās brauktuves malas/apmales
- Projektētās brauktuves malas/apmales
- Projektētās ietvju malas/apmales
- Projektētās nomales
- Projektētā brauktuves asfaltbetona mala
- Demontējamā objektā plānā, cērtamā koki
- Esoši koki saglabājami un esoši cērtami koki
- Esoši saglabājami koki ar zaru vainagu apkopi
- Proj. gājēju un ritenbraucēju barjeras
- Esošas saglabājamas un demontējamas ceļa zīmes
- Projektētās griezumu vietas plānā
- Projektētās atzsargcaurules un rezerves caurules
- Projektētais brauktuves asfaltbetona segums
- Projektētais brauktuves minerālmateriālu segums
- Projektētais brauktuves minerālmat. segums 1.k. apstrāde
- Projektētais brauktuves minerālmat. segums 2.k. apstrāde
- Projektētais laukakmens segums
- Projektētais zālāju segums
- Projektētās horizontālās plesaistes plānā
- Projektētās iebrauktuvju asis
- Ceļa ass ar piketažu
- Projektētās nogāzes
- Projektētās caurtekas

Topogrāfiskie apzīmējumi

	Laternu stabs		Ūdens pumpis
	Laternu stabs ar 2 lat.		Pālis
	Stabs ar starmešiem		Balsts
	Prožektors		Stabs/stabiņš
	Elektrības stabs		Knehts
	Elektr. stabs ar laternu		Ceļa zīme
	Telefonu sakaru stabs		Luksofors
	Atbalsta stabi		Platlapis, egle, priede
	Elektr. sadales skapis		Krūmājs
	Elektr. sadales kaste		Pļava
	Sakaru sadales skapis		Jaunaudze
	Telefonu automāts		Ģeod. atbalsta punkts
	Aizbīdnis		Reperis
	Hidrants		Teodolīta ģājiena punkts
	Gūlija		Slenas zīme
	Apaļās gūlijas		Augstumu atzīme
	Mazās apaļās gūlijas		Kupīca
	Lielās akas		Vārtu stabs
	Vidējās akas		Nor. uz durvīm ēkas sienā
	Mazās akas		Sarkanā līnija ar uzmērīšanas punktu
	Izsmeļamā bedre		
	Ūdens aka		

Īpašuma robežu apzīmējumi

Mērītā robeža

Būvprojekta sastāvā iekļauto rasējumu saraksts:

1. Sējums ARHITEKTŪRAS DAĻA (ĢP / TS / DOP)

ĢP/TS - Ģenerālplāna un Teritorijas sadaļa

ĢP - 0	Būvprojekta ģenerālplāns ar saskaņojumiem, vispārīgie rādītāji	M=1:5000
ĢP/TS -1+ĢP/TS -8	Ģenerālais plāns ar inženiertīkliem, horizontālais un vertikālais plānojums (8 lapas)	M=1:500
TS -1+TS-8	Satiksmes organizācijas plāns, segumu plāns, apstādījumu plāns (8 lapas)	M=1:500
TS - 9	Ceļa raksturīgie griezumi ar augstuma atzīmēm	M=1:100
TS - 10	Ceļa raksturīgie griezumi ar augstuma atzīmēm	M=1:100
TS - 11	Ceļa raksturīgie griezumi ar augstuma atzīmēm	M=1:100
TS - 12	Mākslīgās būves	M=1:100
TS - 13	Zemes klātne, autoceļa segas konstrukcijas	Bez mēroga
TS - 14 + TS - 19	Garenprofils 1. Ass (6 lapas	M=1:100/1:1000

DOP - Darbu organizācijas projekta sadaļa

DOP - 1	Darbu organizācijas projekta būvdarbu ģenerālplāns	M=1:5000

Objekta izvietojuma shēma / Lapu shēma

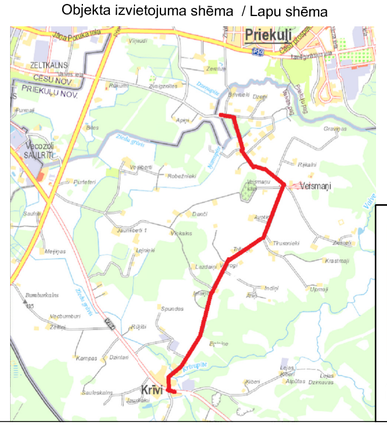

AUSTRUMI projektēšanas birojs

Amats:	Uzvārds:	Paraksts:	Datums:
Būvpr.vad.	J.Matejs		10.11.2017.
ĢP sadaļ.vad.	J.Matejs		10.11.2017.
TS sadaļ.vad.	J.Matejs		10.11.2017.
Izstrādāja	J.Matejs		10.11.2017.

Pasūtītājs: ***Cēsu novada pašvaldība*** *Reģ. Nr. 90000031048 Bērzaines iela 5, Cēsis LV-4101*

Izpildītājs: "Projektēšanas birojs Austrumi" 18 Novembra iela 16, Rēzekne Reģ. Nr.424030199889 Tel.: 26821100 e-pasts: info@austrumi.lv

Objekts: *CĒSU NOVADA PAŠVALDĪBAS GRANTS CEĻA AKMENSKROGS-VEISMANI-VAIVES PAGASTA ROBEŽA PĀRBŪVE*

Pasūtījuma, arhīva numurs: *821/2016/2-16*

Rasējums: *Būvprojekta ģenerālplāns ar saskaņojumiem, vispārīgie rādītāji*

Mērogs:	Stadija:	Marka:
1:5000	BP	ĢP/TS
Lapa:	Lapas:	Lapas Nr.
ĢP-0	28	24.

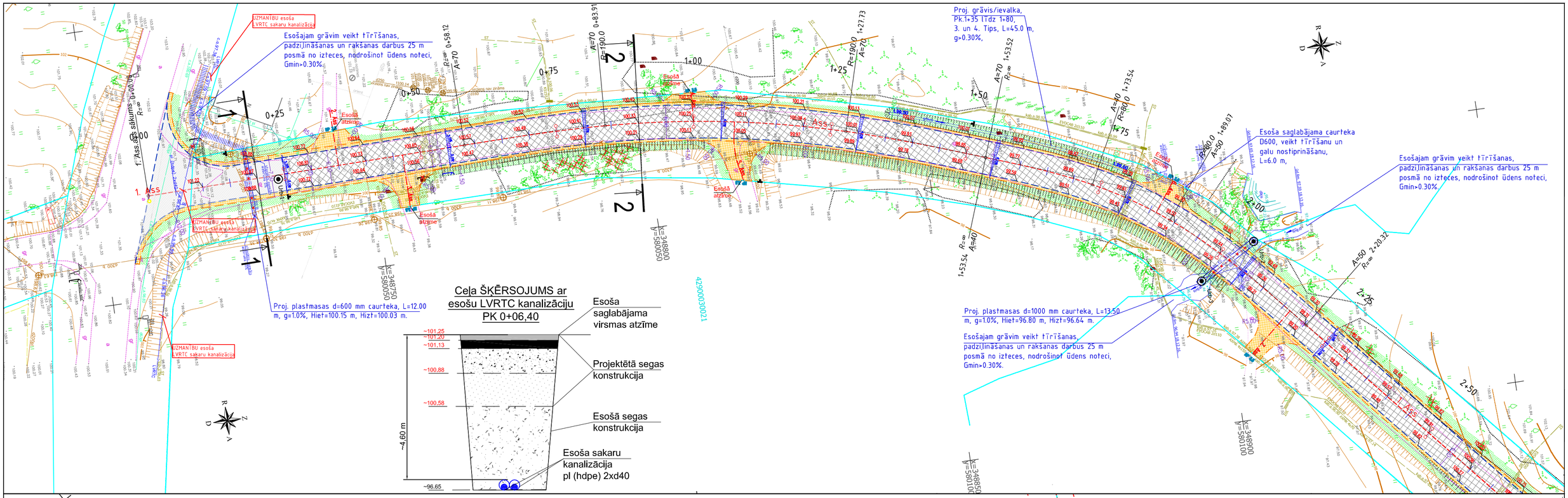

Pieņemtie plāna apzīmējumi.

- Ielu sarkanās līnijas
- Zemes kadastra robeža ar numuru
- Ēku - būvju apzīmējums plānā
- Esošo ielu, ceļu malas
- Projektētās brauktuves malas/apmales
- Projektētās brauktuves malas/apmales
- Projektētās ietvju malas/apmales
- Projektētās nomales
- Projektētā brauktuves asfaltbetona mala
- Demontējami objekti plānā, cērtami koki
- Esoši koki saglabājami un esoši cērtami koki
- Esoši saglabājami koki ar zaru vainagu apkopi
- Esoši demontējami vai pārceļami žogi, vārti, norobežojumi
- Proj. žogi vai pārceltā esoši žogi
- Esošas saglabājamas un demontējamas ceļa zīmes, īpašumu nosaukumu norādes
- Proj. ceļa zīmju balsti un esošas pārceltas ļaunā vietā īpašumu nosaukumu norādes
- Projektētās grieztumu vietas plānā
- Projektētās aizsargcaurules un rezerves caurules
- Projektētais brauktuves asfaltbetona segums
- Projektētais brauktuves minerālmateriālu segums
- Projektētais brauktuves minerālmat. segums 1.k. apstrāde
- Projektētais brauktuves minerālmat. segums 2.k. apstrāde
- Projektētais laukakmens segums
- Projektētais zālāju segums
- Projektētās horizontālās pleisaistes plānā
- Projektētās iebrauktuvju asis
- 0+00 0+25 0+75 1+00 — Ceļa ass ar piketāžu
- Projektētās nogāzes
- Projektētās caurtekas
- Projektētās šķautnes, reljefa lūzuma punkti
- 140.95 / 140.83 — Projektētās augstumatzīmes plānā apmale/segums
- 105.69 — Esošās augstumatzīmes plānā
- Projektētie brauktuves virsmas šķerskritumi
- Projektētie garenprofila lūzumpunkti

TOPOGRĀFISKIE APZĪMĒJUMI
Sarkanā līnija
Zemesgabalu robežas
0500007102 Grunsgabala kadastra nr.
A Ceļš
Nogāzes
Sakaru kabelis
Sakaru kanalizācija
Gaisvada sakaru līnija
Elektroapgādes komutācijas vaj ievada sadalne
Elektroapgādes kabelis 20 kV
Elektroapgādes kabelis 0.4-0.23 kV
Gaisvadu el. līnija 0.4-0.23 kV
Apgaismojuma komutācijas sadalne
Apgaismojuma kabeļu līnija
Ūdensvads
K Kanalizācija
UK Lietusūdeņu kanalizācija
Žogs
Koki
Krūmi
Ceļa zīme

MDC
Datu kvalitāti paaugstināts AZPI Geo bāzē
Uzņēmums reģistrēts ar Nr. 7094 TP 155788
2016. gada 03.augustā
SIA "MērķisBoss Data Centre" Darbaspēdzīgonos Nā 20 k-5, Rīga, LV-1005
☎+371 67408833 Fakss+371 67387463 aojaas@mdcaa@mdc.lv www.mdc.lv

PIEZĪMES:
1. Uzmērīšana veikta 19.12.2016.- 01.01.2017.
2. LKS-92 TM koordinātu sistēma, mēroga koeficients 0.99968
3. Latvijas normālo augstumu sistēma (LAS-2000,5)
4. Uzmērīšanā izmantota LatPos GP bāzes stacija "SIGULDA:LODE:VALMIERA" RTK režīmā un ierīkotu/ noteikts atbalstpunkts:

GP 1	x=348699,187	y=580085,349	H=99,617 34
GP 16	x=349484,778	y=580445,188	H=115,308 34
GP 18	x=349550,402	y=580463,594	H=116,557 34
GP 3	x=348717,166	y=580026,238	H=101,423 34
GP 31	x=350401,191	y=581002,287	H=123,153 34
GP 32	x=350470,227	y=581127,439	H=117,936 34
GP 22	x=349954,502	y=580575,955	H=131,697 34
GP 50	x=351301,458	y=581163,794	H=127,569 34
GP 51	x=351925,253	y=580546,814	H=120,859 34
GP 90	x=351925,253	y=580546,814	H=120,859 34

Izmantotie valsts un vietējā tīkla atbalstpunkti; nav izmantoti

5. Nekustamā īpašuma kadastra kartes dati uz 04.01.2017. Dati ieguši portālā www.kadastrs.lv (datne 333351.edoc). Saskaņā ar VZD sniegto informāciju zemes vienību robežas ir attēlotas atbilstoši zemes kadastrālās uzmērīšanas un vietējā ģeodēziskā tīkla precīzitātei un var nesakrist ar situāciju plānā.
6. Ielu sarkanās līnijas attēlotas atbilstoši pašvaldības teritorijas plānojumam.
7. Objekta platība - 12,47ha.
8. Izmantotās ADTI plānšetes
9. Topogrāfiskie apzīmējumi ir attēloti atbilstoši Ministru kabineta Nr.281 1.pielikumam un grozījumiem Ministru kabineta 2012.gada 24.aprīļa noteikumos Nr.281 "Augstas detalizācijas topogrāfiskās informācijas un tās centrālās datubāzes noteikumi"

Dati ievadīti Cēsu novada pašvaldības datu bāzē
reģistrācijas Nr. 4290 TP 00592
2017. gada 08. februārī
Cēsu novada pašvaldība, Bērzaines iela 5, Cēsis
Cēsu novads, LV 4101
e-pasts: topo@dome.cesis.lv
Reģistrācijas pārbaudei: http://www.cesis.lv/topografijas.php
! Uzmanību plāns sastādīts Latvijas normālo augstumu sistēmā epohā 2000,5 (LAS-2000,5). Eiropas vertikālās augstuma sistēmas (EVRS) realizācija Latvijas teritorijā.

Objekta izvietojuma shēma / Lapu shēma

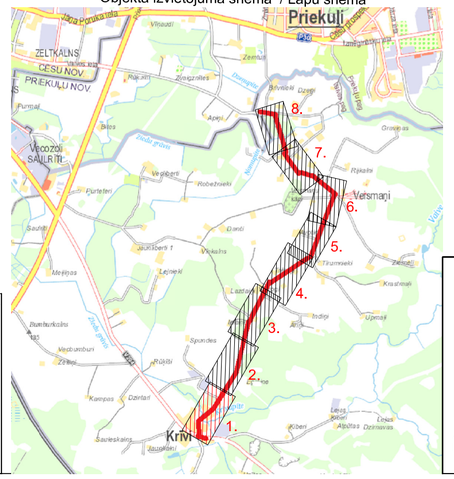

Amats:	Uzvārds:	Paraksts:	Datums:
ĢP sadaļ.vad.	J. Matejs		10.11.2017.
TS sadaļ.vad.	J. Matejs		10.11.2017.
Izstrādāja	J. Matejs		10.11.2017.

AUSTRUMI projektēšanas birojs

Pasūtītājs:
Cēsu novada pašvaldība
Reģ. Nr. 90000031048
Bērzaines iela 5, Cēsis
LV-4101

Izpildītājs:
"Projektēšanas birojs Austrumi"
18 Novembra iela 16, Rēzekne
Reģ. Nr.42403019889
Tel.: 26821100
e-pasts: info@austrumi.lv
AUSTRUMI projektēšanas birojs

Objekts:
CĒSU NOVADA PAŠVALDĪBAS GRANTS CEĻA AKMENSKROGS-VEISMAŅI-VAIVES PAGASTA ROBEŽA PĀRBŪVE

Pasūtījuma, arhīva numurs: 821/2016/2-16

Mērogs: 1:500

Marka: ĢP/TS

Rasējums:
Ģenerālais plāns ar inženiertīkliem, horizontālais un vertikālais plānojums

Stadija:	Lapa:	Lapas Nr.
BP	ĢP/TS-1	25

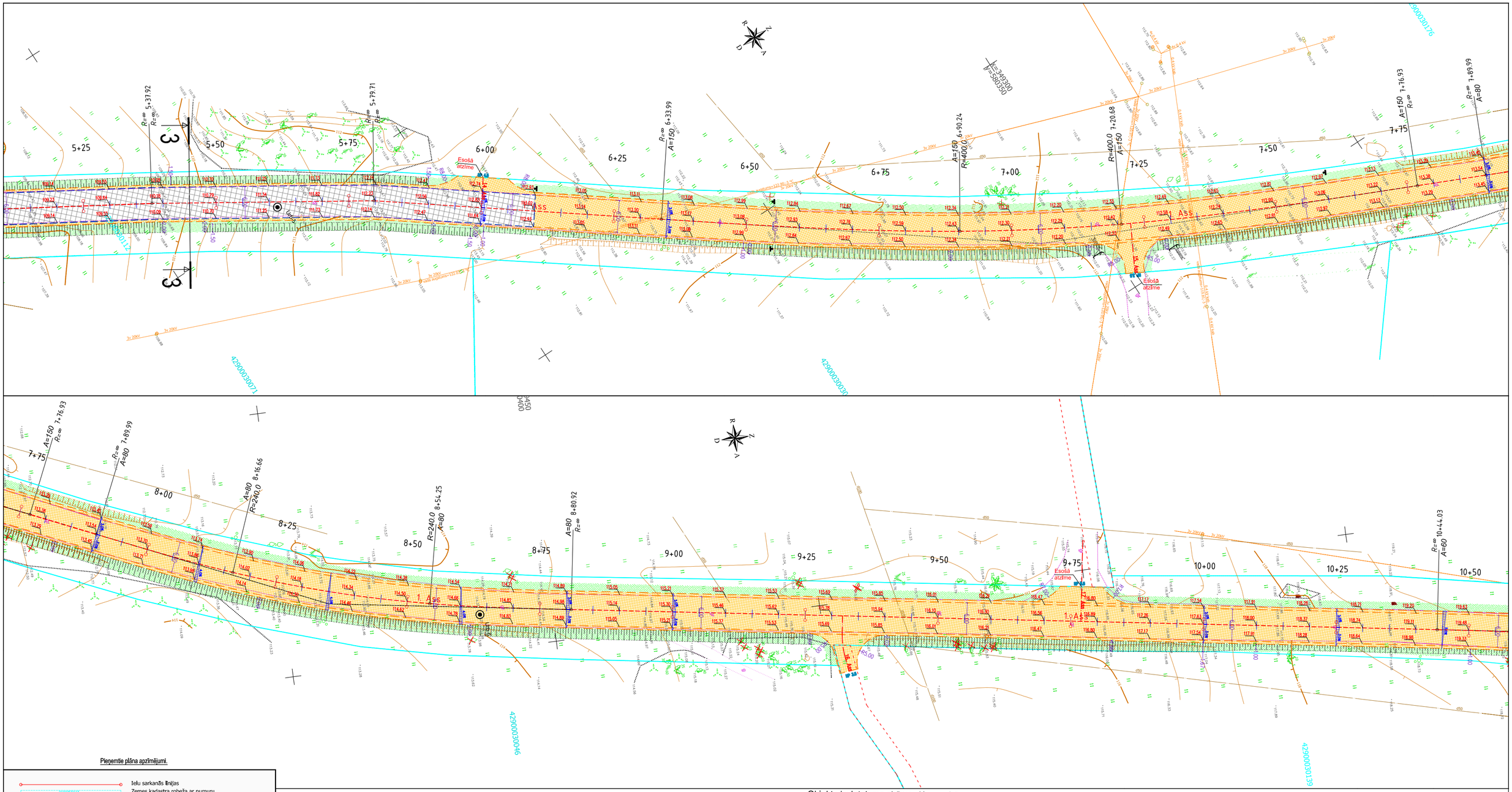

Pieņemtie plāna apzīmējumi.

- Ielu sarkanās līnijas
- Zemes kadastra robeža ar numuru
- Ēku - būvju apzīmējums plānā
- Esošo ielu, ceļu malas
- Projektētās brauktuves malas/apmales
- Projektētās brauktuves malas/apmales
- Projektētās ietvju malas/apmales
- Projektētās nomales
- Projektētā brauktuves asfaltbetona mala
- Demontējami objekti plānā, cērtami koki
- Esoši koki saglabājami un esoši cērtami koki
- Esoši saglabājami koki ar zaru vainagu apkopi
- Esoši demontējami vai pārceļami žogi, vārti, norobežojumi
- Proj. žogi vai pārceltā esoši žogi
- Esošas saglabājamas un demontējamas ceļa zīmes, īpašumu nosaukumu norādes
- Proj. ceļa zīmju balsti un esošas pārceltas jaunā vietā īpašumu nosaukumu norādes
- Projektētās grīzumu vietas plānā
- Projektētās alzsargcaurules un rezerves caurules
- Projektētais brauktuves asfaltbetona segums
- Projektētais brauktuves minerālmateriālu segums
- Projektētais brauktuves minerālmat. segums 1.k. apstrāde
- Projektētais brauktuves minerālmat. segums 2.k. apstrāde
- Projektētais laukakmens segums
- Projektētais zālāju segums
- Projektētās horizontālās pieslaistes plānā
- Projektētās ietvbrauktuvju asis
- Ceļa ass ar piketāžu
- Projektētās nogāzes
- Projektētās caurtekas
- Projektētās šķautnes, reljefa līkuma punkti
- Projektētās augstumatzīmes plānā apmale/segums
- Esošās augstumatzīmes plānā
- Projektētie brauktuves virsmas šķerskritumi
- Projektētie garenprofila līkumpunkti

TOPOGRĀFISKIE APZĪMĒJUMI
Sarkanā līnija
Zemesgabalu robežas
66000071102 Grunsgabala kadastra nr.
Ceļš
Nogāzes
Sakaru kabelis
Sakaru kanalizācija
Gaisvadu sakaru līnija
Elektroapgādes komutācijas vai ievada sadalne
Elektroapgādes kabelis 20 kV
Elektroapgādes kabelis 0.4-0.23 kV
Gaisvadu el. līnija 0.4-0.23 kV
Apgaismojuma komutācijas sadalne
Apgaismojuma kabeļ.līnija
Ūdensvads
Kanalizācija
Lietusūdeņu kanalizācija
Žogs
Koki
Krūmi
Ceļa zīme

MDC
Zemes ierīdēšanas un kadastra dati
7094 TP 155788
2016. gada 03.augustā
SIA "MērķisBūve Datu Centrs" Sarkanās zvaigznes iela 20 k-6 , Rīga, LV-1050
Tālr.+371 67408833 Fakss+371 67357483 e-pasts:info@mdc.lv www.mdc.lv

Dati ievadīti Cēsu novada pašvaldības datu bāzē
reģistrācijas Nr. 4290 TP 00592
2017. gada 08. februārī
Cēsu novada pašvaldība, Bērzaines iela 5, Cēsis
Cēsu novads, LV 4101
e-pasts: topo@csome.cesis.lv
Reģistrācijas pārbaude: http://www.cesis.lv/topografijas.php
! Uzmanību plāns sastādīts Latvijas normālo augstumu sistēmā epohā 2000,5 (LAS-2000.5).
Eiropas vertikālās augstumu sistēmas (EVRS) realizācija Latvijas teritorijā.

PIEZĪMES:
1. Uzmērīšana veikta 19.12.2016.- 01.01.2017.
2. LKS-92 TM koordinātu sistēma, mēroga koeficients 0.99968
3. Latvijas normālo augstumu sistēma (LAS-2000.5)
4. Uzmērīšanā izmantota LatPos GP bāzes stacija "SIGULDA:LODE:VALMIERA" RTK režīmā un ierīkotu/ noteiktā atbalstpunkts:
GP 1 x=348699.187 y=580085.349 H=99.617 34
GP 16 x=349484.778 y=580445.188 H=115.308 34
GP 18 x=349550.402 y=580463.594 H=116.557 34
GP 3 x=346717.166 y=580026.238 H=101.423 34
GP 31 x=350401.191 y=581002.287 H=123.153 34
GP 32 x=350470.227 y=581127.439 H=117.936 34
GP 22 x=349954.502 y=580575.955 H=131.697 34
GP 50 x=351301.458 y=581163.794 H=127.569 34
GP 51 x=351925.253 y=580546.814 H=120.859 34
GP 90 x=351925.253 y=580546.814 H=120.859 34
Izmantotie valsts un vietējā tīkla atbalstpunkti; nav izmantoti
5. Nekustamā īpašuma kadastra kartes dati uz 04.01.2017. Dati iegūti portāla www.kadastrs.lv (datne 333351.edoc).
Saskaņā ar VZD sniegto informāciju zemes vienību robežas ir attēlotas atbilstoši zemes kadastrālās uzmērīšanas un vietējā ģeodēziskā tīkla precizitātei un var nesakrist ar situāciju plānā.
6. Ielu sarkanās līnijas attēlotas atbilstoši pašvaldības teritorijas plānojumam.
7. Objekta platība - 12,47ha.
8. Izmantotās ADTI plānšetes
9. Topogrāfiskie apzīmējumi ir attēloti atbilstoši Ministru kabineta Nr.281 1.pielikumam un grozījumiem Ministru kabineta 2012.gada 24.aprīļa noteikumos Nr.281 "Augstas detalizācijas topogrāfiskās informācijas un tās centrālās datubāzes noteikumi"

Objekta izvietojuma shēma / Lapu shēma

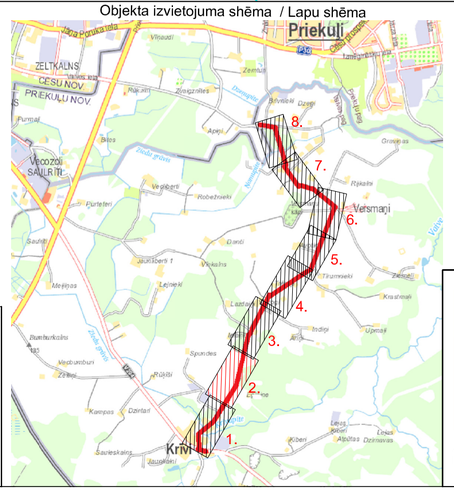

AUSTRUMI projektēšanas birojs

Amats:	Uzvārds:	Paraksts:	Datums:
ĢP sadaļ.vad.	J. Matejs		10.11.2017.
TS sadaļ.vad.	J. Matejs		10.11.2017.
Izstrādāja	J. Matejs		10.11.2017.

Pasūtītājs:
Cēsu novada pašvaldība
Reģ. Nr. 90000031048
Bērzaines iela 5, Cēsis
LV-4101

Izpildītājs:
"Projektēšanas birojs Austrumi"
18 Novembra iela 16, Rēzekne
Reģ. Nr. 42403019889
Tel.: 26821100
e-pasts: info@austrumi.lv

Objekts:
CĒSU NOVADA PAŠVALDĪBAS GRANTS CEĻA AKMENSKROGS-VEISMANI-VAIVES PAGASTA ROBEŽA PĀRBŪVE

Rasējums:
Ģenerālais plāns ar inženiertīkliem, horizontālais un vertikālais plānojums

Pasūtījuma, arhīva numurs:	821/2016/2-16	
Mērogs:	1:500	
Marka:	ĢP/TS	
Stadija:	Lapa:	Lapas Nr.
BP	ĢP/TS-2	26

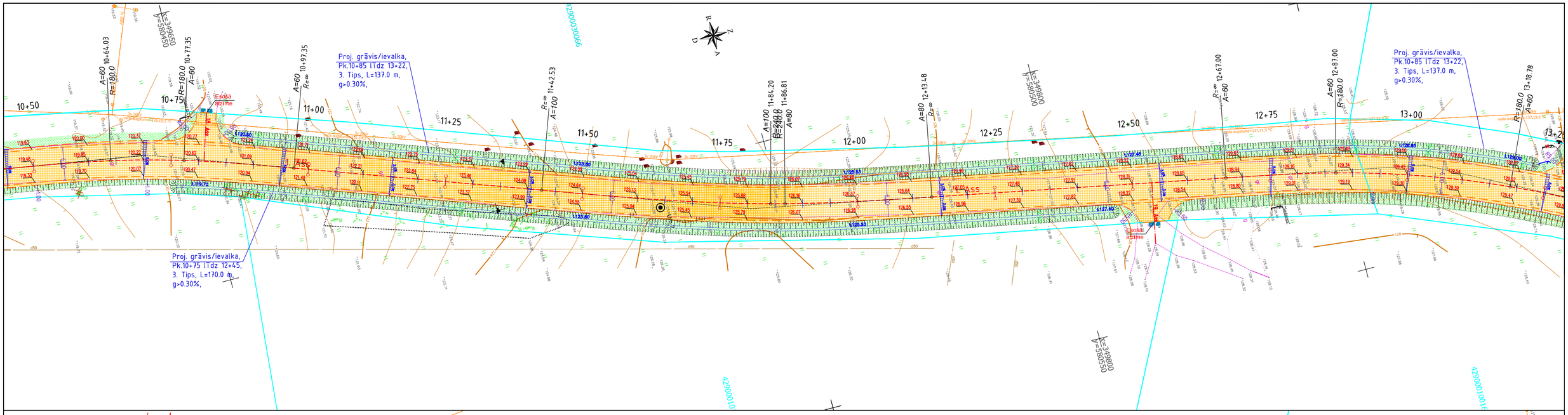

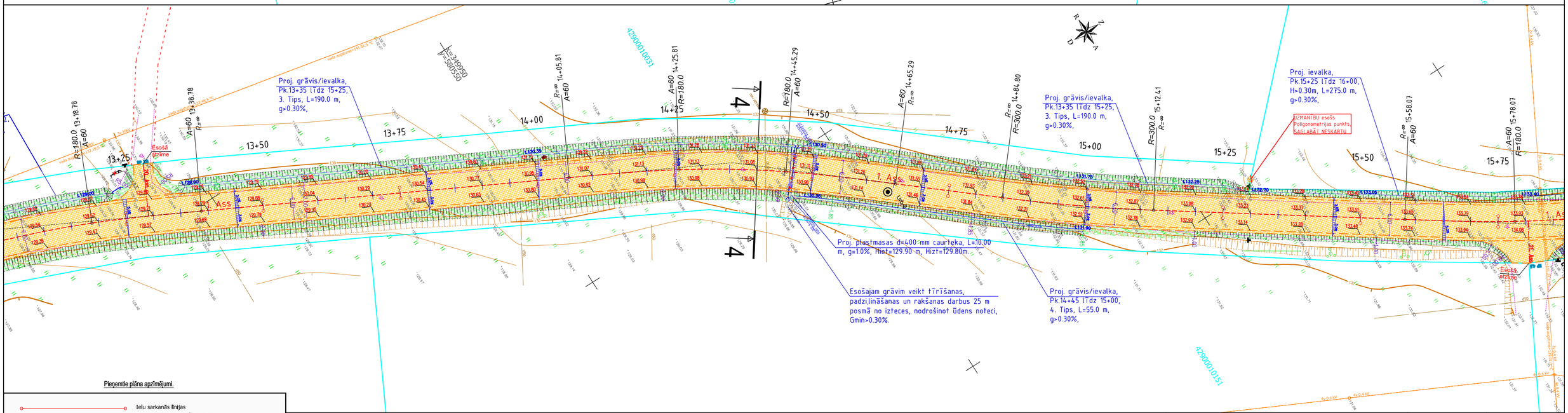

Pieņemtie plāna apzīmējumi.

- Ielu sarkanās līnijas
- Zemes kadastra robeža ar numuru
- Ēku - būvju apzīmējums plānā
- Esošo ceļu malas
- Projektētās brauktuves malas/apmales
- Projektētās brauktuves malas/apmales
- Projektētās ietvju malas/apmales
- Projektētās nomales
- Projektētā brauktuves asfaltbetona mala
- Demontējami objekti plānā, cērtami koki
- Esoši koki saglabājami un esoši cērtami koki
- Esoši saglabājami koki ar zaru vainagu apkopi
- Esoši demontējami vai pārceļami žogi, vārti, norobežojumi
- Proj. žogi vai pārceltā esoši žogi
- Esošas saglabājamas un demontējamas ceļa zīmes, īpašumu nosaukumu norādes
- Proj. ceļa zīmju balsti un esošas pārceltas ,jaunā vietā īpašumu nosaukumu norādes
- Projektētās grieztumu vietas plānā
- Projektētās aizsargcaurules un rezerves caurules
- Projektētais brauktuves asfaltbetona segums
- Projektētais brauktuves minerālmateriālu segums
- Projektētais brauktuves minerālmat. segums 1.k. apstrāde
- Projektētais brauktuves minerālmat. segums 2.k. apstrāde
- Projektētais laukakmens segums
- Projektētais zālāju segums
- Projektētās horizontālās pleisaistes plānā
- Projektētās ietvbrauktuvju asis
- Ceļa ass ar piketāžu
- Projektētās nogāzes
- Projektētās caurtekas
- Projektētās šķautnes, reljefa lūzuma punkti
- Projektētās augstumatzīmes plānā apmale/segums
- Esošās augstumatzīmes plānā
- Projektētie brauktuves virsmas šķerskrituni
- Projektētie garenprofila lūzumpunkti

TOPOGRĀFISKIE APZĪMĒJUMI
Sarkanā līnija
Zemesgabalu robežas
Grunsgabala kadastra nr.
Ceļš
Nogāzes
Sakaru kabelis
Sakaru kanalizācija
Galvsadu sakaru līnija
Elektroapgādes komutācijas vaj ievada sadalne
Elektroapgādes kabelis 20 kV
Elektroapgādes kabelis 0.4-0.23 kV
Galvsadu el. līnija 0.4-0.23 kV
Apgaismojuma komutācijas sadalne
Apgaismojuma kabeļu līnija
Ūdensvads
Kanalizācija
Lietusūdeņu kanalizācija
Žogs
Koki
Krūmi
Ceļa zīme

SIA "MērķBūve Data Centre" Darbanaglejoces Nr.31-5, Rīga, LV-1005
☎+371 67408833 Fakss+371 67307483 e-pasts:info@mdc.lv www.mdc.lv

Datā ievadīti Cēsu novada pašvaldības ADTI datu bāzē
Uzņēmējuma reģistrācijas ar Nr.
7094 TP 155788
2016. gada 03.augustā

Dati ievadīti Cēsu novada pašvaldības datu bāzē
reģistrācijas Nr. 4290 TP 00592
2017. gada 08. februārī

Cēsu novada pašvaldība, Bērzaines iela 5, Cēsis
Cēsu novada, LV 4101
e-pasts: topo@dome.cesis.lv
Reģistrācijas pārbaudei: http://www.cesis.lv/topografijas.php

! Uzmanību plāns sastādīts Latvijas normālo augstumu sistēmā epohā 2000,5 (LAS-2000,5). Eiropas vertikālās augstumu sistēmas (EVRS) realizācija Latvijas teritorijā.

PIEZĪMES:
1. Uzmērīšana veikta 19.12.2016.- 01.01.2017.
2. LKS-92 TM koordinātu sistēma, mēroga koeficients 0.99968
3. Latvijas normālo augstumu sistēma (LAS-2000,5)
4. Uzmērīšanā izmantota LatPos GP bāzes stacija "SIGULDA:LODE:VALMIERA" RTK režīmā un ierīkotsī/ noteikts atbalstpunkts:

GP 1	x=348699,187	y=580085,349	H=99,617 34
GP 16	x=349484,778	y=580445,188	H=115,308 34
GP 18	x=349550,402	y=580463,594	H=116,557 34
GP 3	x=348717,166	y=580026,238	H=101,423 34
GP 31	x=350401,191	y=581002,287	H=123,153 34
GP 32	x=350470,227	y=581127,439	H=117,936 34
GP 22	x=349954,502	y=580575,955	H=131,697 34
GP 50	x=351301,458	y=581163,794	H=127,569 34
GP 51	x=351925,253	y=580546,814	H=120,859 34
GP 90	x=351925,253	y=580546,814	H=120,859 34

Izmantotie valsts un vietējā tīkla atbalstpunkti; nav izmantoti

5. Nekustamā īpašuma kadastra kartes dati uz 04.01.2017. Dati iegūti portāla www.kadastrs.lv (datne 333351.edoc). Saskaņā ar VZD sniegto informāciju zemes vienību robežas ir attēlotas atbilstoši zemes kadastrālās uzmērīšanas un vietējā ģeodēziskā tīkla precizētiem un var nesakrist ar situāciju plānā.
6. Ielu sarkanās līnijas attēlotas atbilstoši pašvaldības teritorijas plānojumam.
7. Objekta platība - 12,47ha.
8. Izmantotās ADTI plānšetes
9. Topogrāfiskie apzīmējumi ir attēloti atbilstoši Ministru kabineta Nr.281 1.pielikumam un grozījumiem Ministru kabineta 2012.gada 24.aprīļa noteikumos Nr.281 "Augstas detalizācijas topogrāfiskās informācijas un tās centrālās datubāzes noteikumi"

Objekta izvietojuma shēma / Lapu shēma

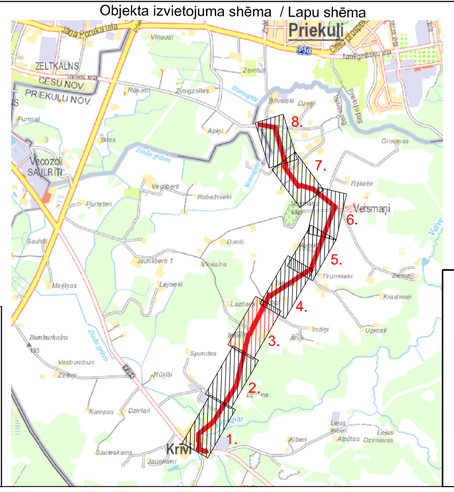

AUSTRUMI projektēšanas birojs

Amats:	Uzvārds:	Paraksts:	Datums:
ĢP sadaļ.vad.	J. Matejs		10.11.2017.
TS sadaļ.vad.	J. Matejs		10.11.2017.
Izstrādāja	J. Matejs		10.11.2017.

Pasūtītājs:
Cēsu novada pašvaldība
Reģ. Nr. 90000031048
Bērzaines iela 5, Cēsis
LV-4101

Izpildītājs:
"Projektēšanas birojs Austrumi"
18 Novembra iela 16, Rēzekne
Reģ. Nr.42403019889
Tel.: 26821100
e-pasts: info@austrumi.lv

Objekts:
CĒSU NOVADA PAŠVALDĪBAS GRANTS CEĻA AKMENSKROGS-VEISMAŅI-VAIVES PAGASTA ROBEŽA PĀRBŪVE

Pasūtījuma, arhīva numurs: 821/2016/2-16

Mērogs: 1:500

Rasējums:
Ģenerālais plāns ar inženierTīkliem, horizontālais un vertikālais plānojums

Marka:		
Stadija:	Lapa:	Lapas Nr.
BP	ĢP/TS-3	27.

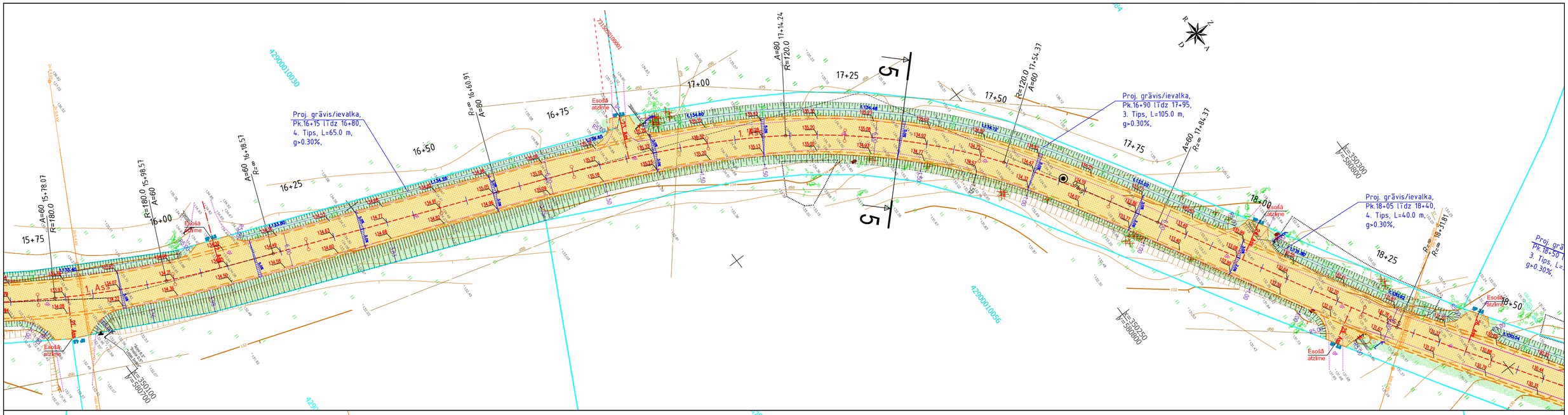

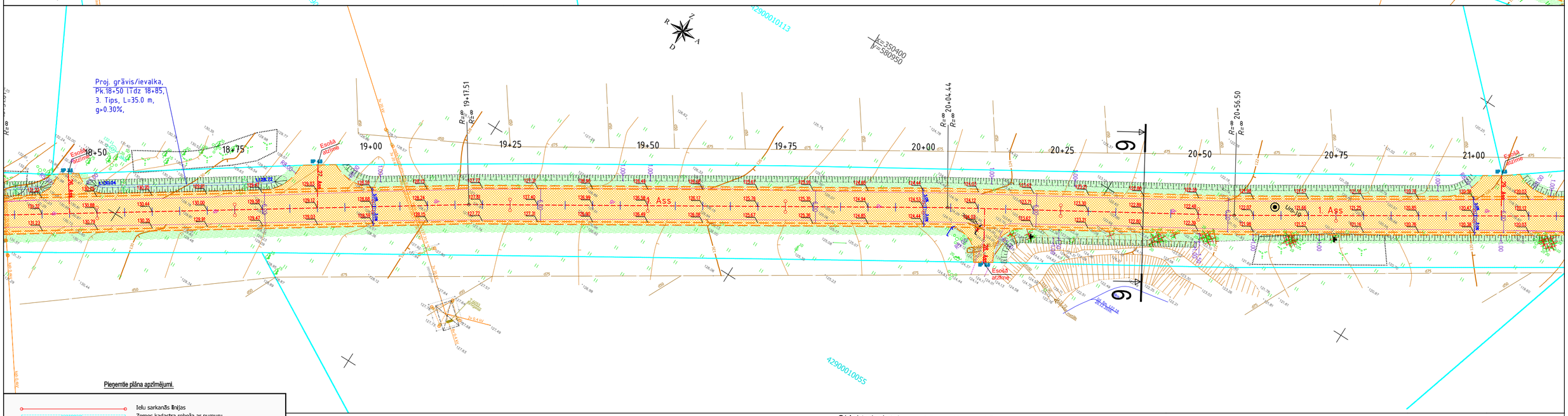

Pieņemtie plāna apzīmējumi.

- Ielu sarkanās līnijas
- Zemes kadastra robeža ar numuru
- Ēku - būvju apzīmējums plānā
- Esošo ceļu, ceļu malas
- Projektētās brauktuves malas/apmales
- Projektētās brauktuves malas/apmales
- Projektētās ietvju malas/apmales
- Projektētās nomales
- Projektētā brauktuves asfaltbetona mala
- Demontējami objekti plānā, cērtami koki
- Esoši koki saglabājami un esoši cērtami koki
- Esoši saglabājami koki ar zaru vainagu apkopi
- Esoši demontējami vai pārceļami žogi, vārti, norobežojumi
- Proj. žogi vai pārceltā esošā žogi
- Esošas saglabājamas un demontējamas ceļa zīmes, īpašumu nosaukumu norādes
- Proj. ceļa zīmju balsti un esošas pārceltas jaunā vietā īpašumu nosaukumu norādes
- Projektētās grīvezumu vietas plānā
- Projektētās aizsargcaurules un rezerves caurules
- Projektētais brauktuves asfaltbetona segums
- Projektētais brauktuves minerālmateriālu segums
- Projektētais brauktuves minerālmat. segums 1.k. apstrāde
- Projektētais brauktuves minerālmat. segums 2.k. apstrāde
- Projektētais laukakmens segums
- Projektētais zālāju segums
- Projektētās horizontālās pleisastes plānā
- Projektētās iebrauktuvju asis

0+00 0+25 0+75 1+00

- Ceļa ass ar piketāžu
- Projektētās nogāzes
- Projektētās caurtekas
- Projektētās škautnes, reljefa līzuma punkti
- Projektētās augstumatzīmes plānā apmale/segums
- Esošās augstumatzīmes plānā
- Projektētie brauktuves virsmas škerskrituvi
- Projektētie garenprofila līzumpunkti

TOPOGRĀFISKIE APZĪMĒJUMI	
1000 m	Sarkanā līnija
	Zemesgabalu robežas
0800001102	Grunsgabala kadastra nr.
A	Ceļi
	Nogāzes
	Sakaru kabelis
AB	Sakaru kanalizācija
30 kV	Gaisvadu sakaru līnija
	Elektroapgādes komutācijas vai ievada sadalne
	Elektroapgādes kabelis 20 kV
	Elektroapgādes kabelis 0.4-0.23 kV
	Gaisvada el. līnija 0.4-0.23 kV
	Apgaismojuma komutācijas sadalne
	Apgaismojuma kabeļu līnija
Ū	Ūdensvads
K	Kanalizācija
LK	Lietusūdeņu kanalizācija
	Žogs
	Koki
	Krūmi
	Ceļa zīme

MDC
Dati ievadīti pašvaldības ADTI datu bāzē.
Uzmērījuma reģistrēts ar Nr.
7094 TP 155788
2016. gada 03.augustā
SIA "MērnīcaBūve Datu Centrs" Sarkanās zvaigznes Nr.39 k-6, Rīga, LV-1085
T2ā.+371 67496833 Fakss+371 67367483 e-pasts:birojs@mdc.lv www.mdc.lv

Dati ievadīti Cēsu novada pašvaldības datu bāzē
reģistrācijas Nr. 4290 TP 00592
2017. gada 08. februārī
Cēsu novada pašvaldība, Bērzaines iela 5, Cēsis
Cēsu novada, LV 4101
e-pasts: topo@ome.cesis.lv
Reģistrācijas pārbaude: http://www.cesis.lv/topografijas.php
I Uzmanību plāns sastādīts Latvijas normālo augstumu sistēmā epohā 2000,5 (LAS-2000,5).
Eiropas vertikālās augstumu sistēmas (EVRS) realizācija Latvijas teritorijā.

PIEZĪMES:
1. Uzmērīšana veikta 19.12.2016.- 01.01.2017.
2. LKS-92 TM koordinātu sistēma, mērogu koeficients 0.99968
3. Latvijas normālo augstumu sistēma (LAS-2000,5)
4. Uzmērīšanā izmantota LatPos GP bāzes stacija "SIGULDA-LODE:VALMIERA" RTK režīmā un ierīkots/ noteikts atbalstpunkts:
GP 1 x=348699,187 y=580085,349 H=99,617 34
GP 16 x=349484,778 y=580445,188 H=115,308 34
GP 18 x=349550,402 y=580463,594 H=116,557 34
GP 3 x=348717,166 y=580026,238 H=101,423 34
GP 31 x=350401,191 y=581002,287 H=123,153 34
GP 32 x=350470,227 y=581127,439 H=117,936 34
GP 22 x=349954,502 y=580575,955 H=131,697 34
GP 50 x=351301,458 y=581163,794 H=127,569 34
GP 51 x=351925,253 y=580546,814 H=120,859 34
GP 90 x=351925,253 y=580546,814 H=120,859 34
Izmantotā valsts un vietējā tīkla atbalstpunkti; nav izmantoti
5. Nekustamā īpašuma kadastra kartes dati uz 04.01.2017. Dati iegūti portāla www.kadastrs.lv (datne 333351.edoc).
Saskaņā ar VZD sniegto informāciju zemes vienību robežas ir attēlotas atbilstoši zemes kadastrālās uzmērīšanas un vietējā ģeodēziskā tīkla precizētātei un var nesakrist ar situācijā plānā.
6. Ielu sarkanās līnijas attēlotas atbilstoši pašvaldības teritorijas plānojumam.
7. Objekta platība - 12,47ha.
8. Izmantotās ADTI planšetes
9. Topogrāfiskie apzīmējumi ir attēloti atbilstoši Ministru kabineta Nr.281 1.pielikumam un grozījumiem Ministru kabineta 2012.gada 24.aprīļa noteikumos Nr.281 "Augstas detalizācijas topogrāfiskās informācijas un tās centrālās datubāzes noteikumi"

Objekta izvietojuma shēma / Lapu shēma

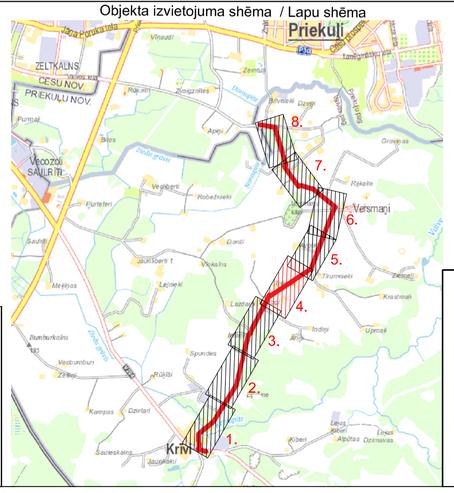

AUSTRUMI projektēšanas birojs

Amats:	Uzvārds:	Paraksts:	Datums:
ĢP sadaļ.vad.	J. Matejs		10.11.2017.
TS sadaļ.vad.	J. Matejs		10.11.2017.
Izstrādāja	J. Matejs		10.11.2017.

Pasūtītājs:
Cēsu novada pašvaldība
Reģ. Nr. 90000031048
Bērzaines iela 5, Cēsis
LV-4101

Objekts:
CĒSU NOVADA PAŠVALDĪBAS GRANTS CEĻA AKMENSKROGS-VEISMAŅI-VAIVES PAGASTA ROBEŽA PĀRBŪVE

Rasējums:
Ģenerālais plāns ar inženiertīkliem, horizontālais un vertikālais plānojums

Izpildītājs:
"Projektēšanas birojs Austrumi"
18 Novembra iela 16, Rēzekne
Reģ. Nr.42403019889
Tel.: 26821100
e-pasts: info@austrumi.lv
AUSTRUMI projektēšanas birojs

Pasūtījuma, arhīva numurs:	821/2016/2-16
Mērogs:	1:500
Marka:	ĢP/TS
Stadija: BP	Lapa: ĢP/TS-4
Lapas Nr.	28

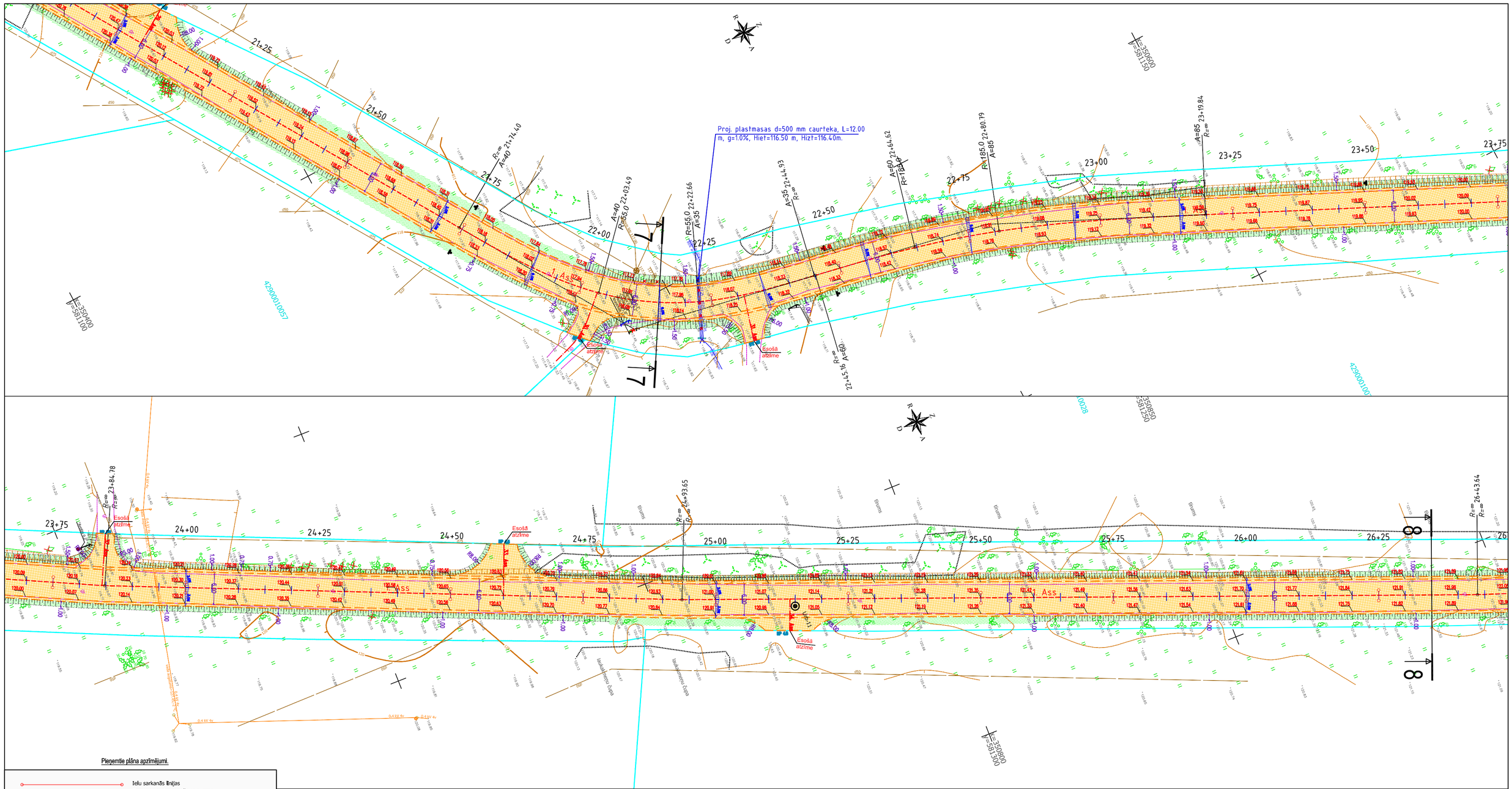

Pieņemtie plāna apzīmējumi.

- Ielu sarkanās līnijas
- Zemes kadastra robeža ar numuru
- Ēku - būvju apzīmējums plānā
- Esošo ceļu, ceļu malas
- Projektētās brauktuves malas/apmales
- Projektētās brauktuves malas/apmales
- Projektētās ietvju malas/apmales
- Projektētās nomales
- Projektētā brauktuves asfaltbetona mala
- Demontējami objekti plānā, cērtami koki
- Esoši koki saglabājami un esoši cērtami koki
- Esoši saglabājami koki ar zaru vainagu apkopi
- Esoši demontējami vai pārceļami žogi, vārti, norobežojumi
- Proj. žogi vai pārceltā esoši žogi
- Esošas saglabājamas un demontējamas ceļa zīmes, īpašumu nosaukumu norādes
- Proj. ceļa zīmju balsti un esošas pārceltas jaunā vietā īpašumu nosaukumu norādes
- Projektētās grīzumu vietas plānā
- Projektētās aizsargcaurules un rezerves caurules
- Projektētais brauktuves asfaltbetona segums
- Projektētais brauktuves minerālmateriālu segums
- Projektētais brauktuves minerālmat. segums 1.k. apstrāde
- Projektētais brauktuves minerālmat. segums 2.k. apstrāde
- Projektētais laukakmens segums
- Projektētais zālāju segums
- Projektētās horizontālās pieslaistes plānā
- Projektētās iebrauktuvju asīs

0+00 0+25 0+75 1+00

TOPOGRĀFISKIE APZĪMĒJUMI

Sarkanā līnija	
Zemesgabalu robežas	
0900007102	Grunsgabala kadastra nr.
Ceļš	
Nogāzes	
Sakaru kabelis	
Sakaru kanalizācija	
Gaisvadu sakaru līnija	
Elektroapgādes komutācijas vai ievada sadalne	
Elektroapgādes kabelis 20 kV	
Elektroapgādes kabelis 0.4-0.23 kV	
Gaisvadu el. līnija 0.4-0.23 kV	
Apgaismojuma komutācijas sadalne	
Apgaismojuma kabeļu līnija	
Ūdensvads	
Kanalizācija	
Lietusūdeņu kanalizācija	
Žogs	
Koki	
Krūmi	
Ceļa zīme	

MDC
Dati kvalitē pašvaldības NĪPI datu bāzē
Uzmērījuma reģistrēts ar Nr.
7094 TP 155788
2016. gada 03.augustā
SIA "Mērniecības Datu Centrs" Jēkabpils iela 28 k-6, Rīga, LV-1055
Tālr.+371 67408850 Fakss+371 67357543 e-pasts:info@mdc.lv www.mdc.lv

PIEZĪMES:
1. Uzmērīšana veikta 19.12.2016.- 01.01.2017.
2. LKS-92 TM koordinātu sistēma, mēroga koeficients 0.99968
3. Latvijas normālo augstumu sistēma (LAS-2000,5)
4. Uzmērīšanā izmantota LatPos GP bāzes stacija "SIGULDA:LODE:VALMIERA" RTK režīmā un ierīkotsi/ noteikts atbalstpunkts:

GP 1	x=348699.187	y=580085.349	H=99,617 34
GP 16	x=349484.778	y=580445.188	H=115,308 34
GP 18	x=349550.402	y=580463.594	H=116,557 34
GP 3	x=348717.166	y=580026.238	H=101,423 34
GP 31	x=350401.191	y=581002.287	H=123,153 34
GP 32	x=350470.227	y=581127.439	H=117,936 34
GP 22	x=349954.502	y=580575.955	H=131,697 34
GP 50	x=351301.458	y=581163.794	H=127,569 34
GP 51	x=351925.253	y=580546.814	H=120,859 34
GP 90	x=351925.253	y=580546.814	H=120,859 34

Izmantotie valsts un vietējā tīkla atbalstpunkti: nav izmantoti

5. Nekustamā īpašuma kadastra kartes dati uz 04.01.2017. Dati ņemti portāla www.kadastrs.lv (datne 333351.edoc).
Saskaņā ar VZD sniegto informāciju zemes vienību robežas ir attēlotas atbilstoši zemes kadastrālās uzmērīšanas un vietējā ģeodēziskā tīkla precizētātei un var nesakrist ar situāciju plānā.
6. Ielu sarkanās līnijas attēlotas atbilstoši pašvaldības teritorijas plānojumam.
7. Objekta platība - 12,47ha.
8. Izmantotās AD71 pārdaletes
9. Topogrāfiskie apzīmējumi ir attēloti atbilstoši Ministru kabineta Nr.281 1.pielikumam un grozījumiem Ministru kabineta 2012.gada 24.aprīļa noteikumos Nr.281 "Augstas detalizācijas topogrāfiskās informācijas un tās centrālās datubāzes noteikumi"

Dati ievadīti Cēsu novada pašvaldības datu bāzē
reģistrācijas Nr. 4290 TP 00592
2017. gada 08. februārī
Cēsu novada pašvaldība, Bērzaines iela 5, Cēsis
Cēsu novads, LV 4101
e-pasts: topo@some.cesis.lv
Reģistrācijas pārbaude: http://www.cesis.lv/topografijas.php

! Uzmanību plāns sastādīts Latvijas normālo augstumu sistēmā epohā 2000,5 (LAS-2000,5). Eiropas vertikālās augstumu sistēmas (EVRS) realizācija Latvijas teritorijā.

Objekta izvietojuma shēma / Lapu shēma

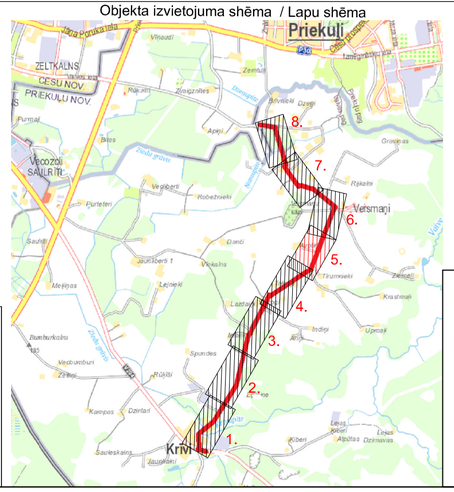

AUSTRUMI projektēšanas birojs

Amats:	Uzvārds:	Paraksts:	Datums:
ĢP sadaļ.vad.	J. Matejs		10.11.2017.
TS sadaļ.vad.	J. Matejs		10.11.2017.
Izstrādāja	J. Matejs		10.11.2017.

Pasūtītājs:
Cēsu novada pašvaldība
Reģ. Nr. 90000031048
Bērzaines iela 5, Cēsis
LV-4101

Izpildītājs:
"Projektēšanas birojs Austrumi"
18 Novembra iela 16, Rēzekne
Reģ. Nr.42403019889
Tel.: 26821100
e-pasts: info@austrumi.lv
AUSTRUMI projektēšanas birojs

Objekts:
CĒSU NOVADA PAŠVALDĪBAS GRANTS CEĻA AKMENSKROGS-VEISMAŅI-VAIVES PAGASTA ROBEŽA PĀRBŪVE

Pasūtījuma, arhīva numurs: 821/2016/2-16
Mērogs: 1:500

Rasējums:
Ģenerālais plāns ar inženiertīkliem, horizontālais un vertikālais plānojums

Marka:		
Stadija:	Lapa:	Lapas Nr.
BP	ĢP/TS-5	29.

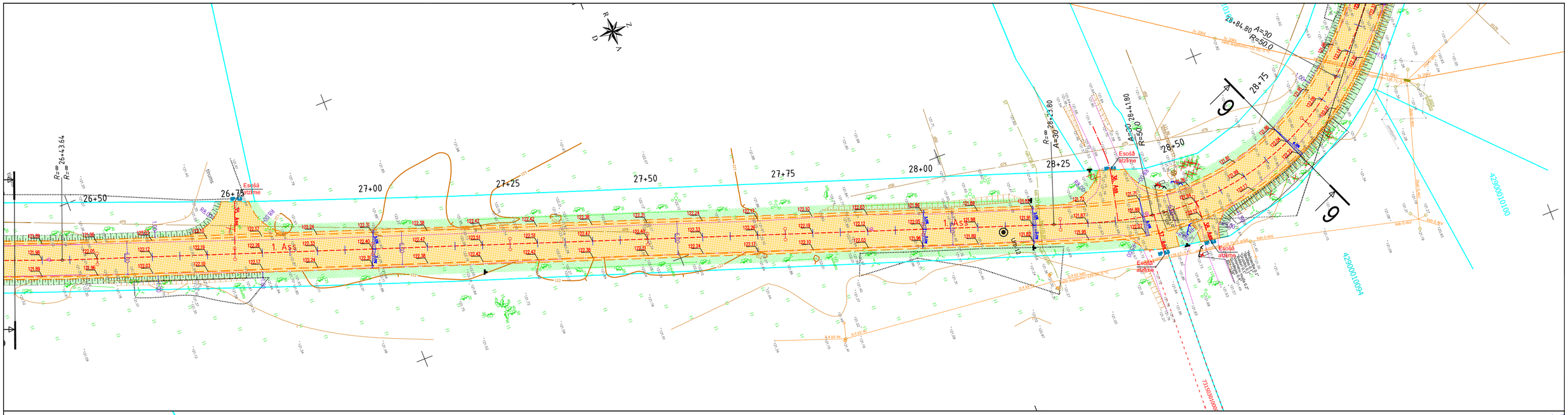

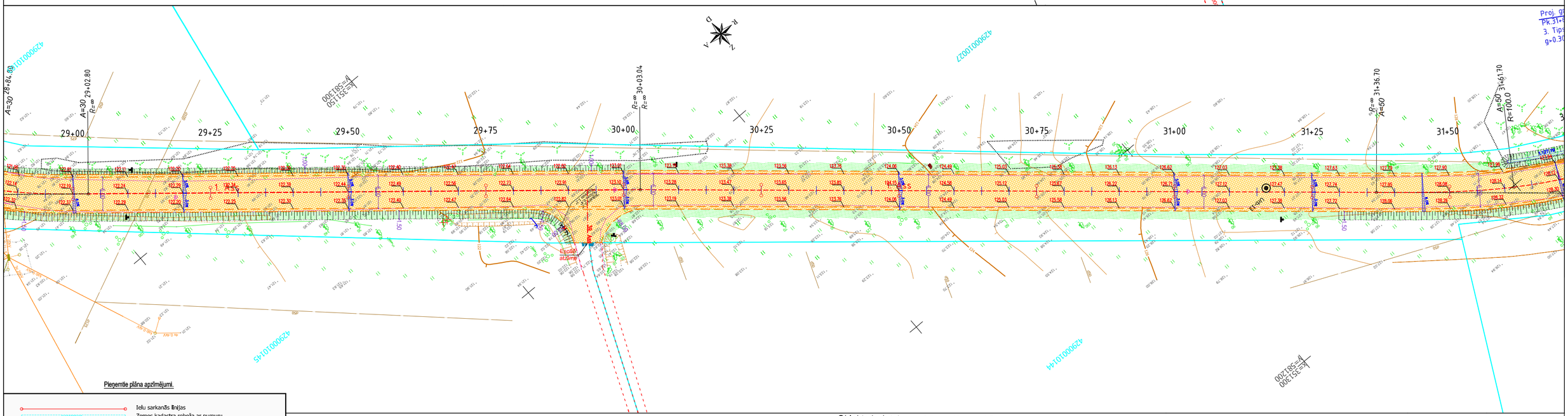

Pieņemtie plāna apzīmējumi.

- Ielu sarkanās līnijas
- Zemes kadastra robeža ar numuru
- Ēku - būvju apzīmējums plānā
- Esošo ielu, ceļu malas
- Projektētās brauktuves malas/apmales
- Projektētās brauktuves malas/apmales
- Projektētās ietvju malas/apmales
- Projektētās nomales
- Projektētā brauktuves asfaltbetona mala
- Demontējami objekti plānā, cērtami koki
- Esoši koki saglabājami un esoši cērtami koki
- Esoši saglabājami koki ar zaru vainagu apkopi
- Esošā demontējamā vai pārceļamā žogā, vārtti, norobežojumi
- Proj. žogi vai pārceltā esošā žogā
- Esošas saglabājamas un demontējamas ceļa zīmes, īpašumu nosaukumu norādes
- Proj. ceļa zīmju balsti un esošas pārceltas jaunā vietā īpašumu nosaukumu norādes
- Projektētās grīzumu vietas plānā
- Projektētās alzsargcaurules un rezerves caurules
- Projektētais brauktuves asfaltbetona segums
- Projektētais brauktuves minerālmateriālu segums
- Projektētais brauktuves minerālmat. segums 1.k. apstrāde
- Projektētais brauktuves minerālmat. segums 2.k. apstrāde
- Projektētais laukakmens segums
- Projektētais zālāju segums
- Projektētās horizontālās pieejas plānā
- Projektētās iebrauktuvju asis

0+00 0+25 0+75 1+00

- Ceļa ass ar piketāžu
- Projektētās nogāzes
- Projektētās caurtekas
- Projektētās šķautnes, reljefa lūzuma punkti
- Projektētās augstumatzīmes plānā apmale/segums
- Esošās augstumatzīmes plānā
- Projektētie brauktuves virsmas šķerskrituļi
- Projektētie garenprofila lūzumpunkti

TOPOGRĀFISKIE APZĪMĒJUMI	
Lauku ēku	Sarkanā līnija
	Zemesgabalu robežas
0800001102	Grunsgabala kadastra nr.
A	Ceļš
	Nogāzes
	Sakaru kabelis
	Sakaru kanalizācija
ML 0,4	Galsvadu sakaru līnija
	Elektroapgādes komutācijas vai ievada sadalne
	Elektroapgādes kabelis 20 kV
	Elektroapgādes kabelis 0.4-0,23 kV
	Galsvadu el. līnija 0.4-0,23 kV
	Apgaismojuma komutācijas sadalne
	Apgaismojuma kabeļu līnija
D	Ūdensvads
K	Kanalizācija
LK	Lietusūdeņu kanalizācija
	Žogs
	Koki
	Krūmi
	Ceļa zīme

MDC
Zemi kvalitāti jaloādītas NZR bez tiesībām izmantot zemes reģistrācijas ar Nr.
7094 TP 155788
2016. gada 03.aug.plā
SIA "MērķeBūve Data Centre" Sertifikācijas kārtas Nr.20 b-B. Rīga, LV-1005
Tālr.+371 67408833 Faksa+371 67507443 sertifikacija@mdc.lv www.mdc.lv

PIEZĪMES:
1. Uzmērīšana veikta 19.12.2016.- 01.01.2017.
2. LKS-92 TM koordinātu sistēma, mēroga koeficients 0,99968
3. Latvijas normālo augstumu sistēma (LAS-2000.5)
4. Uzmērīšanā izmantota LatPos GP bāzes stacija "SIGULDA:LODE:VALMIERA" RTK režīmā un ierīkotsi/ noteikts atbilstpunkts:
GP 1 x=348699.187 y=580085.349 H=99,617 34
GP 16 x=349484.778 y=580445.188 H=115.308 34
GP 18 x=349550.402 y=580463.594 H=116.557 34
GP 3 x=348717.166 y=580026.238 H=101.423 34
GP 31 x=350401.191 y=581002.287 H=123.153 34
GP 32 x=350470.227 y=581127.439 H=117.936 34
GP 22 x=349954.502 y=580575.959 H=131.897 34
GP 50 x=351301.458 y=581163.794 H=127.569 34
GP 51 x=351925.253 y=580546.814 H=120.859 34
GP 90 x=351925.253 y=580546.814 H=120.859 34
Izmantotie valsts un vietējā tīkla atbalstpunkti: nav izmantoti
5. Nekustamā īpašuma kadastra kartes dati uz 04.01.2017. Dati ieguši portālā www.kadastrs.lv (datne 333351.edoc).
Saskaņā ar VZD sniegto informāciju zemes vienību robežas ir attēlotas atbilstoši zemes kadastrālās uzmērīšanas un vietējā ģeodēziskā tīkla precizētātei un var nesakrist ar situāciju plānā.
6. Ielu sarkanās līnijas attēlotas atbilstoši pašvaldības teritorijas plānojumam.
7. Objekta platība - 12,47ha.
8. Izmantotās ADTI planšetes
9. Topogrāfiskie apzīmējumi ir attēloti atbilstoši Ministru kabineta Nr.281 1.pielikumam un grozījumiem Ministru kabineta 2012.gada 24.aprīļa noteikumos Nr.281 "Augstas detalizācijas topogrāfiskās informācijas un tās centrālās datubāzes noteikumi"

Dati ievadīti Cēsu novada pašvaldības datu bāzē
reģistrācijas Nr. 4290 TP 00592
2017. gada 08. februārī
Cēsu novada pašvaldība, Bērzaines iela 5, Cēsis
Cēsu novads, LV 4101
e-pasts: topo@dome.cesis.lv
Reģistrācijas pārbaude: http://www.cesis.lv/topografijas.php
! Uzmanību plāns sastādīts Latvijas normālo augstumu sistēmā epohā 2000,5 (LAS-2000,5). Eiropas vertikālās augstumu sistēmas (EVRS) realizācija Latvijas teritorijā.

Objekta izvietojuma shēma / Lapu shēma

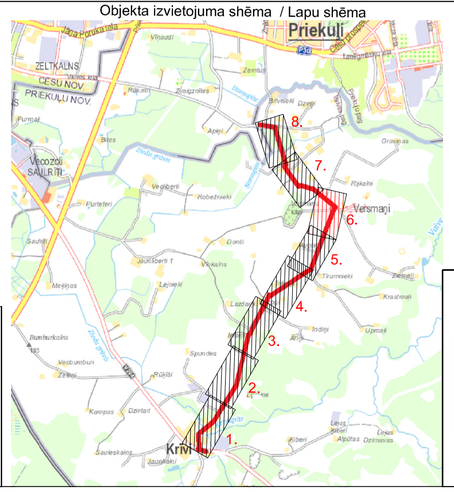
Priekuļi
ZELTKALNS
CĒSU NOV.
PRIEKUĻU NOV.
VECOZOLI SAULRIŅ
Vaiseļi
Zemīši
Zīlenieki
Grauzeļi
Rīkaļi
Vaiņmuižas
Vaiņmuižas
Vaiņmuižas

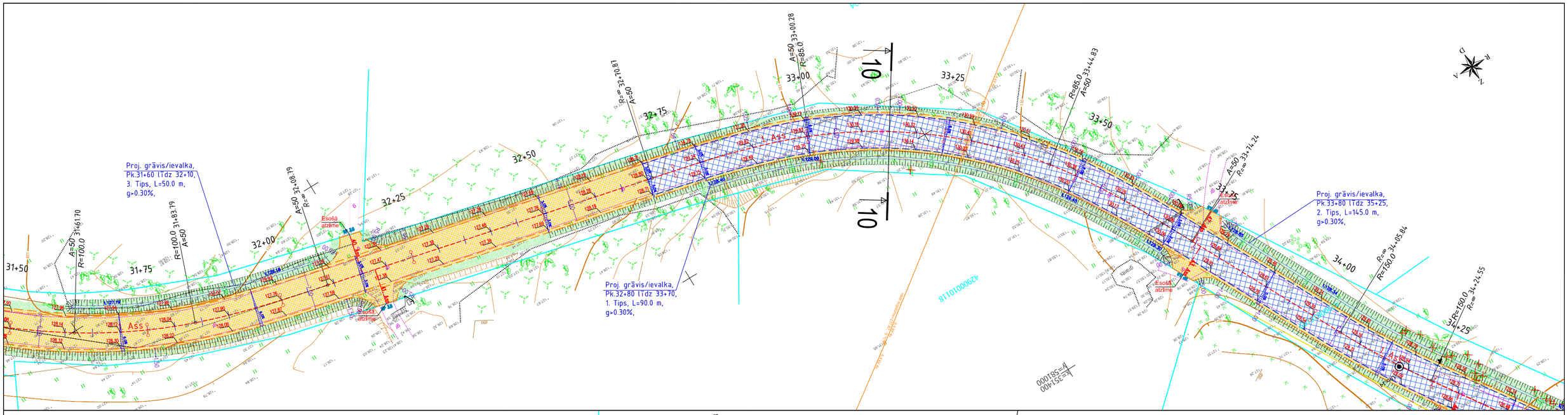

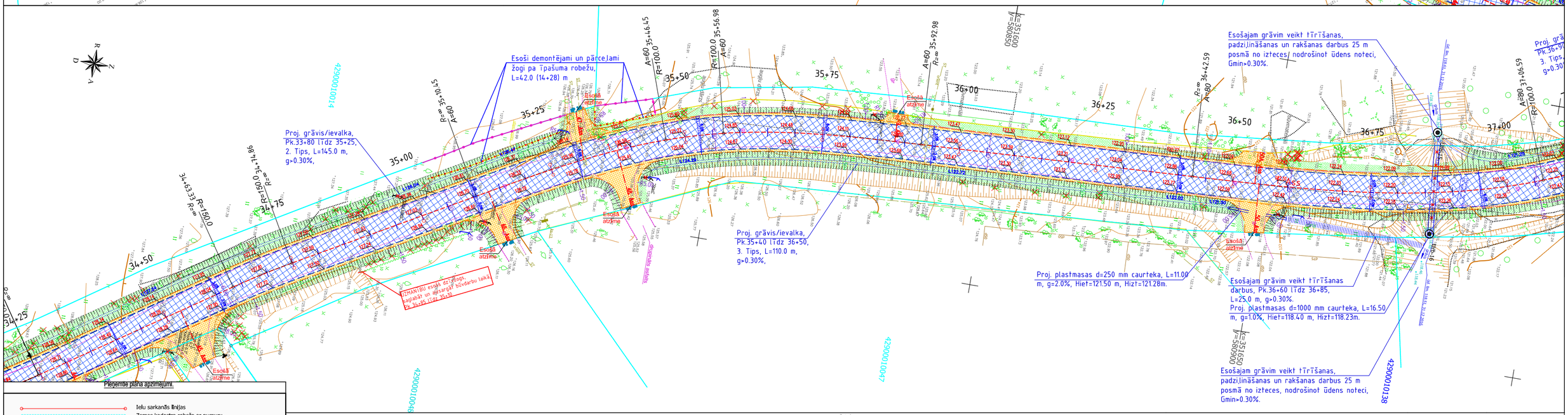

Pielietotie plāna apzīmējumi.

- Ielu sarkanās līnijas
- Zemes kadastra robeža ar numuru
- Ēku - būvju apzīmējums plānā
- Esošo ceļu, ceļu malas
- Projektētās brauktuves malas/apmales
- Projektētās brauktuves malas/apmales
- Projektētās ietvju malas/apmales
- Projektētās nomales
- Projektētā brauktuves asfaltbetona mala
- Demontējami objekti plānā, cērtami koki
- Esoši koki saglabājami un esoši cērtami koki
- Esoši saglabājami koki ar zaru vainagu apkopi
- Esoši demontējami vai pārceļami žogi, vārti, norobežojumi
- Proj. žogi vai pārceltā esoši žogi
- Esošas saglabājamas un demontējamas ceļa zīmes, īpašumu nosaukumu norādes
- Proj. ceļa zīmju balsti un esošas pārceltas jaunā vietā īpašumu nosaukumu norādes
- Projektētās grīezumu vietas plānā
- Projektētās aizsargcaurules un rezerves caurules
- Projektētais brauktuves asfaltbetona segums
- Projektētais brauktuves minerālmateriālu segums
- Projektētais brauktuves minerālmat. segums 1.k. apstrāde
- Projektētais brauktuves minerālmat. segums 2.k. apstrāde
- Projektētais laukakmens segums
- Projektētais zālājs segums
- Projektētās horizontālās piesaistes plānā
- Projektētās iebrauktuvju asis
- Ceļa ass ar piketāžu
- Projektētās nogāzes
- Projektētās caurtekas
- Projektētās škautnes, reljefa līzuma punkti
- Projektētās augstumatzīmes plānā apmale/segums
- Esošās augstumatzīmes plānā
- Projektētie brauktuves virsmas šķerskritumi
- Projektētie ģarenprofila līzumpunkti

TOPOGRĀFISKIE APZĪMĒJUMI

- Sarkanā līnija
- Zemesgabalu robežas
- 0800001102 Grunsgabala kadastra nr.
- Ceļi
- Nogāzes
- Sakaru kabelis
- Sakaru kanalizācija
- Gal. 1. Gal. 2. Gal. 3. Gal. 4. Gal. 5. Gal. 6. Gal. 7. Gal. 8. Gal. 9. Gal. 10. Gal. 11. Gal. 12. Gal. 13. Gal. 14. Gal. 15. Gal. 16. Gal. 17. Gal. 18. Gal. 19. Gal. 20. Gal.

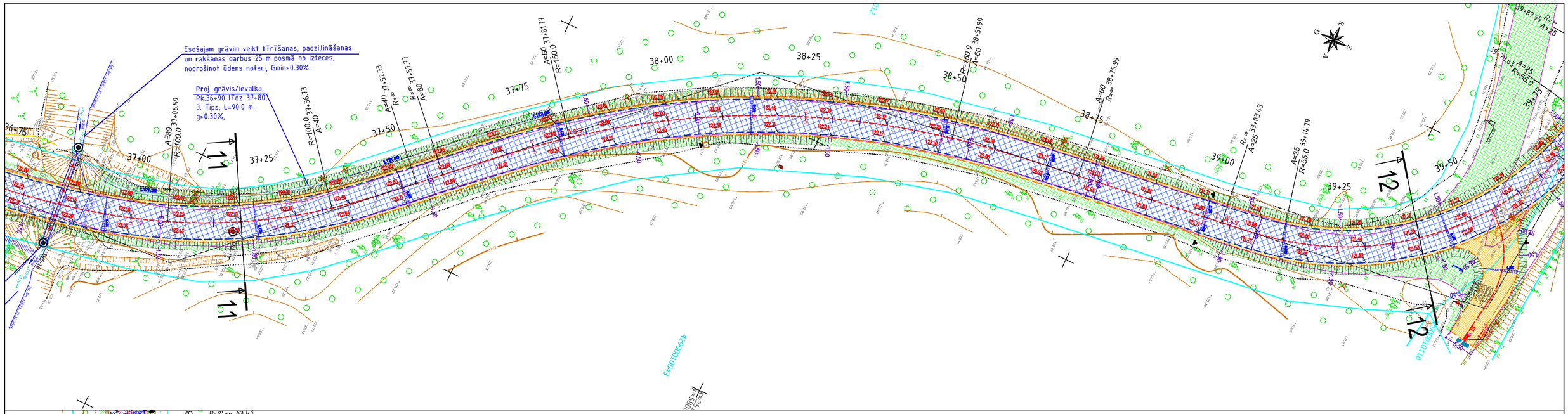

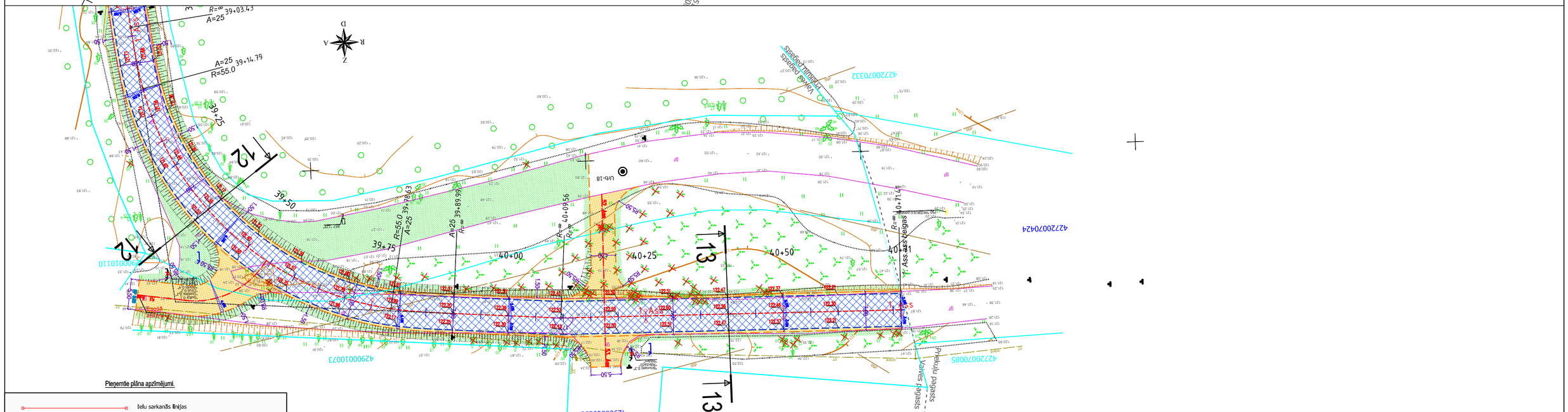

Pieņemtie plāna apzīmējumi.

- Ceļu sarkanās līnijas
- Zemes kadastra robeža ar numuru
- Ēku - būvju apzīmējums plānā
- Esošo ceļu malas
- Projektētās brauktuves malas/apmales
- Projektētās brauktuves malas/apmales
- Projektētās ietvju malas/apmales
- Projektētās nomales
- Projektētā brauktuves asfaltbetona mala
- Demontējami objekti plānā, cērtami koki
- Esoši koki saglabājami un esoši cērtami koki
- Esoši saglabājami koki ar zaru vainagu apkopi
- Esoši demontējami vai pārceļami žogi, vārti, norobežojumi
- Proj. žogi vai pārceltā esoši žogi
- Esošas saglabājamas un demontējamas ceļa zīmes, īpašumu nosaukumu norādes
- Proj. ceļa zīmju balsti un esošas pārceltas ļaunā vietā īpašumu nosaukumu norādes
- Projektētās griezumu vietas plānā
- Projektētās aizsargcaurules un rezerves caurules
- Projektētais brauktuves asfaltbetona segums
- Projektētais brauktuves minerālmateriālu segums
- Projektētais brauktuves minerālmat. segums 1.k. apstrāde
- Projektētais brauktuves minerālmat. segums 2.k. apstrāde
- Projektētais laukakmens segums
- Projektētais zālāju segums
- Projektētās horizontālās pleisaistes plānā
- Projektētās ietvbrauktuvju asis

0+00 0+25 0+75 1+00

- Ceļa ass ar piketāžu
- Projektētās nogāzes
- Projektētās caurtekas
- Projektētās šķautnes, reljefa līkumu punkti
- Projektētās augstumatzīmes plānā apmale/segums
- Esošās augstumatzīmes plānā
- Projektētie brauktuves virsmas šķerskrituni
- Projektētie garenprofila līkumpunkti

TOPOGRĀFISKIE APZĪMĒJUMI
Sarkanā līnija
Zemesgabalu robežas
0900007102 Grunsgabala kadastra nr.
Ceļš
Nogāzes
Sakaru kabelis
Sakaru kanalizācija
Gaisvadu sakaru līnija
Elektroapgādes komutācijas vai ievada sadalne
Elektroapgādes kabelis 20 kV
Elektroapgādes kabelis 0.4-0.23 kV
Gaisvadu el. līnija 0.4-0.23 kV
Apgaismojuma komutācijas sadalne
Apgaismojuma kabeļu līnija
Ūdensvads
Kanalizācija
Lietusūdeņu kanalizācija
Žogs
Koki
Krūmi
Ceļa zīme

MDC
Datu kvalitāti pakārtotiem ĢIPS datu bāzē
Uzņēmums reģistrēts ar Nr.
7094 TP 155788
2016. gada 03.augustā
SIA "MērBūves Datu Centrs" Darbaspēdzēju iela 20 k-6, Rīga, LV-1005
☎(+371 67408833 Fakss+371 67307483 e-pasts:info@mdc.lv www.mdc.lv

PIEZĪMES:
1. Uzmērīšana veikta 19.12.2016.- 01.01.2017.
2. LKS-92 TM koordinātu sistēma, mēroga koeficients 0.99968
3. Latvijas normālo augstumu sistēma (LAS-2000,5)
4. Uzmērīšanā izmantota LatPos GP bāzes stacija "SIGULDA:LODE:VALMIERA" RTK režīmā un ierīkotā/ noteikts atbalstpunkts:

GP 1	x=348699.187	y=580085.349	H=99.617 34
GP 16	x=349484.778	y=580445.188	H=115.308 34
GP 18	x=349550.402	y=580463.594	H=116.557 34
GP 3	x=348717.166	y=580026.238	H=101.423 34
GP 31	x=350401.191	y=581002.287	H=123.153 34
GP 32	x=350470.227	y=581127.439	H=117.936 34
GP 22	x=349954.502	y=580575.955	H=131.697 34
GP 50	x=351301.458	y=581163.794	H=127.569 34
GP 51	x=351925.253	y=580546.814	H=120.859 34
GP 90	x=351925.253	y=580546.814	H=120.859 34

Izmantotie valsts un vietējā tīkla atbalstpunkti; nav izmantoti

5. Nekustamā īpašuma kadastra kartes dati uz 04.01.2017. Dati iegūti portālā www.kadastrs.lv (datne 333351.edoc).
Saskaņā ar VZD sniegto informāciju zemes vienību robežas ir attēlotas atbilstoši zemes kadastrālās uzmērīšanas un vietējā ģeodēzijas tīkla precizētāiem un var nesakrist ar situāciju plānā.
6. Ielu sarkanās līnijas attēlotas atbilstoši pašvaldības teritorijas plānojumam.
7. Objekta platība - 12,47ha.
8. Izmantotās ADTI planšetes
9. Topogrāfiskie apzīmējumi ir attēloti atbilstoši Ministru kabineta Nr.281 1.pielikumam un grozījumiem Ministru kabineta 2012.gada 24.aprīļa noteikumos Nr.281 "Augstas detalizācijas topogrāfiskās informācijas un tās centrālās datubāzes noteikumi"

Dati ievadīti Cēsu novada pašvaldības datu bāzē
reģistrācijas Nr. 4290 TP 00592
2017. gada 08. februārī
Cēsu novada pašvaldība, Bērzaines iela 5, Cēsis
Cēsu novads, LV 4101
e-pasts: topo@dome.cesis.lv
Reģistrācijas pārbaude: http://www.cesis.lv/topografijas.php
! Uzmanību plāns sastādīts Latvijas normālo augstumu sistēmā epohā 2000,5 (LAS-2000,5). Eiropas vertikālās augstumu sistēmas (EVRS) realizācija Latvijas teritorijā.

Objekta izvietojuma shēma / Lapu shēma

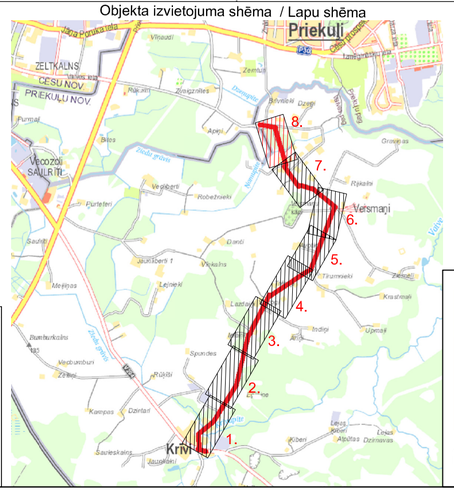

AUSTRUMI projektēšanas birojs

Amats:	Uzvārds:	Paraksts:	Datums:
GP sadaļ.vad.	J. Matejs		10.11.2017.
TS sadaļ.vad.	J. Matejs		10.11.2017.
Izstrādāja	J. Matejs		10.11.2017.

Pasūtītājs: Cēsu novada pašvaldība, Reģ. Nr. 90000031048, Bērzaines iela 5, Cēsis, LV-4101

Izpildītājs: "Projektēšanas birojs Austrumi", 18 Novembra iela 16, Rēzekne, Reģ. Nr.42403019889, Tel.: 26821100, e-pasts: info@austrumi.lv

Objekts: CĒSU NOVADA PAŠVALDĪBAS GRANTS CEĻA AKMENSKROGS-VEISMAŅI-VAIVES PAGASTA ROBEŽA PĀRBŪVE

Rasējums: Ģenerālais plāns ar inženiertīkliem, horizontālais un vertikālais plānojums

Pasūtītāja arhīva numurs:	821/2016/2-16
Mērogs:	1:500
Marka:	ĢP/TS
Stadija: BP	Lapa: ĢP/TS-8
Lapas Nr.	32