

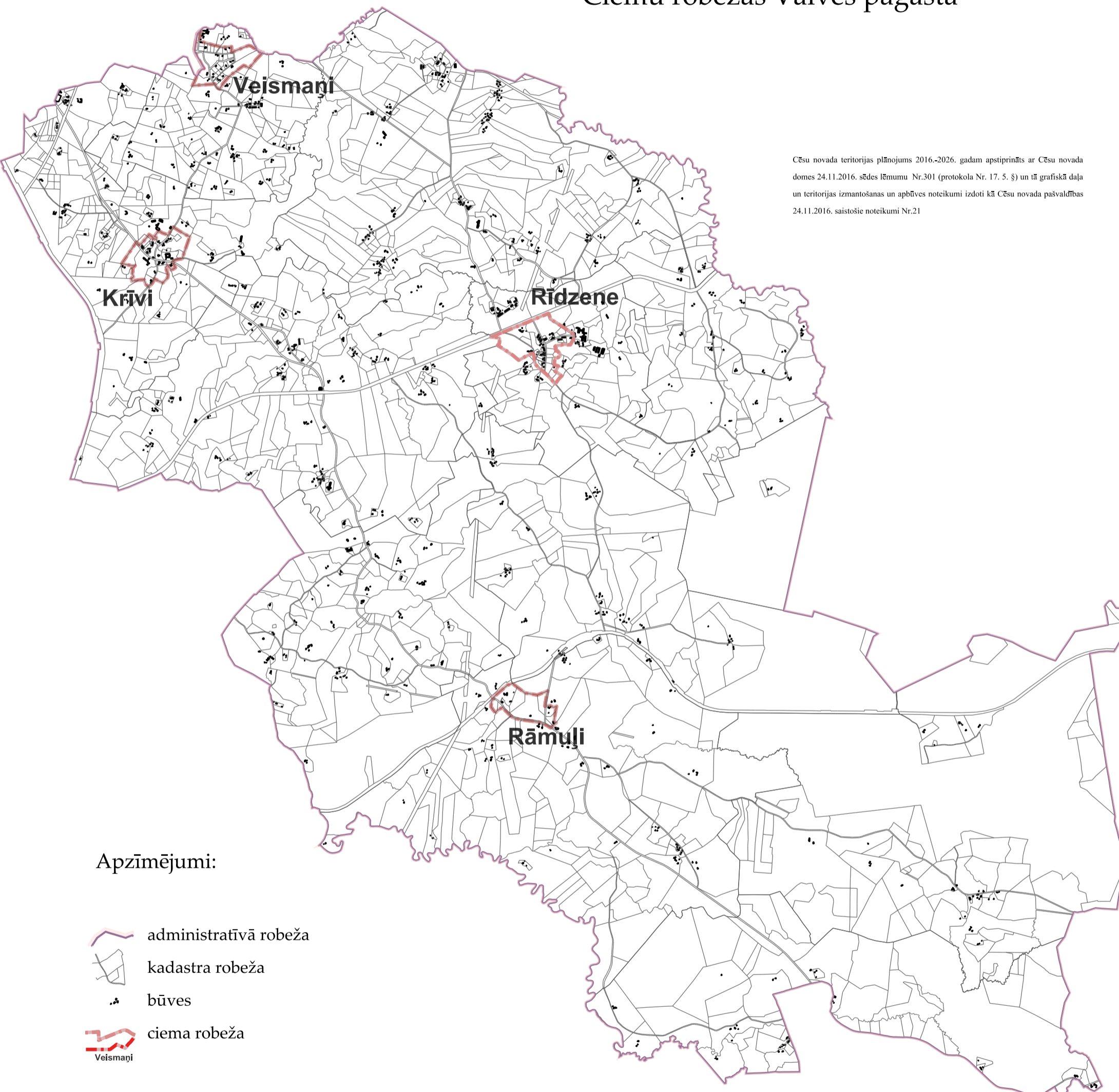


Cēsu novada teritorijas plānojums





2016.-2026.

Ciemu robežas Vaives pagastā

Cēsu novada teritorijas plānojums 2016.-2026. gadam apstiprināts ar Cēsu novada domes 24.11.2016. sēdes lēmumu Nr.301 (protokola Nr. 17. 5. §) un tā grafiskā daļa un teritorijas izmantošanas un apbūves noteikumi izdoti kā Cēsu novada pašvaldības 24.11.2016. saistošie noteikumi Nr.21



Apzīmējumi:

-  administratīvā robeža
 -  kadastra robeža
 -  būves
 -  ciema robeža
- Veismani**


Latvijas ģeodēziskā koordinātu sistēma LKS-92 TM

Izmantoti VZD 2015. gada oktobra kadastra informācijas dati

Šī karte ir Cēsu novada teritorijas plānojuma 2016.-2026. gadam sastāvdaļa

Cēsu novada teritorijas plānojums 2016.-2026.

Ciemu robežas Vaives pagastā

Cēsu novads 	Izstrādāja:	Z. Jēkabsone	10.10.2016.	Mērogs 1:62 000
		M. Ulāns	10.10.2016.	
		A. Ķerpe	10.10.2016.	
		R. Klāva	10.10.2016.	