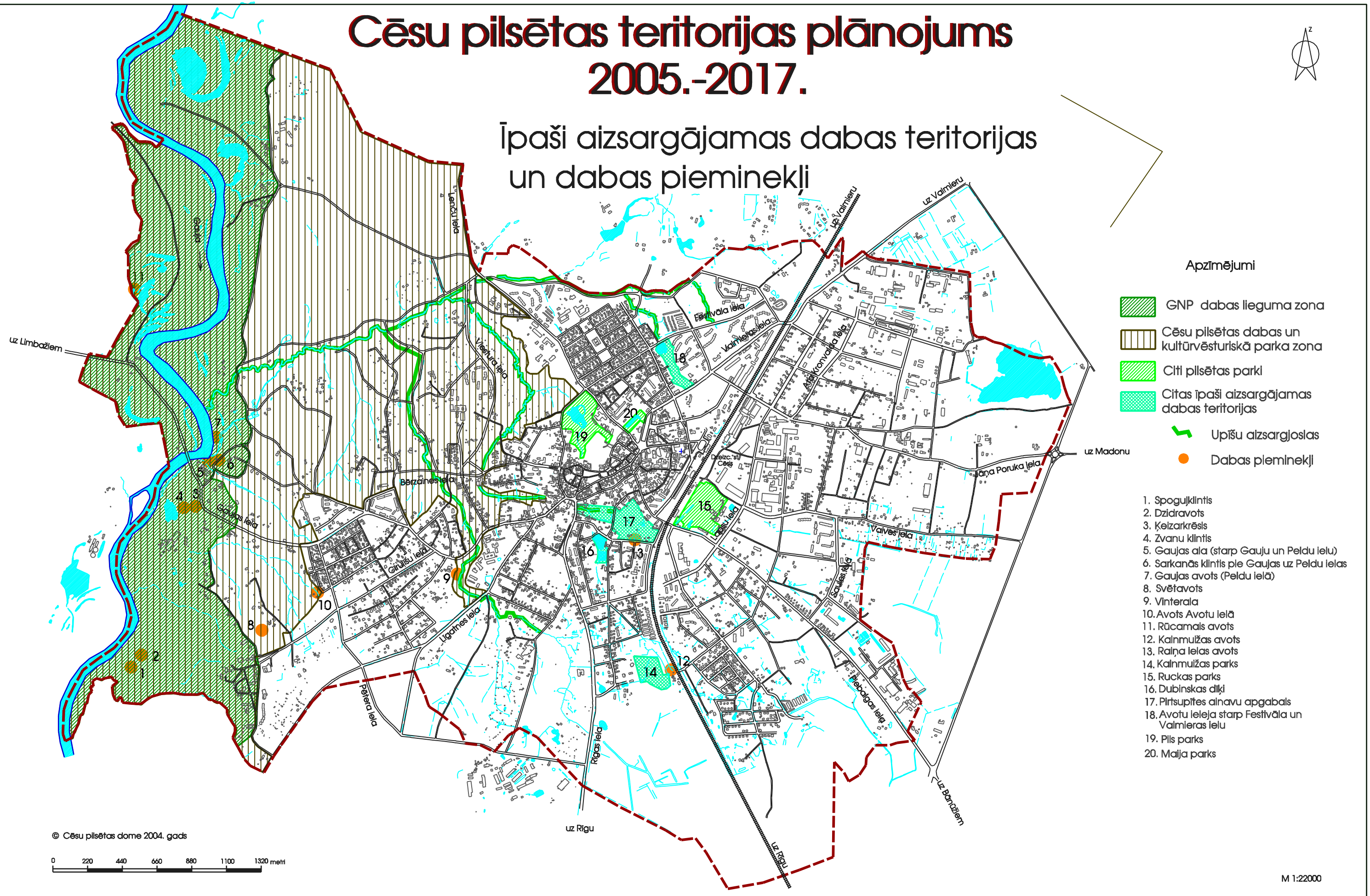






Cēsu pilsētas teritorijas plānojums 2005.-2017.



Īpaši aizsargājamas dabas teritorijas un dabas pieminekļi




Apzīmējumi

-  GNP dabas lieguma zona
-  Cēsu pilsētas dabas un kultūrvēsturiskā parka zona
-  Citā pilsētas parki
-  Citas īpaši aizsargājamas dabas teritorijas
-  Upīšu aizsargjoslas
-  Dabas pieminekļi

1. Spoguļklintis
2. Dzidravots
3. Keizarkrēsls
4. Zvanu klintis
5. Gaujas aia (starp Gauju un Peldu ielu)
6. Sarkanās klintis pie Gaujas uz Peldu ielas
7. Gaujas avots (Peldu ielā)
8. Svētavots
9. Vinterala
10. Avots Avotu ielā
11. Rūcamais avots
12. Kalnmuīžas avots
13. Raiņa ielas avots
14. Kalnmuīžas parks
15. Ruckas parks
16. Dubinskas dīķi
17. Pirtsupītes ainavu apgabals
18. Avotu ieleja starp Festivāla un Valmieras ielu
19. Pils parks
20. Maija parks

© Cēsu pilsētas dome 2004. gads



M 1:22000